

FORM NO III

फर्द अहकाम

(नियम 26)

ज अदालत उपखण्ड अधिकारी अरांई

मुकाम अरांई (अजमेर)

कैलाशचन्द्र पुत्र तेजू जाति माली निवासी ग्राम आकोडिया तहसील अरांई जिला अजमेर राज. व
अन्य। -प्रार्थीगण

बनाम

• नन्दू पुत्री पूसालाल जाति ब्राह्मण उम्र बालिग निवासी ग्राम आकोडिया तहसील अरांई जिला
अजमेर राजस्थान अन्य। -अप्रार्थीगण।



किस्म मुकदमा- धारा 251(क) राज0का0अधि0 1955

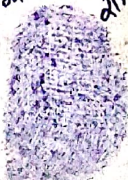
दर्ज नंबर 35 / 2024

ऑनलाइन नंबर 2024 / 44

वकील अप्रार्थीगण.....

वकील प्रार्थी :- योगेश शर्मा

तारीख हुकम	हुकम या कार्यवाही मय इनिशियल्स जज	नंबर व तारीख अहकाम जो इस हुकम की तामील मे जारी हुए
02/01/24	यह वादपत्र वादीगण की ओर से वकील वादी श्री योगेश शर्मा ने अन्तर्गत धारा 251(क), राज.का. अधि. 1955 के तहत पेश किया गया। वाद पत्र पर वकील वादी को सुना गया तथा पेश दस्तावेज का अवलोकन किया गया। प्रकरण को दर्ज रजिस्टर किया जावे तथा प्रतिवादीगणों की तलबी जरिये सम्मन द्वारा की जाकर पत्रावली दिनांक 14/06/24 को पेश हो।  उपखण्ड अधिकारी अरांई	
14/06/24	पत्रावली पेश हुई। वकील पक्षकारान् उपस्थित। P.O. सहाय्य सुनाय कार्य/राजकार्य/दौर/अवकाश पर पक्षारे। पत्रावली पूर्व अदेशानुसार दिनांक 02/01/24 को पेश हो।	
02/01/24	पत्रावली पेश हुई वकील उपस्थित। अग्रार्थीगणों के समिलभुज मोहित अग्रार्थी वाने पत्रावली आदि 21/01/24 को पेश हुई।  उपखण्ड अधिकारी अरांई (अजमेर)	
02/01/24	पत्रावली पेश हुई वकील उपस्थित/अग्रार्थीगण/ P.O. सा. सापवाये हेतु एकर पक्षारे पत्रावली आदि 20/01/24 को पेश हुई।	

आदि. सापवाये

आदि. सापवाये

नंबर व
अहकाम
दुकम की
में जारी हुए

पत्रावली पेश हुई जिसकी प्रतिलिपि उपर।

वादी वरत है

पत्रावली दिनांक 8/8/15 को पेश हो

उपरोक्त अधिकारी
अराई

8/8/15 पत्रावली पेश हुई जिसकी प्रतिलिपि उपर।
नॉर्मल रिपोर्ट प्रस्तुत की है।
अपना नाम वरत है
पत्रावली दिनांक 21/11/15 को पेश हो

WB
उपरोक्त अधिकारी
अराई

21/11/15 पत्रावली पेश हुई जिसकी प्रतिलिपि उपर।
वादी वरत है। TDR में
नॉर्मल रिपोर्ट का उल्लेख किया गया।
वादी के प्रतीति पर पर एस।एस। राधादेव
की प्रतिलिपि पत्रावली दिनांक 21/11/15 को पेश हो
शान्ति व्यवस्था किया गया। पत्रावली
दिनांक 21/11/15 को पेश हो
WB

अज अदालत उपखण्ड अधिकारी मुकाम(अराई) अजमेर

व इजलास श्रीमति नीतू मीना (आर.ए.एस.)

मु0नं0 35 / 2024

1. कैलाश चन्द पुत्र तेजू जाति मालि, निवासी ग्राम आकोडिया, तहसील अराई, जिला अजमेर, राजस्थान
2. गीता पुत्री तेजू जाति मालि, निवासी ग्राम आकोडिया, तहसील अराई, जिला अजमेर, राजस्थान
3. चंता पुत्री तेजू जाति मालि, निवासी ग्राम आकोडिया, तहसील अराई, जिला अजमेर, राजस्थान
4. धनराज पुत्र तेजू जाति मालि, निवासी ग्राम आकोडिया, तहसील अराई, जिला अजमेर, राजस्थान
5. शम्भू पुत्री तेजू जाति मालि, निवासी ग्राम आकोडिया, तहसील अराई, जिला अजमेर, राजस्थान
6. साँवरा पुत्र तेजू जाति मालि, निवासी ग्राम आकोडिया, तहसील अराई, जिला अजमेर, राजस्थान
7. बन्ना पुत्र छीतर जाति मालि, निवासी ग्राम आकोडिया, तहसील अराई, जिला अजमेर, राजस्थान
8. सुवा पुत्र छोगा जाति मालि, निवासी ग्राम आकोडिया, तहसील अराई, जिला अजमेर, राजस्थान
—प्रार्थीगण

बनाम

1. नन्दू पुत्री स्व. श्री पूसालाल, जाति ब्राह्मण, निवासी ग्राम आकोडिया, तहसील अराई, जिला अजमेर, राजस्थान
2. बालुराम पुत्र स्व. श्री पूसालाल, जाति ब्राह्मण, आकोडिया, तहसील अराई, जिला अजमेर, राजस्थान
3. मुकेशकुमार पुत्र स्व. श्री जगदीश, जाति ब्राह्मण, आकोडिया, तहसील अराई, जिला अजमेर, राजस्थान
4. शिवकुमार पुत्र स्व. श्री जगदीश, जाति ब्राह्मण, लगभग वर्ष, निवासी ग्राम आकोडिया, तहसील अराई, जिला अजमेर,
5. रामगोपाल पुत्र स्व. श्री गोस्धन, जाति ब्राह्मण, लगभग वर्ष, निवासी ग्राम आकोडिया, तहसील अराई, जिला अजमेर, राजस्थान
6. राजस्थान सरकार जरिये तहसीलदार महोदय, तहसील अराई, जिला अजमेर, राजस्थान
—अप्रार्थीगण

निर्णय प्रार्थना पत्र अन्तर्गत धारा 251 (क) राजस्थान काश्तकारी अधिनियम 1955

दिनांक: 21/11/2024

उपस्थित: वकील प्रार्थी योगेश शर्मा एडवोकेट

वकील अप्रार्थी योगेश शर्मा

यह प्रार्थना पत्र प्रार्थीगण द्वारा जरिये वकील श्री योगेश शर्मा के माध्यम से राजस्थान काश्तकारी अधिनियम 1955 की धारा 251 (क) के अन्तर्गत विरुद्ध अप्रार्थी न्यायालय में प्रस्तुत किया गया। प्रार्थीगण की कृषि भूमि खाता संख्या पुराना 170 नया 209 के खसरा संख्या 2578/165 क्षेत्रफल 1.7757 हैक्टेयर (किस्म बा.अव्वल) जो वाके ग्राम आकोडिया, पटवार क्षेत्र आकोडिया, भू.अ.नि.क्षे.आकोडिया, तहसील अराई, जिला अजमेर, राजस्थान में स्थित है। 456/504 के खसरा 1. यह कि प्रार्थीगण की उक्त वर्णित कृषि भूमि के आगे उत्तर दिशा में अप्रार्थी राख्या 1 लगायत 5 की कृषि भूमि के खाता संख्या पुराना/नया संख्या 166 क्षेत्रफल 3.5434 हैक्टेयर (किस्म बारानी 1) स्थित है, जिसमें खातेदार सरजू पत्नि पूसालाल का स्वर्गवास होने से उनके विधिक वारिसान जो उक्त भूमि में पूर्व से ही खातेदार के रूप में दर्ज है। को सरजू देवी पत्नि पूसालाल के स्थान पर अप्रार्थीगण संख्या 1 व 2 को संयोजित किया गया है। के बाद खसरा संख्या 159 चरागाह भूमि (गोचर भूमि) जो प्रार्थीगण उपरोक्त कृषि भूमि पर आने जाने का एकमात्र रास्ता है। प्रार्थीगण की कृषि भूमि के कृषि के प्रयोजन एवं कृषि भूमि के विकास के लिये एवं कृषि भूमि पर जाने के लिये किसी प्रकार का कोई मार्ग / रास्ता नहीं है। प्रार्थीगण अपनी भूमि में कृषि कार्य एवं कृषि भूमि के विकास के लिये के लिये खसरा संख्या 159 किस्म चरागाह भूमि (गोचर भूमि से लगती हुई अप्रार्थीगण संख्या 1 लगायत 5 की कृषि भूमि के खसरा संख्या 166 की भूमि से लगती हुई सीव/मेड से भूमि का आने जाने हेतु उपयोग करते है। प्रार्थीगण कृषि भूमि के जोत सिंचाई के प्रयोजन के लिये सबसे करीब रास्ता अप्रार्थीगण संख्या 1 लगायत 5

W/S

की कृषि भूमि खसरा संख्या 166 की भूमि से होकर जाता है प्रार्थीगण, अप्रार्थीगण की भूमि से होकर नया मार्ग 15 फिट का बनाना चाहते हैं, जिसे संलग्न नजरी नक्शों में लाल रंग से दर्शित किया गया है।

अप्रार्थी को प्रार्थना पत्र के नोटिस वास्ते जाहिर करने वजह (Civil Procedure Code Appendix H, Form No. 4) के तहत नोटिस जारी किये गये। अप्रार्थी को दिनांक 29.5.2024 को विधिवत नोटिस तामिल हुये। दिनांक 24.11.2025 को तहसीलदार अराई द्वारा मौका रिपोर्ट पेश की। तहसीलदार अराई द्वारा प्रस्तुत मौका रिपोर्ट में अंकित किया कि ग्राम आकोडिया तहसील अराई स्थित खसरा नं० 2578/165 में आवागमन हेतु खसरा नं० 166 के अतिरिक्त अन्य निकटतम एवं वैकल्पिक मार्ग नहीं है। हमारे द्वारा उक्त प्रकरण में वकील समयपक्ष की बहस सुनी गई तथा दस्तावेजात् का अवलोकन किया गया। प्रार्थी को रास्ते की आत्यातिक आवश्यकता है अतः तहसीलदार अराई की अनुशंसा एवं उपरोक्त विवेचन के आधार पर प्रार्थी द्वारा प्रस्तुत प्रार्थना पत्र 15 चौड़े रास्ते हेतु स्वीकार किया जाना विधिपूर्ण है। उपरोक्त विवेचन के अनुसार अप्रलिखित आदेश दिये जाते हैं:-

:- आदेश :-

प्रार्थी की कृषि भूमि ग्राम आकोडिया तहसील अराई स्थित खसरा नं० 2578/165 में आवागमन हेतु प्रार्थी ने खसरा नं० 166 में चाहा गया रास्ता निकटतम होना अंकित किया है। तहसीलदार अराई की जांच रिपोर्ट क्रमांक मू०अ०/2025/6799 दिनांक 24.11.2025 के अनुसार भूमि अधिग्रहित की जाकर वाद अधीन भूमि खसरा नं० 166 रकबा 0.0549 हैक्टेयर हेतु 15 फीट चौड़े रास्ते हेतु प्रचलित वर्तमान डी.एल.सी. दर 917000/- अनुसार मूल्य 50344/- रुपये बनती है जिसकी दुगुना राशि 100689/- अक्षरे एक लाख छह सौ नवासी रुपये होंगी जो प्रार्थी द्वारा 88 राजस्व मण्डल 8443 सिविल डिपोजिट के मद 8443-00-103-00-00 प्रतिमूति जमा की जायेगी।

उपरोक्त विवेचन के आधार पर तहसीलदार अराई को आदेश दिये जाते हैं कि वाद अधीन भूमि खसरा नं० 166 रकबा 0.0549 हैक्टेयर 15 फुट चौड़े रास्ते हेतु प्रचलित वर्तमान डी.एल.सी. दर 917000/- अनुसार मूल्य 50344/- रुपये बनती है जिसकी दुगुना राशि 100689/- अक्षरे एक लाख छह सौ नवासी रुपये होंगी जो प्रार्थी द्वारा 88 राजस्व मण्डल 8443 सिविल डिपोजिट के मद 8443-00-103-00-00 प्रतिमूति जमा की जायेगी। प्रार्थी को अधिग्रहित भूमि का मुआवजा तहसीलदार अराई के माध्यम से राजकोष में जमा कराने के आदेश दिये जाते हैं तहसीलदार अराई को आदेशित किया जाता है कि उक्त मुआवजा राशि राजकोष में जमा होने के पश्चात उनकी रिपोर्ट के साथ संलग्न मौका पर्चा अनुसार रास्ता कायम कर राजस्व रिकार्ड में भूमि रास्ता सिवायचक दर्ज कर राजस्व नक्शों में तरमीम करे तथा प्रार्थी द्वारा राजकोष में जमा राशि को अप्रार्थी को नियमानुसार वितरित करने की कार्यवाही करे।

आदेश मेरे द्वारा लिखवाया जाकर आज दिनांक 21.11.2025 को खुले न्यायालय में सुनाया जाकर हस्ताक्षर किये गये। पत्रावली फौसल शुमार होकर नम्बर से कम हो।

नीतू मीना (आर.ए.एस.)
उपखण्ड अधिकारी
अराई (अजमेर)