

दोयालय सहायक कलक्टर एवं उपखण्ड अधिकारी सेड़वा जिला बाड़मेर

अधिकारी -श्री बद्रीनारायण विश्नोई, आर.ए.एस

राजस्व आवेदन- 305/2025 अन्तर्गत धारा 251 'ए' राजस्थान काश्तकारी अधिनियम, 1955

प्रार्थीगण	विप्रार्थीगण
1. हरू पुत्र माला	1. कमला पुत्री मंगु
2. केसाराम पुत्र नथा	2. कान्ता पुत्री मंगु
3. गोस्धन पुत्र नथा	3. टीलाराम पुत्र मंगु
4. जोगा पुत्र चुतरा	4. डुंगाराम पुत्र मंगु
5. निम्वाराम पुत्र नथा जाति मेघवाल, निवासी बांधनिया, तहसील सेड़वा, जिला बाड़मेर।	5. सहुराम पुत्र मंगु
	6. कालीबाई पुत्री अचलाराम
	7. जेतुबाई पुत्री अचलाराम
	8. जवारा पुत्र डाय
	9. तारा पुत्र डाय
	10. मानीदेवी पत्नी अचलाराम
	11. लक्ष्मीबाई पुत्री अचलाराम
	12. सभाई पत्नी मंगु फौत के कायम मु. प्रतिवादी सं. 01 से 05 व 13
	13. सिदाराम पुत्र मंगु लाओलाद फौत जाति भील निवासी बांधनिया तहसील सेड़वा, जिला बाड़मेर।
	14. शाखा प्रबन्धक दी सेन्द्रल कोपरेटिव बैंक शाखा सेड़वा
	15. शाखा प्रबन्धक दी सेन्द्रल कोपरेटिव बैंक शाखा धोरीमन्ना
	16. राज्य सरकार जरिये भूमिधारी तहसीलदार सेड़वा।

वकील प्रार्थीगण :- श्री मांगीलाल जयपाल

निर्णय

दिनांक:-29.10.2025

प्रार्थीगण हरू पुत्र माला जाति मेघवाल निवासी बांधनिया तहसील सेड़वा जिला बाड़मेर वगैरा द्वारा प्रस्तुत आवेदन अन्तर्गत धारा 251 (ए) राजस्थान काश्तकारी अधिनियम के संक्षेप में तथ्य इस प्रकार है कि प्रार्थीगण की खातेदारी कब्जे काश्त की जोत में जाने हेतु अन्य खातेदार विप्रार्थीगण संख्या 01 से 13 की काश्त की जोत में से होकर मार्ग खुलवाने की स्वीकृति चाहते हैं। इस नवीन मार्ग के अलावा हमारी जोत पर पहुंचने के लिए कोई अन्य मार्ग नहीं है तथा शुरू से ही हम उक्त मार्ग से आते जाते रहे हैं, यह रास्ता राजस्व अभिलेख में रास्ता घोषित करवाने हेतु अर्थात् मार्ग खुलवाने हेतु धारा 251 क उपधारा (1) राजस्थान

अधिनियम, 1955 के तहत आवेदन प्रस्तुत किया है। हम प्रार्थीगण की ह खातेदारी एवं कब्जा की भूमि खसरा नंबर 489 के लिए प्रस्तावित मार्ग के अलावा अन्य कोई मार्ग नहीं है। उक्त मार्ग मौके पर पारस्परिक रूप से कदीमी चल रहा है जिस जगह मौके पर रास्ता चल रहा है एवं प्रार्थीगण के रास्ते के रूप में काम आ रहा है। जिसको अभी विप्रार्थीगण संख्या 01 से 13 ने खसरा संख्या 486 में खातेदारी में दर्ज होने का बहाना बनाकर उक्त स्थान से चलने से मना कर दिया है तथा प्रार्थीगण के रास्ते के उपयोग में दखल पैदा करने लग गया है। प्रार्थीगण द्वारा चाहे गए रास्ते का विवरण निम्नानुसार है-

क्र. सं.	प्रार्थीगण	खातेदार का नाम	खसरा संख्या	रकबा हैक्टेयर में	रास्ते की चौड़ाई	गौजा	भूमि की किस्म
1	2	3	4	5	6	7	8
1.	हरु पुत्र माला वगैरा	कमला पुत्री मंगु वगैरा	486	4-9210	20 फीट	बांधनिया	बारानी अब्बल

हमारे खेत खसरा नम्बर 489 के लिए आगे कटाणी मार्ग तक उक्त रास्ता ही निकटतम पड़ता है तथा इस मार्ग के अलावा अन्य कोई आम रास्ता, कटाणी मार्ग एवं सड़क नजदीक नहीं है। अतः प्रार्थना पत्र प्रस्तुत कर निवेदन है कि प्रार्थीगण का प्रार्थना पत्र स्वीकार कर नियमानुसार बाद जांच प्रार्थीगण को वर्णित अपनी कृषि भूमि के लिए संलग्न नक्शे में पीला लाईन से दर्शाये 20 फीट चौड़ाई मार्ग को दिलाये जाने की कृपा करावें।

प्रार्थीगण का प्रार्थना पत्र दर्ज रजिस्टर किया गया। विप्रार्थीगण को जरिए नोटिस/सम्मन तलब किया गया। विप्रार्थीगण के सम्मन तामिलशुदा प्राप्त हुए, जिन्हें शामिल पत्रावली किया गया। प्रार्थी अधिवक्ता ने चाहे गये रास्ते के संबंध में मौका रिपोर्ट मंगवाने का निवेदन किया। तहसीलदार सेड़वा को प्रार्थी द्वारा चाहे गए रास्ते से संबंधित तथ्यात्मक मौका जांच प्रतिवेदन हेतु न्यायालय के पत्रांक: रीडर/2025/1319 दिनांक 13.10.2025 के द्वारा तहसीलदार सेड़वा को लिखा गया। कार्यालय तहसीलदार सेड़वा के पत्रांक: भू.अ./2025/1122 दिनांक 28.10.2025 के द्वारा तथ्यात्मक मौका जांच रिपोर्ट प्राप्त हुई, जिसे शामिल पत्रावली किया गया। विप्रार्थी संख्या 01 से 13 की ओर से कोई उपस्थित नहीं हुआ इसलिए एकतरफा कार्रवाई अमल में लाई जाती है।

तहसीलदार सेड़वा से प्राप्त जांच प्रतिवेदन उनके कार्यालय पत्रांक भू.अ./2025/1122 के संलग्न मौका रिपोर्ट दिनांक 16.10.2025 अनुसार पक्षकारों की उपस्थिति में भूमि का मौका मुआयना किया गया। मौका रिपोर्ट निम्नानुसार तैयार की गई-



सहायक कलेक्टर  
(SDO) सेड़वा

संख्या	संख्या	चौड़ाई	समाविष्ट भूमि का रकबा	मौजा	भूमि की किस्म
3	4	5	6	7	9
486	4-9210	20 फीट	0-1080 हैक्टेयर	बांधनिया	बारानी अब्बल
हि. जेतुबाई, कालीबाई, गोमीबाई लक्ष्मी बाई पुत्रीयां अचलाराम, मानीदेवी पत्नी अचलाराम 1/4 हि. डुंगराराम, टीलाराम, सिदाराम, साहुराम पि. मंगु कमला, कान्ता पुत्रियां मंगु सभाई पत्नी मंगु 1/4 हिस्सा कौम भील सा. देह खातेदार, रहन कालीबाई, गोमीबाई, जेतुबाई, लक्ष्मीबाई, मानीदेवी का हि. सेन्द्रल कॉपरिटिव बैंक शाखा धोरीमन्ना, जवारा का हिस्सा, दी सेन्द्रल कॉपरिटिव बैंक शाखा धोरीमन्ना व टीलाराम का हिस्सा दी सेन्द्रल कॉपरिटिव बैंक शाखा सेड़वा					

संलग्न नक्शे में प्रस्तावित रास्ते को बरंग लाल दर्शाया गया है। रास्ते में किसी प्रकार का कीमती पेड़ नहीं है भूमि मौके पर खाली है प्रस्तावित रास्ते की भूमि पर नोटिस तामिल बाद सीमेंट ईंटों से कमरा रूपी ढांचे का निर्माण कर रहा था जिसे मौके पर रूकवाया गया है। उक्त रास्ते के अलावा निकटतम व वैकल्पिक रास्ते का अभाव है। इसके अलावा कोई कीमती पेड़ नहीं है।

प्रार्थीगण अधिवक्ता उपस्थित। पत्रावली का अध्ययन अवलोकन किया गया। संलग्न दस्तावेजों एवं मौका रिपोर्ट पर न्यायालय द्वारा युक्तियुक्त चिंतन मनन किया गया। प्रार्थीगण अधिवक्ता द्वारा पत्रावली पर उपलब्ध दस्तावेजी साक्ष्यों, तथ्यों आदि पर बहस की, जिस पर न्यायालय द्वारा स्वस्थ चित्त से विचारण किया गया। पत्रावली पर उपलब्ध तथ्यों तथा दस्तावेजी साक्ष्यों पर युक्तियुक्त विचारणोपरांत यह स्पष्ट होता है कि प्रार्थीगण को रास्ते की अत्यधिक आवश्यकता है और यह केवल सुविधाजनक उपभोग के लिए नहीं है तथा इसका कोई अन्य विकल्प नहीं है। अतः प्रार्थीगण का प्रार्थना पत्र अन्तर्गत धारा 251 'ए' राजस्थान



  
**सहायक कलेक्टर**  
**(SDO) सेड़वा**

अधिनियम, 1955 स्वीकार योग्य प्रतीत होता है तथा प्रार्थीगण को जो रास्ता दिया जाना है, परिवरण निम्नानुसार है-

क्र. सं.	खातेदारों का नाम	खसरा संख्या	रकबा हैक्ट. में	रास्ते की चौड़ाई	प्रस्तावित रास्ते में समाविष्ट भूमि का रकबा	मौजा	भूमि की किस्म
1	2	3	4	5	6	7	9
1.	जवारा, तारा पि. डाया 1/2 हि. जेतुबाई, कालीबाई, गोमीबाई लक्ष्मी बाई पुत्रीयां अचलाराम, मानीदेवी पत्नी अचलाराम 1/4 हि. डुंगराराम, टीलाराम, सिदाराम, साहुराम पि. मंगु कमला, कान्ता पुत्रियां मंगु सभाई पत्नी मंगु 1/4 हिस्सा कौम भील सा. देह खातेदार, रहन कालीबाई, गोमीबाई, जेतुबाई, लक्ष्मीबाई, मानीदेवी का हि. सेन्द्रल कॉपरिटिव बैंक शाखा धोरीमन्ना, जवारा का हिस्सा, दी सेन्द्रल कॉपरिटिव बैंक शाखा धोरीमन्ना व टीलाराम का हिस्सा दी सेन्द्रल कॉपरिटिव बैंक शाखा सेड़वा	486	4-9210	20 फीट	0-1080 हैक्टेयर	बांधनिया	बारानी अब्बल

राजस्थान काश्तकारी (सरकारी/संशोधन) नियम 2012 द्वारा अन्तः स्थापित अध्याय 12 के नियम 70(11) (a) में स्पष्ट है कि अगर समझौते से क्षतिपूर्ति राशि का समाधान नहीं होता है तो जिला स्तरीय कमेटी/डीएलसी द्वारा निर्धारित दरों की दो गुणा राशि की दर से प्रभावित पक्षकार को क्षतिपूर्ति के रूप में राशि दी जाकर प्रार्थीगण को रास्ता दिया जा सकता है और अन्य कोई पेड़ फसल या संरचना प्रस्तावित रास्ते में हो तो उनकी क्षति की पूर्ति हेतु वास्तविक नुकसान के आधार पर राशि देय होगी।

प्रार्थी के आवेदन की गंभीरता व अत्यधिक आवश्यकता के दृष्टिगत उनका आवेदन अंतर्गत धारा 251 (ए) की उपधारा (b) राजस्थान काश्तकारी संशोधित अधिनियम 2010 को स्वीकार किया जाता है।



4  
सहायक कलेक्टर  
(SDO) सेड़वा

के पत्रांक: भू.अ./2025/1122 दिनांक 28.10.2025 द्वारा प्राप्त मौका रिपोर्ट मय फर्द दिनांक 16.10.2025 एवं संलग्न आंशिक नक्शा ट्रेस बरंग लाल से दर्शाया गया है जिसके अनुसार 20 फीट चौड़ा रास्ता प्रार्थीगण के पक्ष में दिए जाने का आदेश दिया जाता है। प्रार्थीगण क्षतिपूर्ति राशि नियमानुसार डीएलसी दर की दो गुना राजकोष में अदा करेंगे। तहसीलदार सेड़वा से प्राप्त तथ्यात्मक मौका जांच रिपोर्ट दिनांक 16.10.2025 व नक्शा निर्णय का अनिवार्य अंग रहेंगे। प्रार्थीगण को उक्त खसरे में से प्रस्तावित नया रास्ता दिये जाने के लिए निम्नलिखित शर्तों की पालना अनिवार्य होगी :-

1. तहसीलदार सेड़वा द्वारा प्रस्तुत मौका रिपोर्ट में संलग्न आंशिक नक्शा ट्रेस में दर्शाया गया है कि प्रस्तावित नए रास्तों में समाविष्ट होने वाली कुल भूमि के रकबे की गणना कर निर्णय दिनांक को प्रचलित (लागू) डीएलसी द्वारा निर्धारित दरों की दो गुना राशि की गणना करके तहसीलदार द्वारा सात दिवस में न्यायालय में प्रस्तुत की जायेगी।
2. तहसीलदार द्वारा गणना उपरान्त निर्धारित राशि का भुगतान प्रार्थीगण द्वारा प्रभावित पक्षकार (विप्रार्थीगण) को नए रास्तों में समाविष्ट होने वाली उनकी भूमि के रकबे की क्षतिपूर्ति राशि के रूप में डीएलसी द्वारा निर्धारित दरों की दो गुना के बराबर होगी।
3. प्रार्थीगण द्वारा नए प्रस्तावित रास्तों में समाविष्ट होने वाली भूमि के कुल रकबे हेतु निर्धारित क्षतिपूर्ति राशि तहसीलदार सेड़वा को प्रदान करने के उपरान्त ही स्वयं द्वारा भौतिक रूप से नये रास्ते का सीमांकन तथा राजस्व रिकॉर्ड में अमलदरामद किया जायेगा।
4. नए प्रस्तावित 20 फीट रास्ते में समाविष्ट होने वाली भूमि के संबंध में अभिधृति निर्वापित की हुई समझी जाएगी और वह भूमि राजस्व अभिलेखों में "गैर मुमकिन रास्ता" के रूप में अभिलिखित की जायेगी।
5. प्रार्थीगण को उक्त 20 फीट चौड़े रास्ते हेतु प्रयुक्त अधिकारों के अतिरिक्त कोई भी अन्य अधिकार अर्जित नहीं होंगे।
6. रास्ते के रूप में समाविष्ट भूमि का रकबा संबंधित खसरों में से कम करते हुए तदनुसार राजस्व रिकॉर्ड में अमलदरामद किया जाएगा।

उक्त शर्तों की पालना के अध्याधीन ही प्रार्थीगण को नया रास्ता दिए जाने हेतु आज दिनांक 29.10.2025 को आदेश किया जाता है। मौका फर्द मय नक्शा निर्णय का अभिन्न अंग रहेंगे। निर्णय पालना के लिए तहसीलदार सेड़वा को लिखा जावे।

मुद्रा के साथ शुमार होकर, दफ्तर दाखिल हो। संख्या से कम हो।



(बद्रीनाप्रयण विश्णोई, आर.ए.एस.)

सहायक कलेक्टर एवं  
उपखण्ड अधिकारी सेड़वा

राजस्थान सरकार

कार्यालय तहसीलदार (भू.अ.)सेडवा जिला बाडमेर

क्रमांक / भू.अ. / 2025 / 1122

दिनांक:-28.10.2025


प्रेषित:- श्रीमान उपखण्ड अधिकारी महोदय, सेडवा

विशय:- राजस्व आवेदन सं 305 / 2025 अनवान हरु वगैरह बनाम कमला वगैरह अंतर्गत राजस्थान काश्तकारी अधिनियम की धारा 251(A) में मौका रिपोर्ट भिजवाने वाबत् ।

उपरोक्त विशयान्तर्गत निवेदन है कि राजस्व 305 / 2025 अनवान हरु वगैरह बनाम कमला वगैरह अन्तर्गत आर टी एक्ट की धारा 251 ए तहत ग्राम बाधनिया के खसरा 489 में आने जाने के लिए विप्रार्थीगण के खेत खसरा नं. 486 में से रास्ता दिया जाने हेतु आप द्वारा मौका रिपोर्ट चाही गई थी। जिसकी पालना में भू. अ. निरीक्षक फागलिया द्वारा दिनांक 16.10.2025 को मौके पर जाकर जांच कर मौका रिपोर्ट व प्रस्तावित रास्ते हेतु नक्शा तैयार किया गया। मौका रिपोर्ट व प्रस्तावित रास्ते का नक्शा इस पत्रांक के सलंगन भिजवाया जा रहा है।

सलंगन:- उपरोक्तानुसार

भवदीय

  
तहसीलदार (भू.अ.)सेडवा  
तहसीलदार (भू.अ.) सेडवा

राजस्थान शासक-ए 205/2025 आवाज हरक चौरा वनाम  
 गौका रिपोर्ट  
 (धारा 251(A) राजस्थान काश्तकारी अधिनियम के तहत)

19/10/25  
 सहायक कमिश्नर  
 (S.D.O) सेवका

जि. नारायण (नाम) भू. अभिलेख निरीक्षक वृत्त फागालीया  
 कार्यालय, तहसीलदार के आदेश क्रमांक 16.2.2 दिनांक  
 14/10/25 की पालना में भूमि की गौका रिपोर्ट तैयार करने हेतु आज  
 दिनांक 16/10/25. समय 4. बजे आराजी खरारा नम्बर-4.2.6. वाले  
 गाम बंधानिया पटवार गंडल पर श्री पटवारी के साथ गौके पर पहुंचा।

निरीक्षक (भू.)  
 समस्त पक्षकारों को तहसील कार्यालय से नोटिस क्रमांक दिनांक द्वारा जारी किये गये थे जिनकी तामील विधिवत रूप से करवायी गयी। समस्त पक्षकारों में से गौके पर निम्न पक्षकार उपस्थित थे :-

क्र.सं.	नाम	पिता का नाम	उम्र	जाति	प्रार्थी/अप्रार्थी
1	ज्वाराराम	पुत्र डायाराम		भील	अप्रार्थी
2	नारायण	पुत्र डायाराम		भील	अप्रार्थी
3	नारायण	पुत्र इमीराम		मेधवाल	अप्रार्थी पुत्र
4	जोगाराम	पुत्र पुनाराम		मेधवाल	अप्रार्थी
5	हराराम	पुत्र मालाराम		मेधवाल	अप्रार्थी

उपर्युक्त पक्षकारों की उपस्थिति में भूमि का मौका मुआयना किया गया एवं मौका रिपोर्ट निम्नानुसार तैयार की गई :-

क्र.सं.	खतियान नाम	गाम	खुदा	रकबा	रास्ते में समाविष्ट भूमि का रकबा	नियंत्रण
1	ज्वाराराम पति डायाराम 1/2 हिं जेतुबाई कालीबाई गोमीबाई लक्ष्मीबाई अचलाराम मानीदेवी पत्नी अचलाराम 1/4 हिं डुंगाराम हीलाराम सिदाराम साधुबाम पति मंगु कमला कान्हा पुत्रिमं मंगु सम्राई पत्नी मंगु 1/4 हिं केम भील साण्डे खतियान - 2 हठ कालीबाई गोमीबाई जेतुबाई लक्ष्मीबाई मानीदेवी का हिं सेंद्रल कोपरेडि केड शाखा धोरीमना, ज्वाराराम का हिं सेंद्रल कोपरेडि केड धोरीमना व हीलाराम का हिं दी सेंद्रल कोपरेडि केड शाखा सेडरा	बाधानिया	486	4.9210	0.1080	का
			1	4.9210		




संलग्न नक्शे में प्रस्तावित रास्ते को वरंग लाल दर्शाया गया है इस रास्ते की निर्माण का काम अभी तक नहीं है और मोटे पर खाली है प्रस्तावित रास्ते की पर नोटिस जारी के बाद सीमेंट ईंटों से निर्माण कर रकबा का निर्माण कर रकबा में मोटे पर रूकवाया गया। उक्त रास्ते के अलावा निकटतम न वकालीय र अभाव है।

तहसीलदार (भ.अ.) सेडका

पुनर्भार

मौका रिपोर्ट उपस्थित पक्षकारों और मौतबिरानों को पढ़कर सुनायी गई। मौके पर उपस्थित पक्षकारों ने पढ़, सुन एवं समझ कर निम्न प्रकार हस्ताक्षर किये :-

सहायक फुलटाइमर (SDO) सेड़वा

क.सं.	नाम	पिता का नाम	जाति	हस्ताक्षर	प्रार्थी/अप्रार्थी
1	नगाराक S/o	हरीराम	मेधवाल		प्रार्थी
2	जोगाराक S/o	पुनराराक	मेधवाल		प्रार्थी
3	हरीराम S/o	मालाराक	मेधवाल		प्रार्थी




निम्न पक्षकारों ने मौका रिपोर्ट पढ़, सुन, समझ कर हस्ताक्षर करने से इन्कार कर दिया :-

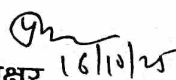
क.सं.	नाम	पिता का नाम	उम्र	जाति	प्रार्थी/अप्रार्थी
1	जवाराक	पुत्र	35	मील	अप्रार्थी
2	नाराक	पुत्र	35	मील	अप्रार्थी


मौके पर उपस्थित अन्य मौतबिरान को भी उक्त मौका रिपोर्ट पढ़कर सुनायी गयी और उनके निम्न प्रकार हस्ताक्षर करवाये गये :-

क.सं.	नाम	पिता का नाम	उम्र	जाति	पता/ मोबाईल नं.
1	लोचुराक S/o	कानाराक	विशुनई	सा	बांधनिपा
2	त्रिलोकराक S/o	खेराकराक	मेधवाल	सा	बांधनिपा
3	त्रिभारकराक S/o	नयाराक	मेधवाल	सा	बांधनिपा
4	नेसाराक S/o	नयाराक	मेधवाल	सा	बांधनिपा

इस प्रकार आज दिनांक 16/10/15 को यह मौका रिपोर्ट तैयार की गई है।

  
हस्ताक्षर  
पटवारी जिगाकराक  
पं. मं.

  
हस्ताक्षर 16/10/15  
भू. अ. निरीक्षक  
वृत्त.....काराबलिपा

C.S.  
  
सहायक फुलटाइमर (मु.अ.) सेड़वा



लोचुराक

त्रिभारकराक



नेसाराक

राजस्थान सरकार

खसरा नक्शा एवं जमाबंदी (प्रतिलिपि)

NIC-BHUNAKSHA

खसरा नक्शा  
गंगासरा

तहसील : सेडवा

दिनांक : 16/10/2025 03:40:37 PM

ग्राम : बांधनिया

भू. अ. नि. क्षेत्र : फागलिया

उपरी काट

राजस्थान अधिनियम क्र. 305/2025  
कानून द्वारा बनाया गया कलक्टर  
के कानून द्वारा 251A RT Act  
में प्रत्याविन रास्ता

सहायक कलक्टर  
(SDO) सेडवा



Scale 1:1000

खसरा संख्या : 489 क्षेत्रफल : 7.8590 Hectare खाता संख्या : 34 पुराना खाता संख्या : 63  
भूमि किस्म [क्षेत्रफल लगान] : बा.सोयम [ 7.8590, 1.49 ]

- 1.) केसाराम पुत्र तथा हिस्सा- 1/12 जाति- मेघवाल सा. देह खातेदार
- 2.) खेमाराम पुत्र तथा हिस्सा- 1/12 जाति- मेघवाल सा. देह खातेदार
- 3.) गोरधन पुत्र तथा हिस्सा- 1/12 जाति- मेघवाल सा. देह खातेदार
- 4.) जोगा पुत्र चूतरा हिस्सा- 1/3 जाति- मेघवाल सा. देह खातेदार हिस्सा-1/3 (पूर्ण खाता)
- 5.) निम्बाराम पुत्र तथा हिस्सा- 1/12 जाति- मेघवाल सा. देह खातेदार
- 6.) हरु पुत्र माला हिस्सा- 1/3 जाति- मेघवाल सा. देह खातेदार हिस्सा-1/3 (पूर्ण खाता)

निम्बाराम  
16/10/2025  
फागलिया  
स्टेट बैंक ऑफ बीकानेर एंड जयपुर शाखा क्षेत्रीय  
16/10/2025

केसाराम जोगाराम

नगराम

जोगाराम

सक्षम अधिकारी के हस्ताक्षर एवं सील

नोट :-  
 1. यह प्रपत्र केवल प्रार्थी की जानकारी के लिए है।  
 2. इसका उपयोग किसी भी न्यायालय में साक्ष्य के रूप में नहीं किया जा सकता है।  
 3. प्रविष्टियों में संशोधन/सत्यापित प्रतिलिपि हेतु सम्बंधित जिला/तहसील कार्यालय में संपर्क करें।

जोगाराम



तहसीलदार (भू.अ.) सेडवा

राजस्थान सरकार

**कार्यालय तहसीलदार (भू.अ.) सेडवा बाडमेर**

क्रमांक / भू.अ. / 2025 / 1142

दिनांक:-04.11.2025

प्रेषित:- श्रीमान उपखण्ड अधिकारी महोदय  
सेडवा (जिला- बाडमेर)

विषय:- राज आ.स 305/2025 उनवान हरू वगैरह बनाम कमला वगैरह में अंतर्गत धारा 251 ए में निर्णय दिनांक 29.10.2025 में समाविष्ट भूमि की क्षतिपूर्ति राशि की स्वीकृति बाबत।

प्रसंग:- श्रीमान जी आपके राज आ.स 305/2025 निर्णय दिनांक 29.10.2025 के संदर्भ में महोदय जी,

उपरोक्त विषयान्तर्गत प्रासंगिक पत्र के सलंगन मा. न्यायालय के राज आ.सं स 305/2025 उनवान हरू वगैरह बनाम कमला वगैरह अंतर्गत धारा 251 ए रा.का.अधि. में निर्णय दिनांक 29.10.2025 की पालना हेतु निरीक्षक (भू.अ.) फागलिया को निर्देशित किये जाने पर निरीक्षक (भू.अ.) फागलिया द्वारा निर्वापित अभिघृति ग्राम बाधनिया के ख.न. 486 में से रकबा 0.1080 हैक्टेयर ग्राम बाधनिया की निर्धारित डीएलसी दर का दो गुणा से तथा अन्य सरंचना के वास्तविक मूल्य से गणना करते हुए क्षतिपूर्ति राशि को पक्षकारों में विभाजन की गणना सहित रिपोर्ट इस कार्यालय में प्रस्तुत की गई।

प्रकरण में निरीक्षक (भू.अ.) फागलिया से प्राप्त क्षतिपूर्ति राशि की गणना रिपोर्ट बाद जांच व प्रति हस्ताक्षर के स्वीकृति व अग्रिम आदेशार्थ श्रीमान जी की सेवा में प्रस्तुत है।

सलंगन:- उपरोक्तानुसार।

सादर।

भवदीय



(जोताराम मीणा)

तहसीलदार (भू.अ.) सेडवा  
तहसीलदार (भू.अ.) सेडवा

श्रीमान लक्ष्मीलक्षार महोदय  
सेवा

विषय :- राजस्व आवेदन सं. 305/2025 अन्तर्गत एक वगेरा वनाम कमला वगेरा अन्तर्गत धारा 251A RTA में निर्णय दिनांक 29.10.25 की पालना में क्षतिपूर्ति राशि की गणना कावत ।  
प्रसंग :- आपका आदेश क्रमांक/ भूअ/ 2025/1140 डि 63/11/2025

महोदयजी

उपर्युक्त विषयान्तर्गत सिद्ध है कि माननीय न्यायालय अप्पण्ड अधिकारी सेवा के राजस्व वाद सं. 305/2025 अन्तर्गत एक वगेरे वनाम कमला वगेरे में निर्णय दिनांक 29.10.25 के अन्तर्गत निर्णय रास्ते में समाविष्ट रकम 0.1080 हेक्टेयर की क्षतिपूर्ति राशि (DLC दर की दृष्टि) कुल 60320/- रुपये व ग्रन्थ संरचना (दो सीमेंटेड ईये में निर्मित कमरे छत सीमेंट चककर) की अनुमानित राशि 35,000/- रुपये कुल क्षतिपूर्ति राशि 95320/- रुपये उन्नावित पक्षकारों को देय होगी जिनका पक्षकारों को हिस्सानुसार निम्नानुसार निर्धारण किया जाता है -

क्र.सं.	ग्राम	खण्ड	निर्णय रास्ते के कारेदार जिनके क्षतिपूर्ति राशि का अनुमान दिया जाता है	पक्षकार को देय क्षतिपूर्ति राशि (रु. में)
1	ठांछरिया	486	1. जवारा पुत्र रामा 1/4 हिं	23830/- रु
			2. तारा पुत्र रामा 1/4 हिं.	23830/-
			3. जेतुवई पुत्री अचलाराम 1/20 हिं	4766/-
			4. कालीवई पुत्री अचलाराम 1/20 हिं.	4766/-
			5. गोमीवई पुत्री अचलाराम 1/20 हिं	4766/-
			6. लक्ष्मीवई पुत्री अचलाराम 1/20 हिं	4766/-
			7. मानीदेवी पत्नी अचलाराम 1/20 हिं	4766/-
			8. दुंगराराम पुत्र मंगु 1/20 हिं.	4766/-
			9. टीलाराम पुत्र मंगु 1/20 हिं.	4766/-
			10. सादुशम पुत्र मंगु 1/20 हिं.	4766/-
			11. कमला पुत्री मंगु 1/20 हिं.	4766/-
			12. कान्गा पुत्री मंगु 1/20 हिं.	4766/-
जायियात भील लाने देह कारेदार अक्षरे पंचानवे हजारतीन हो भीम रुपये मात्र				योग 95320/- रु.

सिदाराम पुत्र मंगु व सभाई पत्नी मंगु पूर्व में फौज हो चुके हैं

ग्राम ठांछरिया के ख.नं 486 की वर्तमान DLC दर की क्षतिपूर्ति राशि 60320/- व ग्रन्थ संरचना की अनुमानित राशि 35,000/- रु कुल राशि 95320/- रुपये उन्नावित पक्षकारों को देय होगी अग्रिम कार्रवाई हेतु रिपोर्ट श्रीमानजी को तारफ पेश हो

लक्ष्मीलक्षार (पु.अ.) सेवा

महोदय  
04/11/25  
14R जायलिया