

फर्द अहकाम

न्यायालय उपखण्ड अधिकारी जयपुर द्वितीय

श्री. ~~पुत्रवली पेश~~ बनाम ~~नन्दरीय~~

6/2018

आज्ञा पंवाही	आज्ञा विस्तृत रूप से	विशेष विवरण
--------------	----------------------	-------------

पुत्रवली पेश श्री नगी ल पुत्री ~~उपखण्ड अधिकारी~~
~~उपखण्ड अधिकारी~~ जयपुर द्वितीय (सांगानेर)
 28/11/2017 को पेश है।

पुत्रवली पेश श्री वगै ल पुत्री ~~उपखण्ड अधिकारी~~
~~उपखण्ड अधिकारी~~ जयपुर द्वितीय (सांगानेर)
 29/11/2017 को पेश है।

पुत्रवली पेश हुई। पी०ओ० सांगानेर
 अन्य सचिव के हैं वास्ता है।
 पुत्रवली पेश हुआ दिनांक 4/12/2017 को पेश है।

पुत्रवली पेश श्री नगी ल पुत्री ~~उपखण्ड अधिकारी~~
~~उपखण्ड अधिकारी~~ जयपुर द्वितीय (सांगानेर)
 29/11/2017 को पेश है।
 पुत्रवली पेश हुआ दिनांक 4/12/2017 को पेश है।

उपखण्ड अधिकारी
 जयपुर द्वितीय (सांगानेर)

21

न्यायालय उपखण्ड अधिकारी, जयपुर-द्वितीय(सांगानेर)जयपुर

पीठासीन अधिकारी का नाम : हिम्मत सिंह, आर.ए.एस.
प्रार्थना पत्र संख्या : 6/2018
निर्णय दिनांक : 04.12.2024

राधेश्याम पुत्र श्रीनारायण

प्रभुनारायण पुत्र श्रीनारायण समस्त जाति खाती निवासीयान ग्राम महासिंहपुरा उर्फ कपुरावाला
तहसील सांगानेर जिला जयपुर

वादीगण

बनाम

नन्डीराम पुत्र श्री नोलाराम

छोटीलाल पुत्र श्री नोलाराम समस्त जाति अहिर निवासीयान ग्राम महासिंहपुरा उर्फ कपुरावाला
तहसील सांगानेर जिला जयपुर


राजस्थान सरकार जरिये तहसीलदार तहसील सांगानेर जिला जयपुर

प्रतिवादीगण

प्रार्थना पत्र बाबत नक्शा ट्रेस में तरमीम किये जाने
निर्णय

दिनांक: 04.12.2024

प्रार्थीगण की ओर से पेश प्रार्थना पत्र का विवरण इस प्रकार है कि प्रार्थीगण की हाल आराजी कृषि भूमि खसरा न० 613/1204 रकबा 0.58 है०, खसरा न० 619 रकबा 0.04 है०, खसरा न० 620 रकबा 0.06 है०, खसरा न० 621 रकबा 1.20 है०, खसरा न० 624 रकबा 0.02 है०, खसरा न० 825 रकबा 0.04 है०, खसरा न० 626 रकबा 0.47 है० कुल कित्ता 7 कुल रकबा 2.41 है० वाके ग्राम महासिंहपुरा उर्फ कपुरावाला तहसील सांगानेर जिला जयपुर में स्थित है। उक्त खसरा न० साबिक खसरा न० 345 से बने है जो प्रार्थीगण के पिता श्रीनारायण व कल्याण पिता बालू के नाम से राजस्व रिकार्ड में अंकित था जिनके वारीसों में बटवारां हो चुका है। बटवारे के अनुसार पैरा न० एक में वर्णित आराजीयात प्रार्थीगण के हिस्से में आयी है। साबिक खसरा न० 345 के नक्शा ट्रेस से बने हाल नक्शा ट्रेस के अनुसार खसरा न० 613/1204 रकबा 0.58 है० भूमि का रकबा बरारी में नक्शा ट्रेस में गलत तरमीम कर दी गई जो पुराने नक्शा ट्रेस के अनुसार नहीं है। अप्रार्थी सख्या एक व दो की हाल आराजी कृषि भूमि खसरा न० 613/1203 रकबा 0.23 है०, 628 रकबा 1.01 है०, खसरा न० 629 रकबा 0.89 है० कुल कित्ता 3 कुल रकबा 2.13 है० वाके ग्राम महासिंहपुरा उर्फ कपुरावाला तहसील सांगानेर जिला जयपुर में स्थित है जो साबिक खसरा न० 344 से बना है। अप्रार्थीगण के हाल खसरा न० 613/1203 रकबा 0.23 है० की गलत रकबा बरारी कर गलत तरमीम कर दी गई। तथा नक्शा ट्रेस में प्रार्थीगण की 0.35 है० भूमि अप्रार्थीगण के खसरा न० 613/1203 के हाल नक्शा ट्रेस में गलत तरमीम कर दी गई। जबकि प्रार्थीगण का 0.58 है० भूमि



उपखण्ड अधिकारी
जयपुर द्वितीय (सांगानेर)

घर का काशत है। हाल खसरा न० 613/1204 रकबा 0.58 है० व 613/1203 रकबा 0.23 है० को हाल नक्शा ट्रेस को देखने से ही स्पष्ट है कि दौराने रोटलगेन्ट भूप्रबन्ध अधिकारीयो व कर्मचारीयो द्वारा गलत रूप से रकबा के विपरित जाकर तरमीम की गई है जो गैर कानूनी है। हाल खसरा न० 613/1204 जिसका रकबा 0.58 है० है की हाल नक्शा ट्रेस में तरमीम 0.23 है० के रकबे की कर दी गई तथा खसरा न० 613/1203 जिसका रकबा 0.23 है० है की हाल नक्शा ट्रेस में 0.58 है० के रकबे की कर दी गई जो गलत है जिसको न्यायहित में दुरुस्त किया जाना आवश्यक है। दौराने भूप्रबन्ध अधिकारीयो व कर्मचारीयो को रिकार्ड आफें राईटस में किसी प्रकार का फेरबदल करने का कोई कानूनी अधिकार नहीं है उन्होने गलत रूप से प्रार्थीगण के हाल खसरा न० 613/1204 रकबा 0.58 है० में से 0.35 है० भूमि अप्रार्थीगण के खसरा न० 613/1203 रकबा 0.23 है० के नक्शा ट्रेस में गलत तरमीम कर दी जिसको रकबे के अनुसार रकबा बरारी कर हाल नक्शा ट्रेस में दुरुस्त किया जाना न्यायहित में आवश्यक है। हाल खसरा न० 613/1204 रकबा 0.58 है० व खसरा न० 613/1203 रकबा 0.23 है० के अनुसार रकबा बरारी कर हाल नक्शा ट्रेस में दुरुस्त करने के लिए प्रार्थीगण ने अप्रार्थी संख्या तीन से निवेदन किया तो अप्रार्थी संख्या तीन ने कहा की आपको सक्षम न्यायालय से आदेश प्राप्त करने होंगे इस कारण प्रार्थीगण को यह प्रार्थना पत्र बाबत रकबे के अनुसार रकबा बरारी कर हाल नक्शा ट्रेस में तरमीम दुरुस्त किये जाने श्रीमान न्यायालय में पेश किया जाना आवश्यक हुआ। प्रार्थी का प्रार्थना पत्र स्वीकार किया जाकर प्रार्थीगण के हाल खसरा न० 613/1204 रकबा 0.58 है० की हाल नक्शा ट्रेस में 0.58 है० भूमि के अनुसार रकबा बरारी कर तथा खसरा न० 613/1203 रकबा 0.23 है० भूमि के नक्शा ट्रेस के अनुसार रकबा बरारी कर दोनो खसरा नम्बरान के नक्शा ट्रेस को दुरुस्त किया जाकर प्रार्थीगण की 0.35 है० भूमि के रकबे का गलत रूप से तरमीम करके अप्रार्थीगण के खसरा न० 613/1203 में सामिल कर दी गई, उसको दुरुस्त कर प्रार्थीगण के हाल खसरा न० 613/1204 के हाल नक्शा ट्रेस में शामिल किये जाने के आदेश फरमाने की कृपा करे।

प्रार्थना पत्र दर्ज रजिस्टर किया जाकर प्रतिवादीगण को रजिस्टर्ड नोटिस जारी किये गये। प्रतिवादी संख्या 1 व 2 बावजूद डाक रजिस्टर्ड तामील अनुपरिथत। प्रतिवादी संख्या 1 व 2 के विरुद्ध दिनांक 07.11.2024 को एकतरफा कार्यवाही की गई।

वकील प्रार्थीगण की बहस सुनी गयी। वकील प्रार्थीगण ने अपनी बहस में प्रार्थना पत्र में अंकित तथ्यो को दोहराते हुए प्रार्थना पत्र को स्वीकार किये जाने हेतु निवेदन किया।


पत्रावली व राजस्व रिकार्ड का आधोपान्त अवलोकन करने व वकील प्रार्थी की बहस पर मनन करने पर हम इस निकर्ष पहुँचे है कि वाके आराजी कृषि भूमि खसरा न० 613/1204 रकबा 0.58 है०, खसरा न० 619 रकबा 0.04 है०, खसरा न० 620 रकबा 0.06 है०, खसरा न० 621 रकबा 1.20 है०, खसरा न० 624 रकबा 0.02 है०, खसरा न० 825 रकबा 0.04 है०, खसरा न० 626 रकबा 0.47 है० कुल कित्ता 7 कुल रकबा 2.41 है० वाके ग्राम महासिंहपुरा उर्फ कपुरावाला तहसील सांगानेर जिला जयपुर में स्थित है। उक्त खसरा न० साबिक खसरा न० 345 से बने है जो प्रार्थीगण के पिता श्रीनारायण व कल्याण पिता बालू के नाम से राजस्व रिकार्ड में अंकित था। जिनके वारिसान


उपखण्ड अधिकारी
जयपुर द्वितीय (सांगानेर)

के नक्शा बटवारा अनुसार उपरोक्त आराजीयात प्रार्थीगण के हिससे में आयी थी। साविक खसरा न० 613/1204 के नक्शा ट्रेस से बने हाल नक्शा ट्रेस के अनुसार खसरा न० 613/1204 रकबा 0.58 है० भूमि का रकबा बरारी में नक्शा ट्रेस में गलत तरमीम कर दी गई जो पुराने नक्शा ट्रेस के अनुसार है। अप्रार्थी राख्या एक व दो की हाल आराजी कृषि भूमि खसरा न० 613/1203 रकबा 0.23 है० 628 रकबा 1.01 है०, खसरा न० 629 रकबा 0.89 है० कुल कित्ता 3 कुल रकबा 2.13 है० गाम महासिंहपुरा उर्फ कुपरावाला तहसील सांगानेर जिला जयपुर में स्थित है जो साविक खसरा न० 344 से बना है। अप्रार्थीगण के हाल खसरा न० 613/1203 रकबा 0.23 है० की गलत रकबा बरारी कर गलत तरमीम कर दी गई। तथा नक्शा ट्रेस में प्रार्थीगण की 0.35 है० भूमि प्रार्थीगण के खसरा न० 613/1203 के हाल नक्शा ट्रेस में गलत तरमीम कर दी गई। जबकि प्रार्थीगण का 0.58 है० भूमि पर कब्जा काश्त है। हाल खसरा न० 613/1204 रकबा 0.58 है० व 613/1203 रकबा 0.23 है० के हाल नक्शा ट्रेस को देखने से ही स्पष्ट है कि दौराने सेटलमेन्ट प्रबन्ध अधिकारीयो व कर्मचारीयो द्वारा गलत रूप से रकबा के विपरित जाकर तरमीम की गई है। हाल खसरा न० 613/1204 जिसका रकबा 0.58 है० है की हाल नक्शा ट्रेस में तरमीम 0.23 है० रकबे की कर दी गई तथा खसरा न० 613/1203 जिसका रकबा 0.23 है० है की हाल नक्शा ट्रेस में 0.58 है० के रकबे की कर दी गई जो गलत है दौराने भूप्रबन्ध अधिकारीयो व कर्मचारीयो द्वारा रिकार्ड ऑफ़ राईट्स में किसी प्रकार का फेरबदल करने का कोई हक व अधिकार नहीं है होने गलत रूप से प्रार्थीगण के हाल खसरा न० 613/1204 रकबा 0.58 है० में से 0.35 है० में अप्रार्थीगण के खसरा न० 613/1203 रकबा 0.23 है० के नक्शा ट्रेस में गलत तरमीम कर दी उसको रकबे के अनुसार रकबा बरारी कर हाल नक्शा ट्रेस में दुरुस्त किया जाना न्यायहित में वश्यक है। जिसको न्यायहित में दुरुस्त किया जाना आवश्यक है।

अतः प्रार्थीगण का प्रार्थना पत्र स्वीकार किया जाता है कि हाल खसरा नम्बर 613/1204 रकबा 0.88 है० कि हाल नक्शा ट्रेस में 0.58 है० भूमि के अनुसार रकबा बरारी कर गलत रूप से खसरा न० 613/1203 रकबा 0.23 है० भूमि के नक्शा ट्रेस के अनुसार रकबा बरारी कर दोनो खसरा नम्बरान के नक्शा ट्रेस को दुरुस्त किया जाकर प्रार्थीगण की 0.35 है० भूमि के रकबे का गलत रूप से तरमीम करके अप्रार्थीगण के खसरा न० 613/1203 में शामिल कर दी गई, उसको दुरुस्त कर प्रार्थीगण के हाल खसरा न० 613/1204 के हाल नक्शा ट्रेस में शामिल किये जाने के लिए निर्णय दिये जाते हैं। निर्णय की प्रति तहसीलदार सांगानेर को पालनार्थ भिजवाई जावे।

निर्णय आज दिनांक 04.12.2024 को सरे इजलास सुनाया गया।


(हिम्मत सिंह)

उपखण्ड अधिकारी एवं उपखण्ड मजिस्ट्रेट
जयपुर-द्वितीय, (सांगानेर)
जयपुर