


नेशनल सोसायटी बनाम हीर

क्र. सं.	दिनांक आवाज या कार्यवाही	आवाज विस्तृत रूप से
----------	--------------------------	---------------------

15/5/25 पत्रावली पेश हुई। वकील उषापदा अदालत की ओर से पत्रावली पेश की। अदालत पेश किया। कार्रवाई वशात अदालत हुनु पत्रावली दिनांक 3/4 को पेश हो

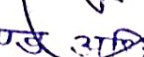

 उपखण्ड अधिकारी
 जयपुर द्वितीय (सांगानेर)

5/6/25

पत्रावली पेश हुई। अन्य राज्य कार्य में अतः पत्रावली दिनांक 6/6/25 को पेश हो।

6/6/25

पत्रावली पेश हुई। वकील उषापदा अदालत द्वारा सांगानेर से प्राप्ति अदालत रिपोर्ट अनुभव वाली का वाद अंतिम डिक्री किया जाता है। विस्तृत निर्णय पृथक से किया गया जाकर सुनाया गया पत्रावली दर्ज नम्बर से काम होकर बाद तबकील दाखिल दफ्तर हो


 उपखण्ड अधिकारी
 जयपुर द्वितीय (सांगानेर)

न्यायालय उपखण्ड अधिकारी, जयपुर-द्वितीय(सांगानेर)जयपुर

पीठारीय अधिकारी का नाम : हिममत सिंह, आर.ए.एस

प्रार्थना पत्र : 21/2021

निर्णय दिनांक : 08.08.2025

- सुनवाणी
1. भैरानल सोरसायटी फोर इन्डिजनीयरिंग रिसर्च एण्ड डेवलपमेंट परता-28 श्रीगम्पूरुम कालोनी, सिविल लाईन्स, जयपुर रक्षिय अर्पित अग्रवाल त्रिये मुख्याग्राम कन्हैयालाल शर्मा पुत्र श्री हरीनारायण शर्मा जाति ब्राह्मण निवासी जीनायाली ढाणी ग्राम बम्बाला, तहसील सांगानेर जिला जयपुर। वादी

बनाम

1. हिरालाल पुत्र काना जाति ब्राह्मण निवासी ग्राम सुखपुरा तहसील सांगानेर जयपुर।
2. राजस्थान सरकार जरिये तहसीलदार, तहसील सांगानेर जिला-जयपुर प्रतिवादीगण

वाद बाबत तकासमा एंव स्थायी निपेधाज्ञा तथा सीमाज्ञान अन्तर्गत धारा 53, 188 राजस्थान कास्तकारी अधिनियम 1955 सपठित धारा 111, 128 भू-राजस्व अधिनियम 1956

अंतिम डिक्री निर्णय

वादी ने वाद बाबत तकासमा एंव स्थायी निपेधाज्ञा तथा सीमाज्ञान अन्तर्गत धारा 53, 188 राजस्थान कास्तकारी अधिनियम 1955 सपठित धारा 111, 128 भू-राजस्व अधिनियम 1956 का पेश किया। जिसमें न्यायालय द्वारा वादी के वाद में दिनांक 24.01.2025 को प्राथमिक डिक्री जारी कर तहसीलदार तहसील सांगानेर को निर्देशित किया गया कि वादी व प्रतिवादी संख्या एक कृषि भूमि खसरा नम्बर 48 रकबा 0.1400 हैक्टेयर कुल किता 01 रकबा 0.1400 हैक्टेयर स्थित ग्राम सुखपुरा, तहसील सांगानेर, जिला जयपुर के सहखातेदार काश्तकार है तथा वादी के हिस्सा 7/8 तथा प्रतिवादी का हिस्सा 1/8 राजस्व अभिलेखो मे अभिलिखित है तथा वाद संख्या 21/2021 को डिक्री किये जाने बाबत प्रतिवादी संख्या एक के द्वारा अनापति जाहिर की है तथा प्रतिवादी संख्या एक के द्वारा पृथक से वाद संख्या 20/21 प्रस्तुत कर विवादग्रस्त भूमि का विभाजन संलग्न नक्शे के अनुसार चाहा गया है विधि अनुसार जब तक सहकाश्तकारो के मध्य विधिवत विभाजन नही हो जाता है तो प्रत्येक सहखातेदार का प्रत्येक इंच भूमि पर कब्जा माना जायेगा इसलिए प्रतिवादी का वाद इस अनुरूप डिक्री नही किया जा सकता है बल्कि बाई मीटस बाउण्ड डिक्री किया जा सकता है। वादी का वाद संख्या 21/21 व प्रतिवादी का वाद संख्या 20/21 भी बाई मीटस बाउण्डस के आधार पर डिक्री किया जाना न्यायोचित है। अत वादी का वाद तथा प्रतिवादी का नाद प्रारम्भिक रुप से डिक्री किया जाता है तथा प्रतिवादी संख्या दो तहसीलदार सांगानेर को आदेशित किया जाता है कि वादी व प्रतिवादीगण के मध्य बाई मीटस बाउण्डस विभाजन कर पृथक पृथक खाता व लगान कायम कर कुरेजात मय नक्शा दिनांक 15.09.2021 से पूर्व पेश किये जाने का आदेश

उपखण्ड अधिकारी
जयपुर द्वितीय (सांगानेर)

पारित किया। वादी ने आवेदन अन्तर्गत धारा 152 शि0प्र0 संख्या 1908 का पेश किया जिसे जिला पर तहसीलदार सांगानेर द्वारा पत्र क्रमांक भु0आ0 / कुर्रैजात / 2024 / 2157 दिनांक 19.03.2025 के संलग्न कुर्रैजात रिपोर्ट मय चवथे तीम प्रतियो मे प्रस्तुत की जो शामिल किया है।

वकील उभयपक्षो की कुर्रैजात रिपोर्ट पर बहस शुगी गई। वकील वादीगण ने अपनी बहस में तहसीलदार से प्राप्त कुर्रैजात रिपोर्ट अनुसार अंतिम डिक्री जारी करने हेतु निवेदन किया है। वकील प्रतिवादी द्वारा कुर्रैजात रिपोर्ट आपत्ती प्रस्तुत की। प्रतिवादीगण की आपत्ती का वादी ने जवाब पेश किया है प्रार्थना पत्र आपत्ति कुर्रैजात खारिज किया जाता है।

पत्रावली, राजस्व रिकार्ड एवं तहसीलदार सांगानेर से प्राप्त कुर्रैजात रिपोर्ट का आद्योपान्त अवलोकन करने पर व वकील उभयपक्ष की बहस पर मनन किया। वादीगण का वाद तहसीलदार सांगानेर से प्राप्त कुर्रैजात रिपोर्ट में आंशिक संशोधन करे हुए मुताबिक संशोधन कुर्रैजात रिपोर्ट वाद अंतिम डिक्री किया जाना न्यायोचित प्रतीत होता है।


अतः ग्राम सुखपुरा, तहसील सांगानेर, जिला जयपुर स्थित वादग्रस्त आराजी वादी व प्रतिवादी संख्या एक कृषि भूमि खसरा नम्बर 46 रकबा 0.1400 हैक्टेयर कुल किता 01 रकबा 0.1400 हैक्टेयर का तकासमा मुताबिक राजस्व रिकार्ड एवं प्राप्त कुर्रैजात रिपोर्ट(संशोधित कुर्रैजात) अनुसार निम्न प्रकार किया जाता है:-

राजस्व रिकार्ड जमाबन्दी के अनुसार इन्द्राज

क्र.सं.	खाता संख्या	खातेदार	खसरा नम्बर	रकबा	किस्म	लगान
1	35	1. नेशनल सोसायटी फोर इंजिनियरिंग रिसर्च एण्ड डवलपमेन्ट हिस्सा 7/8 25 श्री रामपुरा कॉलोनी सिविल लाईन्स जयपुर खातेदार अ.वि.व सचिव अर्पित अग्रवाल 2. हीरालाल पुत्र काना हि. 1/8 जाति ब्राम्हण सा. देह खातेदार	46	0.14	चाही 2	3.57
		कुल किता	1	0.14 है0		3.57

प्रस्तावित कुर्रैजात इन्द्राज

क्र.सं.	किस्म	प्रस्तावित खातेदार	प्रस्तावित खसरा नम्बर	प्रस्तावित रकबा	लगान	रंग
	चाही 2	नेशनल सोसायटी फोर इंजिनियरिंग रिसर्च एण्ड डवलपमेन्ट हिस्सा सम्पूर्ण 25 श्री रामपुरा कॉलोनी सिविल लाईन्स जयपुर खातेदार अ.वि.व सचिव अर्पित अग्रवाल	46	0.11	2.81	गुलाबी
		कुल किता	4	0.11 है0		
2	चाही 2	हीरालाल पुत्र काना हि. सम्पूर्ण जाति ब्राम्हण सा. देह खातेदार	46/1	0.0170		हरा
		कुल किता	4	0.0170 है0		


उपखण्ड अधिकारी
जयपुर द्वितीय (सांगानेर)

चाही 2	1. नेशनल सोसायटी फोर इंजिनियरिंग रिसर्च एण्ड डवलपमेन्ट हिस्सा 3/4, 25 श्री रामपुरा कॉलोनी सिविल लाईन्स जयपुर खातेदार अ. वि.व सचिव अर्पित अग्रवाल 2. हीरालाल पुत्र काना हि. 1/4 जाति ब्राम्हण सा.देह खातेदार	46/2	0.0130		
	कुल किता	1	0.0130 है०		

तहसीलदार सांगानेर को आदेश दिया जाता है कि उपरोक्तानुसार विवादग्रस्त आराजी तकासमा मुताबिक कुर्रेजात रिपोर्ट किया जाकर अलग-अलग खाता व लगान कायम किये जायें। कुर्रेजात रिपोर्ट व नक्शे की प्रति बाद अनुमोदन उपरोक्तानुसार राजस्व रिकार्ड में दर्ज करवाये जायें। तहसीलदार सांगानेर को भिजवाई जावे। इसी अनुरूप अन्तिम क्रिया जारी हो।

निर्णय आज दिनांक 06.06.2025 को खुले न्यायालय में सरे आम सुनाया गया।

(हिम्मत सिंह)
उपखण्ड अधिकारी
जयपुर-द्वितीय (सांगानेर),
जयपुर