

# फर्द अहकाम

लय

बनाम

संख्या / वर्ष

/20

दिनांक आज्ञा  
या कार्यवाही

आज्ञा विस्तृत रूप से

विशेष विवरण

17/2/25

पत्रावली पेश हुई। पी0ओ0 साहब  
अन्य राज्य कार्य में व्यस्त है। अतः  
पत्रावली पूर्वानुसार दिनांक 24/2/25  
को पेश हों।

24/3/25

पत्रावली पेश हुई। अतिभावन  
अन्य राज्य कार्य में व्यस्त है। अतः  
पत्रावली पूर्वानुसार दिनांक 28/3/25  
को पेश हों।

28/4/25

पत्रावली पेश हुई। पी0ओ0 साहब  
अन्य राज्य कार्य में व्यस्त है। अतः  
पत्रावली पूर्वानुसार दिनांक 27/4/25  
को पेश हों।

27/5/25

पत्रावली पेश हुई। पी0ओ0 साहब  
अन्य राज्य कार्य में व्यस्त है। अतः  
पत्रावली पूर्वानुसार दिनांक 16/6/25  
को पेश हों।

16/6/25

पत्रावली पेश हुई। पकील वारी गण सुब्बा  
तदानीं सांगानेर फंड में रिपोर्ट दिनांक  
15/6/25 अनुसार वास्तव आशकी ज (पुरखण्ड)  
रिपोर्ट तथा किताबों का संग्रह नहीं है अतः  
तदानीं सांगानेर की रिपोर्ट के अनुसार वास्तव  
काद खाति किताबों का संग्रह पत्रावली नम्बर  
से कर लेना। (सांगानेर) दफ्तर

उपखण्ड अधिकारी  
जयपुर द्वितीय (सांगानेर)

प्रारम्भिक डिक्री मुकदमा इब्तदाई

(ओ. 20 रूल 6-7 जाब्ता दीवानी )

अज अदालत उप खण्ड अधिकारी, साँगानेर (द्वितीय) मुकाम साँगानेर जयपुर व इजलास  
श्री हिम्मत सिंह, आर.ए.एस.  
वाद पत्र संख्या : 269/2022


धन्ना लाल

बनाम

कान्ता देवी वगै०

वाद बाबत् तकासमा व धारा 53, 188 राजस्थान काश्तकारी  
अधिनियम 1955

यह मुकदमा आज वास्ते इनफिसाल कतई रूबरू उपखण्ड अधिकारी, साँगानेर द्वितीय जयपुर व हाजिरी वकील वादी मिनजानिब मुदई रूबरू मिनजानिब मुदायलह पेश होकर हुक्म दिया जाता है व डिक्री दी जाती है। तहसीलदार साँगानेर को आदेश दिये जाते हैं कि वह विवादग्रस्त भूमि जो वाके राजस्व ग्राम वाटिका तह० साँगानेर में स्थित विवादित आराजी भूमि नया खाता संख्या 1155 व पुराना खाता 1066 की आराजी कृषि भूमि खसरा नंबर 2353 रकबा 0. 3800 हैक्टेयर, खसरा नंबर 2354 रकबा 0.3300 हैक्टेयर, खसरा नंबर 2355 रकबा 0.2900 हैक्टेयर, खसरा नंबर 2356 रकबा 0.5200 हैक्टेयर, खसरा नंबर 2493 रकबा 0.6500 हैक्टेयर, खसरा नंबर 2495 रकबा 0.5000 हैक्टेयर, खसरा नंबर 2496 रकबा 0.4400 हैक्टेयर, खसरा नंबर 2497 रकबा 0.4700 हैक्टेयर, खसरा नंबर 2501 रकबा 0.3000 हैक्टेयर, खसरा नंबर 2502 रकबा 0.1200 हैक्टेयर, खसरा नंबर 2503 रकबा 0.3100 हैक्टेयर, खसरा नंबर 2504 रकबा 0.1200 हैक्टेयर, खसरा नंबर 2505 रकबा 0.1200 हैक्टेयर, खसरा नंबर 2506 रकबा 0.1100 हैक्टेयर, खसरा नंबर 2508 रकबा 0.1500 हैक्टेयर, खसरा नंबर 2509 रकबा 0.6000 हैक्टेयर, खसरा नंबर 2510 रकबा 0.2600 हैक्टेयर, खसरा नंबर 2511 रकबा 0.2100 हैक्टेयर, खसरा नंबर 2512 रकबा 0.2000 हैक्टेयर, खसरा नंबर 2513 रकबा 0.1600 हैक्टेयर, खसरा नंबर 2514 रकबा 0.1500 हैक्टेयर, खसरा नंबर 2515 रकबा 0.1400 हैक्टेयर, खसरा नंबर 2516 रकबा 0.1200 हैक्टेयर, खसरा नंबर 2517 रकबा 0.1900 हैक्टेयर, खसरा नंबर 2518 रकबा 0.1700 हैक्टेयर, खसरा नंबर 2519 रकबा 0.2600 हैक्टेयर, खसरा नंबर 2520 रकबा 0.1900 हैक्टेयर, खसरा नंबर 2521 रकबा 0.1200 हैक्टेयर, खसरा नंबर 2522 रकबा 0.1200 हैक्टेयर, खसरा नंबर


  
उपखण्ड अधिकारी  
जयपुर द्वितीय (साँगानेर)

2523 रकबा 0.1500 हैक्टेयर, खसरा नंबर 2524 रकबा 0.1900 हैक्टेयर, खसरा नंबर  
 2525 रकबा 0.2800 हैक्टेयर, खसरा नंबर 2526 रकबा 0.2100 हैक्टेयर, खसरा नंबर  
 2527 रकबा 0.1100 हैक्टेयर, खसरा नंबर 2528 रकबा 0.1200 हैक्टेयर, खसरा नंबर  
 2529 रकबा 0.2900 हैक्टेयर, खसरा नंबर 2530 रकबा 0.1700 हैक्टेयर, खसरा नंबर  
 2531 रकबा 0.0900 हैक्टेयर, खसरा नंबर 2532 रकबा 0.1000 हैक्टेयर, खसरा नंबर  
 2533 रकबा 0.0800 हैक्टेयर, खसरा नंबर 2534 रकबा 0.2200 हैक्टेयर, खसरा नंबर  
 2535 रकबा 0.3100 हैक्टेयर, खसरा नंबर 2536 रकबा 0.2500 हैक्टेयर, खसरा नंबर  
 2537 रकबा 0.4600 हैक्टेयर, खसरा नंबर 2538 रकबा 0.1700 हैक्टेयर, खसरा नंबर  
 2539 रकबा 0.0800 हैक्टेयर, खसरा नंबर 2540 रकबा 0.0600 हैक्टेयर, खसरा नंबर  
 2541 रकबा 0.2200 हैक्टेयर, खसरा नंबर 2542 रकबा 0.1100 हैक्टेयर, खसरा नंबर  
 2543 रकबा 0.2700 हैक्टेयर, खसरा नंबर 2544 रकबा 0.0300 हैक्टेयर, खसरा नंबर  
 2545 रकबा 0.4400 हैक्टेयर, खसरा नंबर 2546 रकबा 0.2100 हैक्टेयर, खसरा नंबर  
 2547 रकबा 0.2800 हैक्टेयर, खसरा नंबर 2557 रकबा 0.2000 हैक्टेयर, खसरा नंबर  
 2558 रकबा 0.1700 हैक्टेयर, खसरा नंबर 2559 रकबा 0.0400 हैक्टेयर, खसरा नंबर  
 2560 रकबा 0.0500 हैक्टेयर, खसरा नंबर 2561 रकबा 0.2800 हैक्टेयर, कुल किता


59, कुल रकबा 13.3400 हैक्टेयर वाके ग्राम वाटिका, पटवार हल्का वाटिका, भू अभिलेख निरीक्षक क्षेत्र वाटिका, तहसील सांगानेर, जिला जयपुर में स्थित है का राजस्व रिकॉर्ड दर्ज हिस्से अनुसार एवं मिट्स एंड बाउंडस के आधार पर समस्त उभयपक्षों की मौजूदगी में कुर्रेजात रिपोर्ट तैयार कर कुर्रेजात रिपोर्ट मय नक्शों की तीन-तीन प्रतियों में तैयार कर आगामी तारीख पेशी 08.10.2024 से पूर्व भिजवावें।

बसब्त मेरे दस्तखत व मुहर अदालत के आज तारीख 09.09.2024 को जारी की गई।

मुहर

  
 दस्तखत  
 उपखण्ड अधिकारी  
 ओडिसापुर, दिनांक (सांगानेर)

मुदई	रुपये	पैसे	मुदायलह	रुपये	पैसे
स्टाम्प अर्जी दावा			स्टाम्प अर्जी दावा		
स्टाम्प वकालत नामा			स्टाम्प अर्जी		
स्टाम्प वह सबूत	1	00	महन्ताना वकील	1	00
महन्ताना वकील			खर्चा गवाहान		
खर्चा गवाहान			फीस कमिश्नर		

  
 उपखण्ड अधिकारी  
 जयपुर दिनांक (सांगानेर)

फीस कमिश्नर बाबत इजराय हुक्मनामा मुतफरिक			बाबत इजराय हुक्मनामा मुतफरिक		
मीजान			मीजान		

नोट : इस खर्चा के फार्म पर कुल खर्चा हर दी फरीकेत का चाहे डिगरी के जरिये दिखाया गया हो या नहीं, दर्ज करना चाहिए।

(DL)

उपखण्ड अधीन  
जयपुर डिवीय (सा)