

न्यायालय उपखण्ड अधिकारी, जयपुर-द्वितीय(सांगानेर)जयपुर

पीठासीन अधिकारी का नाम : एकता काबरा, आर.ए.एस.

वाद संख्या : 49/2019

निर्णय दिनांक : 11/11/2012

1. मदन गोपाल कूलवाल पुत्र स्व० श्री राम कल्याण कूलवाल जाति महाजन निवासी 18, मिलाप नगर, टोंक रोड, जयपुर।
2. किशोर कुमार गुप्ता पुत्र स्व० श्री कन्हैयालाल गुप्ता जाति महाजन निवासी राधा बल्लभ मार्ग, जोशीयों का मोहल्ला, सांगानेर, जयपुर।

.....वादीगण

बनाम

1. आदित्य चौधरी पुत्र पेमाराम चौधरी जाति जाट निवासी 67, महावीर नगर द्वितीय, महारानी फार्म, दुर्गापुरा, जयपुर।
2. जय सिंह पुत्र बुद्धाराम सूरा जाति जाट निवासी ग्राम सुखिया तहसील सांगानेर जिला जयपुर।
3. श्रीमति जमना देवी पत्नी स्व० महादेव जाति जाट
4. अनिल पुत्र स्व० महादेव अवयस्क जरिये संरक्षक माता श्रीमति जमना देवी पत्नी स्व० महादेव जाति जाट
5. मनीष पुत्र स्व० महादेव अवयस्क जरिये संरक्षक माता श्रीमति जमना देवी पत्नी स्व० महादेव जाति जाट
6. मुस्कान पुत्री स्व० महादेव अवयस्क जरिये संरक्षक माता श्रीमति जमना देवी पत्नी स्व० महादेव जाति जाट
7. सीताराम पुत्र लक्ष्मण जाति जाट
8. मदन पुत्र कल्याण जाति जाट निवासीगण ग्राम जैतपुरा उर्फ हाज्यावाला तहसील सांगानेर जिला जयपुर।
9. श्रीमति पुखराज देवी पत्नी स्व० नवल किशोर जाति महाजन
10. राहुल पंसारी पुत्र स्व० नवल किशोर जाति महाजन निवासीगण समस्त ए-7, सेठी कॉलोनी, जयपुर।
11. पूजा पुत्री स्व० नवल किशोर पत्नी श्री जितेन्द्र गर्ग जाति महाजन निवासी 1756, तेलीपाडा, चौडा रास्ता, जयपुर।
12. प्रिया पुत्री स्व० नवल किशोर पत्नी श्री दिनेश गोयल जाति महाजन निवासी 'शिवम' 7, सिविल लाईन्स, अजमेर जिला अजमेर।
13. इनवैली पम्पस् (इण्डिया) प्रा० लि० जरिये निदेशक

उप खण्ड अधिकारी  
जयपुर (द्वितीय)



रजिस्टर्ड पता- 144, भास्कर मार्ग, बनीपार्क, जयपुर।

14. श्रीमति लाली देवी पत्नी भंवर लाल लखेरा
15. राकेश कुमार लखेरा पुत्र भंवर लाल लखेरा  
निवासीगण टिक्कीवालों का मोहल्ला, कस्बा सांगानेर, जयपुर।
16. नानगी देवी पत्नी कल्याण सहाय जाति कुम्हार  
निवासी ग्राम मुहाना तहसील सांगानेर जिला जयपुर।
17. गीता देवी पत्नी बद्रीलाल जाति कुम्हार  
निवासी ग्राम नेवटा तहसील सांगानेर जिला जयपुर।
18. शंकर लाल गुप्ता पुत्र श्री भगवान सहाय जाति महाजन
19. रमेश चन्द गुप्ता पुत्र श्री भगवान सहाय जाति महाजन
20. सरोज देवी पत्नी शंकर लाल जाति महाजन  
निवासीगण नाटाणीयों का मोहल्ला, कस्बा सांगानेर, जयपुर।
21. राजस्थान सरकार जरिये तहसीलदार सांगानेर,  
पता:- तहसील कार्यालय सांगानेर, जिला जयपुर।
22. महेश कासोटिया पुत्र श्री राधेश्याम कासोटिया जाति रैगर  
निवासी 18, ग्राम चारणवाला पोस्ट पंवालिया तहसील सांगानेर जिला जयपुर  
.....प्रतिवादीगण

वाद पत्र बाबत तकासमा एवं स्थायी निषेधाज्ञा अन्तर्गत


धारा 53 व 188 राजस्थान काश्तकारी अधिनियम 1955 एवं सीमाकंन अन्तर्गत  
धारा 111 व 128 राज. भू-राजस्व

वाद का संक्षिप्त विवरण इस प्रकार है कि वादीगण एवं प्रतिवादीगण संख्या 1 लगायत 21 की संयुक्त खातेदारी कृषि भूमि खसरा नम्बर 744 रकबा 2.2600 हैक्टर वाके ग्राम जैतपुरा उर्फ हाज्यावाला पटवार हल्का कल्याणपुरा भू. अभिलेख निरीक्षक क्षेत्र सांगानेर तहसील सांगानेर जिला जयपुर में स्थित है, जो कि उक्त वाद में वादग्रस्त कृषि भूमि से सम्बोधित की गई है। उपरोक्त वर्णित खातेदारी कृषि भूमि वादीगण एवं प्रतिवादीगण संख्या 1 लगायत 21 के संयुक्त कब्जा काश्त व सम्मिलित खातेदारी की भूमि है, जिसका विधिवत् रूप से कोई विभाजन वादीगण एवं प्रतिवादीगण संख्या 1 लगायत 21 के मध्य आज तक नहीं हुआ है, उपरोक्त वर्णित वादग्रस्त कृषि भूमि में वादीगण का संयुक्त हिस्सा 1016/22600, प्रतिवादी संख्या 1 का हिस्सा 2433/22600, प्रतिवादी संख्या 2 का हिस्सा 573/22600, प्रतिवादी संख्या 3 लगायत 6 का संयुक्त हिस्सा 670/22600, प्रतिवादी संख्या 7 का हिस्सा 650/22600, प्रतिवादी संख्या 8 का हिस्सा 974/22600, प्रतिवादी संख्या 9 लगायत 12 का संयुक्त हिस्सा 9339/22600, प्रतिवादी संख्या 13 का हिस्सा 5146/22600, प्रतिवादी संख्या 14 का हिस्सा 334/22600, प्रतिवादी संख्या 15 का हिस्सा

उप-खण्ड अधिकारी  
जयपुर (द्वितीय)


142/22600, प्रतिवादी संख्या 16 का हिस्सा 316/22600, प्रतिवादी संख्या 17 व 18 का संयुक्त हिस्सा 37/22600, प्रतिवादी संख्या 19 व 20 का संयुक्त हिस्सा 485/22600 व प्रतिवादी संख्या 21 का हिस्सा 485/22600 है। वादीगण एवं प्रतिवादीगण संख्या 1 लगायत 21 अपने-अपने हक व हिस्सेनुसार भूमि का बतौर खातेदार काश्तकार स्वतन्त्र रूप से उपयोग व उपभोग करते आ रहे हैं एवं वर्तमान में भी मौखिक विभाजन अनुसार वादीगण अपने हक व हिस्सा के अनुसार काबिज है, किन्तु वादग्रस्त भूमि का अन्तिम एवं कानूनी रूप से विभाजन नहीं होने से वादग्रस्त भूमि भू-राजस्व अभिलेखों में संयुक्त कृषि जोत के रूप में अंकित है। वादीगण एवं प्रतिवादीगण संख्या 1 लगायत 21 ने अपने-अपने हिस्सानुसार वादग्रस्त भूमि का मौखिक विभाजन मौके पर कर रखा है और उक्त वर्णित वादग्रस्त भूमि में विभाजन अनुसार वादीगण के हक में वादग्रस्त कृषि भूमि खसरा नम्बर 744 रकबा 2.2600 हैक्टर सम्पूर्ण में से दक्षिणी पश्चिमी स्थान पर (कोना काटकर) रकबा 0.1016 हैक्टर जिसे संलग्न मानचित्र में पीले रंग से दर्शाया गया है तथा प्रतिवादीगण संख्या 1 लगायत 21 के हक में सम्मिलित रूप से वादग्रस्त कृषि भूमि खसरा नम्बर 744 का शेष भाग है जिसका रकबा 2.1584 हैक्टर जिसे संलग्न मानचित्र में हरे रंग की धारियों से दर्शाया गया है। वादीगण प्रतिवादीगण संख्या 1 लगायत 21 को लगातार मौके अनुसार हुए मौखिक विभाजन के अनुरूप विधिवत् रूप से तकासमा करने के लिए कहते चले आ रहे हैं किन्तु प्रतिवादीगण संख्या 1 लगायत 21 के द्वारा टाल-मटोल कर इन्कार किया जा रहा है, वादीगण द्वारा दिनांक 07-03-2019 को विधिवत् रूप से तकासमा कराने का आग्रह किया तो इस पर प्रतिवादीगण संख्या 1 लगायत 21 ने स्पष्ट इन्कार करते हुए कहा कि वे किसी भी कार्यालय में जाकर वादग्रस्त भूमि का विधिवत् तकासमा नहीं करवायेंगे तथा इसे अन्यत्र हस्तांतरित कर देंगे तथा वादीगण के उपयोग एवं उपभोग में बाधा कारित करेंगे जिसका की प्रतिवादीगण संख्या 1 लगायत 21 को कोई अधिकार नहीं है। वादीगण अधिकारी है कि वह मान्य न्यायालय से वादग्रस्त भूमि में अपने हक व हिस्सा का अपने कब्जे एवं संलग्न मानचित्र के अनुरूप विधिवत् रूप से तकासमा करावें तथा विभाजित भूमि का पृथक से खाता कायम करावें तथा प्रतिवादी संख्या 22 वादग्रस्त भूमि की सीमाओं का विनिश्चय कर सीमाओं का निर्धारण करें तथा प्रतिवादीगण संख्या 1 लगायत 21 को जरिये स्थायी निषेधाज्ञा से पाबन्द करवायें कि वह बिना विधिवत् तकासमा वादग्रस्त भूमि का विक्रय या अन्य प्रकार से हस्तान्तरण नहीं करें, वादग्रस्त भूमि की मौका स्थिति में परिवर्तन नहीं करें और रिकार्ड एवं मौके की स्थिति यथावत बनाये रखें, प्रतिवादी संख्या बाईस रिकार्ड की स्थिति यथावत बनाये रखे।


अतः वादीगण का वाद विरुद्ध प्रतिवादीगण डिक्री किया जाकर वाद पत्र की मद संख्या 1 में वर्णित कृषि भूमि ख. नं. 744 रकबा 2.2600 है0 वाके ग्राम जैतपुरा उर्फ हाज्यावाला पटवार हल्का कल्याणपुरा भू. अभिलेख निरीक्षक क्षेत्र सांगानेर तहसील सांगानेर जिला जयपुर स्थित भूमि में वादीगण के कब्जे एवं संलग्न नक्शे के अनुरूप वादीगण के हक व हिस्से अनुसार भूमि का विधिवत् रूप से विभाजन किया जाकर वादीगण के हक व हिस्सा की भूमि का खाता व लगान अलग से कायम किया जावें तथा राजस्व रिकार्ड में

  
रूप-खण्ड अधिकारी  
जयपुर (द्वितीय)

अमल दरामद किया जावे तथा वादीगण के कब्जे काश्त की भूमि की सीमाओं का विनिश्चय कर सीमाओं का निर्धारण किया जावे।

दावा दर्ज रजिस्टर किया जाकर प्रतिवादीगण को जरिये नोटिस तलब किया गया। दिनांक 21.08.2019 को प्रतिवादी संख्या 1 की ओर से दीपक पारीक एडवोकेट उपस्थित हुए, प्रतिवादी संख्या 9 लगायत 12 की ओर से सुरेन्द्र सिंह एडवोकेट उपस्थित हुए, प्रतिवादी संख्या 13 स्वयं उपस्थित हुआ, प्रतिवादी संख्या 14,15,16 स्वयं उपस्थित हुए, प्रतिवादी संख्या 18 की ओर से मुकेश शर्मा एडवोकेट उपस्थित हुए तथा प्रतिवादी संख्या 3 लगायत 8 व 17 के नोटिस अदम तामील प्राप्त हुए, दिनांक 29.09.2019 को प्रतिवादी संख्या 14 व 16 की ओर से जवाब दावा प्रस्तुत किया गया तथा प्रतिवादी संख्या 15 की ओर एक प्रार्थना पत्र अन्तर्गत आदेश 1 नियम 10 (2) सी.पी.सी का प्रस्तुत किया गया, प्रतिवादी संख्या 9 से 12, 18 के वकील उपस्थित। दिनांक 28.11.2019 को प्रतिवादी 1, 9 से 12, 14, 15, 16, 18 प्रतिवादीगण 2 से 8, 17 को जारी रजिस्टर्ड नोटिश शामिल मिसल है। जिसको एक माह से अधिक का समय हो गया है, प्रतिवादी संख्या 2 से 8, 13, 17 के विरुद्ध एकतरफा कार्यवाही अमल में लायी गयी। दिनांक 20.02.2020 को प्रतिवादी संख्या 1 की ओर से जवाब दावा पेश किया गया। दिनांक 12.03.2020 को महेश कसोटिया की ओर से एक प्रार्थना पत्र अन्तर्गत आदेश 1 नियम 10 सपटित धारा 151 सी.पी.सी. का पेश किया गया, प्रतिवादी संख्या 15 श्रीमति संजू देवी द्वारा दिनांक 26.09.2019 के प्रस्तुत प्रार्थना पत्र अन्तर्गत आदेश 1 नियम 10 (2) एवं महेश कसोटिया द्वारा प्रस्तुत प्रार्थना पत्र अन्तर्गत आदेश 1 नियम 10 सपटित धारा 151 सी.पी.सी स्वीकार किया गया तथा श्रीमति संजू देवी का नाम हजब किया गया एवं महेश कसोटिया को बतौर पक्षकार संयोजित किया गया, दिनांक 10.02.2021 को वादीगण की ओर से संशोधित उनवान पेश किया गया जो शामिल मिसल किया गया, दिनांक 24.02.2021 को प्रकरण में वादीगण एवं प्रतिवादीगण के अधिवक्ता ने प्रारम्भिक डिक्री जारी करने का निवेदन किया तथा अपनी अनापत्ति प्रदान की तथा वादग्रस्त भूमि का बंटवारा वादीगण के कब्जे के अनुरूप सलंगन नक्शे के आधार पर विभाजन कर खाता व लगान अलग-अलग कायम किये जाने का निवेदन किया। पत्रावली का अवलोकन किया गया। पत्रावली पर उपलब्ध दस्तावेजात् मुताबिक हाल जमाबन्दी सम्वत् 2070-2073 के अवलोकन से स्पष्ट होता है कि वादीगण को खसरा नम्बर 744 रकबा 2.2600 हैक्टर में 1016/22600 हिस्से का खातेदार काश्तकार होना पाया जाता है तथा प्रतिवादी संख्या 1 व 14 व 15 ने अपने जवाब में भी वाद पत्र को स्वीकार करते हुए विधिवत् विभाजन कर प्रतिवादी संख्या 1 का अलग से खाता व लगान कायम किये जाने का अंकन किया है तथा प्रतिवादी संख्या 14 व 15 ने भी अपने जवाब में वाद पत्र को स्वीकार करते हुए विधिवत् विभाजन कर प्रतिवादी संख्या 14 व 15 का अलग से खाता व लगान कायम किये जाने का अंकन किया है। वादीगण विवादग्रस्त आराजी के खातेदार काश्तकार होने के कारण अपने हिस्से का बंटवारा विधिवत् करवाने के हकदार है। ऐसी स्थिति में वादीगण का वाद स्वीकार किया जाकर दिनांक 24.02.2021 को प्राथमिक डिक्री जारी कर तहसीलदार सांगानेर को निर्देशित किया गया कि उभयपक्षकारान की



  
उप-उपस्थ अधिकारी  
धनपुर (दिलीप)

उपस्थिति में कुर्रेजात रिपोर्ट तैयार कर कुर्रेजात रिपोर्ट मय नक्शा तीन-तीन प्रतियों में इस न्यायालय को आगामी तारीख पेशी 18.03.2021 से पूर्व भिजवाई जावे। तहसीलदार सांगानेर ने अपने पत्र क्रमांक भू0अ0/2022/8339 दिनांक 28.09.2022 को कुर्रेजात रिपोर्ट 3 प्रतियों में मय नक्शे भिजवायी गयी जो पत्रावली में शामिल मिसल की गयी। कुर्रेजात रिपोर्ट पर बहस सुनी गयी। दौराने बहस उपस्थित अधिवक्तागण ने कुर्रेजात पर कोई आपत्ति प्रस्तुत पेश नहीं की एवं मुताबिक कुर्रेजात रिपोर्ट तकासमा किये जाने हेतु निवेदन किया। बहस अधिवक्तागण एवं कुर्रेजात रिपोर्ट एवं पत्रावली को अवलोकन करने पर वादीगण का वाद मुताबिक कुर्रेजात रिपोर्ट विरुद्ध प्रतिवादीगण अन्तिम डिक्री किया जाना न्यायोचित प्रतीत होता है।

अतः वादीगण का वाद विरुद्ध प्रतिवादीगण अन्तिम डिक्री किया जाता है। वादग्रस्त आराजी वाके ग्राम जैतपुरा उर्फ हाज्यावाला पटवार हल्का कल्याणपुरा भू. अभिलेख निरीक्षक क्षेत्र सांगानेर तहसील सांगानेर जिला जयपुर में स्थित खसरा नम्बर 744 रकबा 2.2600 हैक्टर का तकासमा मुताबिक राजस्व रिकार्ड एवं प्राप्त कुर्रेजात रिपोर्ट अनुसार निम्न प्रकार किया जाता है:-

### वर्तमान जमाबन्दी प्रविष्टि

खाता संख्या	खातेदार का नाम	खसरा नंबर	रकबा	किस्म
10	1. नाबालिग अनिल पुत्र महादेव सरंक्षक सरपरस्त जमनादेवी पत्नी स्व. महादेव हिस्सा- 67/9040 जाति जाट सा.देह खातेदार	744	2.2600	बाराणी2
	2. आदित्य चौधरी पुत्र पैमाराम चौधरी हिस्सा-2433/22600 जाति जाट सा.67 महावीर नगर 11 महारानी फार्म दुर्गापुरा खातेदार			
	इनवैली पम्पस इडिया प्रा.लि.रजि. ऑफ 144 भास्कर मार्ग बनीपार्क जयपुर हिस्सा 2573/11300 खातेदार			
	किशोरकुमार गुप्ता पुत्र कन्हैयालाल गुप्ता हिस्सा 127/16950 जाति महाजन खण्डेलवाल नि. राधावल्लभ मार्ग जोशियों का मौहल्ला कस्बा सांगानेर जिला जयपुर खातेदार			
	किशोरकुमारगुप्ता पुत्र कन्हैयालालगुप्ता हिस्सा 127/8475 जाति महाजन सा. राधावल्लभमार्ग जोशियों का मौहल्ला सांगानेर खातेदार			
	गीता देवी पत्नी बद्रीलाल हिस्सा 37/45200 जाति कुम्हार प्रजापति नेवटा तह. सांगानेर			



सांगानेर जयपुर

जमनादेवी पत्नि स्व. महादेव हिस्सा 67/9040 जाति जाट सा0 देह खातेदार

जयसिंह पुत्र बुद्धारामसूरा हिस्सा 573/22600 जाति जाट सा0 सुखिया खातेदार

नानगीदेवी पत्नि कल्याणसहाय हिस्सा 37/45200 जाति कुम्हार प्रजापति सा0 मुहाना खातेदार

पुखराजदेवी पत्नि नवलकिशोरपंसारी हिस्सा 9341/90400 जाति महाजन ए7सेठी कॉलोनी जयपुर खातेदार

पूजा पुत्री नवलकिशोर पति जितेन्द्र गर्ग हिस्सा 9341/90400 जाति महाजन 1756 तेलीपाडा चौडारास्ता जयपुर खातेदार

प्रिया पुत्री नवलकिशोर पति दिनेशगोयल हिस्सा 9341/90400 जाति महाजन शिवम 7 सिविललाइन्स अजमेर खातेदार

मदन पुत्र कल्याण हिस्सा 487/11300 जाति जाट सा0देह खातेदार

मदनगोपाल कुलवाल पुत्र रामकल्याण कुलवाल हिस्सा 127/16950 जाति महाजन खण्डेलवाल नि0 प्लाट न0 18 मिलाप नगर टोक रोड जयपुर खातेदार

मदनगोपालकूलवाल पुत्र रामकल्याणकूलवाल हिस्सा 127/8475 जाति महाजन सा. प्लाटन 18 मिलापनगर टोक रोड जयपुर खातेदार


नाबालिग मनीश पुत्र महादेव सरंक्षक सरपरस्त जमनादेवी पत्नी स्व0 महादेव हिस्सा 67/9040 जाति जाट सा.देह खातेदार

नाबालिग मुस्कान पुत्री महादेव सरंक्षक सरपरस्त जमनादेवी पत्नी स्व0 महादेव हिस्सा 67/9040 जाति जाट सा0 देह खातेदार

रमेशचन्द्र गुप्ता पुत्र भगवानसहाय हिस्सा 97/9040 जाति महाजन नाटाणियों का मोहल्ला सांगानेर खातेदार

राकेशकुमार लखेरा पुत्र भंवरलाललखेरा हिस्सा 79/5650 जाति महाजन टिक्की वालों का मौहल्ला कस्बा सांगानेर खातेदार

राहुलपंसारी पुत्र नवलकिशारे पंसारी हिस्सा



सुभाष चन्द्र बोस  
जयपुर (दिल्ली)

9341 / 90400 जाति महाजन ए7सेठी कॉलोनी जयपुर खातेदार			
लालीदेवी पत्नि भंवरलालखेरा हिस्सा 83/5650 जाति महाजन टिककीवालों का मौहल्ला कस्बा सांगानेर खातेदार			
शंकरलाल गुप्ता पुत्र भगवानसहाय हिस्सा 97/9040 जाति महाजन नाटाणियों का मौहल्ला सांगानेर खातेदार			
संजूदेवी पत्नि राकेशकुमारखेरा हिस्सा 71/11300 जाति महाजन टिककी वालों का मौहल्ला कस्बा सांगानेर खातेदार			
सरोजदेवी पत्नि शंकरलाल हिस्सा 97/4520 जाति महाजन नाटाणियां का मोहल्ला सांगानेर खातेदार			
सीताराम पुत्र लक्ष्मण हिस्सा 13/452 जाति जाट सा0देह खातेदार			

प्रस्तावित प्रविष्टि				
क्रम संख्या	खातेदार का नाम	खसरा नंबर	रकबा	किस्म
1	मदनगोपाल कुलवाल पुत्र रामकल्याण कूलवाल हिस्सा 1/2 जाति महाजन खण्डेलवाल नि. प्लाट न0 18 मिलाप नगर टोंक रोड जयपुर खातेदार	744 मि.	0.1016	बारानी 2
2	किशोरकुमार गुप्ता पुत्र कन्हैयालाल गुप्ता हिस्सा 1/2 जाति महाजन खण्डेलवाल नि. राधावल्लभ मार्ग जोशियों का मौहल्ला कस्बा सांगानेर जिला जयपुर खातेदार			
2	सीताराम पुत्र लक्ष्मण हिस्सा पूर्ण जाति जाट सा0देह खातेदार	744मि0 744मि0	0.0230 0.0270	बारानी 2 बारानी 2
3	मदन पुत्र कल्याण हिस्सा पूर्ण जाति जाट सा0देह खातेदार	744मि0 744मि0	0.0389 0.0416	बारानी 2 बारानी 2
4	आदित्य चौधरी पुत्र पैमाराम चौधरी हिस्सा पूर्ण जाति जाट सा0 67 महावीरनगर11 महारानी	744मि0 744मि0	0.0906 0.1013	बारानी 2 बारानी 2




  
 जयपुर (द्वितीय)

	फार्म दुर्गापुरा खातेदार			
5	लालीदेवी पत्नि भंवरलाललखेरा हिस्सा पूर्ण जाति महाजन टिक्की वालों का मौहल्ला कस्बा सांगानेर खातेदार	744मि०	0.0333	बारानी 2
6	राकेश कुमार लखेरा पुत्र भंवरलाललखेरा हिस्सा पूर्ण जाति महाजन टिक्की वालों का मौहल्ला कस्बा सांगानेर खातेदार	744मि०	0.0316	बारानी 2
7	1. जमनादेवी पत्नि स्व० महादेव हिस्सा 1/4 जाति जाट सा०देह खातेदार 2. नाबालिग मनीष पुत्र महादेव सरक्षक सरपरस्त जमनादेवी पत्नी स्व. महादेव हिस्सा 1/4 जाति जाट सा०देह खातेदार 3. नाबाबिग मुस्कान पुत्री महादेव सरक्षक सरपरस्त जमनादेवी पत्नी स्व० महादेव हिस्सा 1/4 जाति जाट सा०देह खातेदार 4. नाबालिग अनिल पुत्र महादेव सरक्षक सरपरस्त जमनादेवी पत्नी स्व० महादेव हिस्सा 1/4 जाति जाट सा०देह खातेदार	744मि० 744 मि०	0.0230 0.0270	बारानी 2 बारानी 2
8	1. इनवैली पम्पस (इंडिया) प्रा० लि० रजि० ऑफ 144 भास्करमार्ग बनीपार्क जयपुर हिस्सा पूर्ण खातेदार	744मि०	0.5146	बारानी 2
9	1. संजूदेवी पत्नि राकेशकुमारलखेरा हिस्सा 142/12065 जाति महाजन टिक्की वालों का मौहल्ला कस्बा सांगानेर खातेदार 2. सीताराम पुत्र लक्ष्मण हिस्सा 30/2413 जाति जाट सा० सुखिया खातेदार 3. आदित्य चौधरी पुत्र पैमाराम चौधरी हिस्सा 103/2413 दुर्गापुरा खातेदार 4. जयसिंह पुत्र बुद्धारामसूरा हिस्सा 574/12065 जाति जाट सा०देह खातेदार 5. नानगीदेवी पत्नी कल्याणसहाय हिस्सा 1/635 जाति कुम्हार प्रजापति सा० मुहाना खातेदार 6. गीतादेवी पत्नि बद्रीलाल हिस्सा 1/635 जाति कुम्हार प्रजापति नेवटा तह० सांगोनर खातेदार	744मि०	1.2065	बारानी 2

  
 उप-खण्ड अधिकारी  
 जयपुर (द्वितीय)

7. मदन पुत्र कल्याण हिस्सा 163/12065 जाति जाट सा0देह खातेदार
8. नाबालिग अनिल पुत्र महादेव सरंक्षक सरपरस्त जमनादेवी पत्नी स्व0 महादेव हिस्सा 42/12065 जाति जाट सा0देह खातेदार
9. जमनादेवी पत्नि स्व0 महादेव हिस्सा 42/12065 जाति जाट सा0देह खातेदार
10. नाबालिग मनीष पुत्र महादेव सरंक्षक सरपरस्त जमना देवी पत्नी स्व0 महादेव हिस्सा 42/12065 जाति जाट सा0 देह खातेदार
11. नाबालिग मुस्कान पुत्री महादेव सरंक्षक सरपरस्त जमनादेवी पत्नी स्व0 महादेव हिस्सा 42/12065 जाति जाट सा0 देह खातेदार
12. पुखराजदेवी पत्नी नवलकि गोरपंसारी हिस्सा 467/2413 जाति महाजन ए7सेठी कालोनी जयपुर खातेदार
13. राहुलपंसारी पुत्र नवलकिशोरपंसारी हिस्सा 467/2413 जाति महाजन ए7सेठी कालोनी जयपुर खातेदार
14. पूजा पुत्री नवलकिशोर पति जितेन्द्रगर्ग हिस्सा 467/2413 जाति महाजन 1756 तेलीपाडा चौडारास्ता जयपुर खातेदार
15. प्रिया पुत्री नवलकियशोर पति दिनेशगोयल हिस्सा 467/2413 जाति महाजन शिवम 7 सिविललाइन्स अजमेर खातेदार
16. शंकरलाल गुप्ता पुत्र भगवानसहाय हिस्सा 242/12065 जाति महाजन नाटाणियों का मोहल्ला सांगानेर खातेदार
17. रमेशचन्द गुप्ता पुत्र भगवानसहाय हिस्स 242/12065 जाति महाजन नाटाणियों का मौहल्ला सांगानेर खातेदार
18. सरोजदेवी पत्नि शंकरलाल हिस्सा 97/2413 जाति महाजन नाटाणियों का मोहल्ला सांगानेर खातेदार

  
रूप-खण्ड अधिकारी  
जयपुर (द्वितीय)

उपरोक्त विवादग्रस्त आराजी का तक्रारमा मुताबिक कुर्रजात रिपोर्ट किया जाकर अलग-अलग खाता व लगान कायम किये जाने के आवेश दिये जाते हैं। तहसीलदार सांगानेर का निर्देशन किया जाना है कि उपरोक्तानुसार राजस्व रिकार्ड में अमलदरामद किया जावे। तहसीलदार सांगानेर का प्राप्त कुर्रजात रिपोर्ट मय नक्शों की एक प्रति प्रमाणित कर पालना हेतु तहसीर के साथ भिजवायी जावे। इसी अनुरूप अन्तिम डिक्री जारी हो।

निर्णय आज दिनांक 11/11/2022 को खुले न्यायालय में सुनाया गया।

(एकता काबरा)

उप-आर.ए.ए.ए.ए.ए.  
उपखण्ड अधिकारी

जयपुर-द्वितीय (सांगानेर),  
जयपुर