

उद्युत्तराण्य क्ताग राज ० लैण्ड डवलापर

8/2021

CH 2021/306

क्र.सं.	दिनांक आहवा या कार्यवाही	आहवा विस्तृत रूप से
	05/2/24	पत्रावली पेशा डबे / अधिवक्ता / प्रार्थनापत्र / पत्रावली नकशे पुरा नकशे आदि धारा 136 दिनांक 20/02/24 वा पेशा है। उप खण्ड अधिकारी जयपुर (द्वितीय)
	20/2/24	पत्रावली पेशा हुई है। अन्य राजस्व का विवरण पत्रावली पूर्वावस्था दिनांक 5/3/24 का पत्र है।
	23/2/24	पत्रावली पेशा हुई है। निओ साहब अन्य राजस्व का विवरण पत्रावली पूर्वावस्था दिनांक 30/4/24 का पत्र है।
	30/4/24	पत्रावली पेशा हुई है। निओ साहब अन्य राजस्व का विवरण पत्रावली पूर्वावस्था दिनांक 6/5/24 का पत्र है।
	6/5/24	पत्रावली पेशा डबे / अधिवक्ता / प्रार्थनापत्र / पत्रावली नकशे पुरा नकशे आदि धारा 136 दिनांक 20/02/24 वा पेशा है। उप खण्ड अधिकारी जयपुर (द्वितीय)
	20/5/24	पत्रावली पेशा डबे / अधिवक्ता / प्रार्थनापत्र / पत्रावली नकशे पुरा नकशे आदि धारा 136 दिनांक 20/02/24 वा पेशा है। उप खण्ड अधिकारी जयपुर (द्वितीय)

उप खण्ड अधिकारी जयपुर (द्वितीय)



समक्ष न्यायालय उपखण्ड अधिकारी जयपुर द्वितीय जयपुर

प्रार्थना पत्र / एलआर एकट / 8 / 2021

- 1- प्रभुनारायण पुत्र स्व०श्री जगदीश जाति बागडा ब्राह्मण निवासी ग्राम जैतपुरा उर्फ हाज्यावाला, तहसील सांगानेर जिला जयपुर
- 2- गिरधारी पुत्र जगदीश जाति बागडा ब्राह्मण निवासी ग्राम जैतपुरा उर्फ हाज्यावाला, तहसील सांगानेर जिला जयपुर (राज०)

- प्रार्थीगण

बनाम

- 1- राजस्थान लैण्ड डवलपर्स प्राईवेट लिमिटेड पंजीकृत कार्यालय - 69/12, न्यू सांगानेर रोड, मानसरोवर जयपुर (राज०) जरिये निदेशक प्रभुलाल चौपडा पुत्र श्री भीवाराम चौपडा
- 2- उपायुक्त एवं प्राधिकृत अधिकारी जोन-8 जवाहरलाल नेहरू मार्ग, जयपुर विकास प्राधिकरण जयपुर (राज०)
- 3- भूमि धारक जरिये तहसीलदार सांगानेर जयपुर जिला जयपुर

- अप्रार्थीगण

प्रार्थनापत्र अन्तर्गत धारा 136 भू राजस्व अधिनियम

बाबत नकशे मे हुई लिपिकीय त्रुटि को दुरुस्त करने हेतु

श्रीमानजी,

प्रार्थीगण निम्न निवेदक हैं:-

म. कल्याण मोराराम

गिरधारी जी



न्यायालय उपखण्ड अधिकारी, जयपुर-द्वितीय (सांगानेर), जयपुर

पीठासीन अधिकारी का नाम : हिम्मत सिंह, आर.ए.एस.

प्रार्थना पत्र : 81/2021

निर्णय दिनांक : २१/०५/२०२५

1. प्रभुनारायण पुत्र स्व०श्री जगदीश जाति बागडा ब्राह्मण निवासी ग्राम जैतपुरा नी हाज्यावाला, तहसील सांगानेर जिला जयपुर।
2. गिरधारी पुत्र जगदीश जाति बागडा ब्राह्मण निवासी ग्राम जैतपुरा नी हाज्यावाला, तहसील सांगानेर जिला जयपुर (राज०)।

प्रार्थीगण

बनाम


1. राजस्थान लैण्ड डवलपर्स प्राईवेट लिमिटेड पंजीकृत कार्यालय 69/12, न्यू सांगानेर रोड, मानसरोवर जयपुर (राज०) जरिये निदेशक प्रभुलाल चौपडा पुत्र श्री भीवाराम चौपडा
2. उपायुक्त एवं प्राधिकृत अधिकारी जोन-8 जवाहरलाल नेहरू मार्ग, जयपुर विकास प्राधिकरण जयपुर (राज०)
3. भूमि धारक जरिये तहसीलदार सांगानेर जयपुर जिला जयपुर

अप्रार्थीगण


प्रार्थनापत्र अन्तर्गत धारा 136 भू राजस्व अधिनियम बाबत नक्शे मे हुई

लिपिकीय त्रुटि को दुरुस्त करने हेतु

प्रार्थीगण की ओर से पेश प्रार्थना पत्र का विवरण इस प्रकार है कि भूमि खसरा नं० 252 रकबा 3.81 हैक्टयर, खसरा नं० 253 रकबा 0.77 हैक्टयर, खसरा नं० 254 रकबा 0.34 हैक्टयर, खसरा नं० 255 रकबा 1.74 हैक्टयर, खसरा नं० 15/768 रकबा 0.09 हैक्टयर, खसरा नं० 15/1 रकबा 0.37 हैक्टयर, खसरा नं० 303 रकबा 0.95 हैक्टयर, खसरा नं० 16/769 रकबा 0.11 हैक्टयर, खसरा नं० 304/1 रकबा 0.31 हैक्टयर कुल कित्ता 9 कुल रकबा 8.49 हैक्टयर भूमि राजस्व ग्राम जैतपुरा उर्फ हाज्यावाला पटवार हल्का कल्याणपुरा भू अभिलेख निरीक्षक क्षेत्र सांगानेर तहसील सांगानेर, जिला जयपुर (राज०) मे स्थित है जिसके प्रार्थीगण के स्वर्गीय पिता जगदीश पुत्र बालूराम खातेदार काश्तकार थे। प्रार्थीगण के पिता जगदीश पुत्र बालूराम ने उपरोक्त भूमि में से खसरा नं० 252 रकबा 3.81 हैक्टयर में से रकबा 2.71 हैक्टयर, खसरा नं० 16/769 रकबा 0.11 हैक्टयर मे से 0.06 हैक्टयर, खसरा नं० 254 रकबा 0.34 हैक्टयर में से रकबा 0.17 हैक्टयर कुल कित्ता 3 कुल रकबा 2.94 हैक्टयर भूमि जिसे विक्रय पत्र के संलग्न नक्शे में पीले रंग से दर्शाया गया है, उसको व खसरा नं० 253 रकबा 0.77 हैक्टयर, खसरा नं० 255 रकबा 1.74 हैक्टयर, खसरा नं० 15/768 रकबा 0.09 हैक्टयर, खसरा नं० 15/1 रकबा 0.37 हैक्टयर, खसरा नं० 303 रकबा 0.95 हैक्टयर, 0.31 हैक्टयर कुल खसरा नं०-304/1 रकबा 0.31 कित्ता 6 कुल रकबा 4.23 हैक्टयर भूमि संपूर्ण को यानी कुल रकबा 7.17 हैक्टयर स्थित राजस्व ग्राम जैतपुरा उर्फ हाज्यावाला तहसील सांगानेर जिला जयपुर (राज०) का बैचान अप्रार्थी सं०-1 मेन डवलपर्स प्राईवेट

  
उप खण्ड अधिकारी  
जयपुर (द्वितीय)

लिमिटेड जरिये निदेशक प्रभूलाल चौपडा पुत्र श्री भीवाराम चौपडा के जरिये 2,26,81,000/- रुपये (अक्षरे दो करोड छब्बीस लाख इक्क्यासी हजार रुपये) प्रतिफल के पेटे बैचान कर दिया तथा भूमि का भौतिक कब्जा अप्रार्थी सं०-1 को संभला दिया तथा विक्रय पत्र को पंजीयन हेतु उप पंजीयक सांगानेर (द्वितीय) जयपुर के कार्यालय में पंजीयन हेतु प्रस्तुत कर दिया जिसे उप पंजीयक सांगानेर (द्वितीय) ने दिनांक 12-08-2005 को पुस्तक सं०1, जिल्द सं० 11 में पृष्ठ सं० 45, कम संख्या 2005002045 पर 'पजीबद्ध किया गया तथा अतिरिक्त पुस्तक सं०1, जिल्द सं० 41 के पृष्ठ सं० 371 से 381 पर चस्पा किया गया। उपरोक्त विक्रय पत्र की अनुपालना में अप्रार्थी सं०1 के हक में नामांतरकरण तस्दीक हो गया तथा अप्रार्थी सं०-1 ने जयपुर विकास प्राधिकरण से भूमि की 90बी की कार्यवाही करवाकर भूमि पर आवासीय कालोनी आबाद करदी। प्रार्थीगण के पिता जगदीश पुत्र बालूराम का देहान्त हो गया है तथा देहान्त के पश्चात उनके द्वारा धारित हक व हिस्से की भूमि प्रार्थीगण के नाम राजस्व रिकार्ड में अंकित करदी गयी तथा वर्तमान में भूमि खसरा नं० 252/1 रकबा 1.10 हैक्टर भूमि प्रार्थीगण के नाम राजस्व रिकार्ड में अंकित है। उपरोक्त विक्रय पत्र की अनुपालना में विक्रय पत्र में वर्णितानुसार नामांतरकरण तस्दीक हो गया लेकिन जो नक्शे में तरमीम की गयी उसमें भूमि खसरा नं० 252 था तथा शेष खसरा नं० 252/1 रकबा 1.10 हैक्टर जो प्रार्थीगण की भूमि का शेष रहा उसमें नक्शे में तरमीम विक्रय पत्र में संलग्न नक्शे के अनुसार नहीं कर गलत रूप से तरमीम करदी तथा जो भाग प्रार्थीगण के खातेदारी व कब्जे में है जिसके बीच में पक्की पुख्ता बाउण्ड्रीवाल बनी हुई है उसमें से कुछ हिस्सा खसरा नं० 252 में दर्शाकर अप्रार्थी सं०-1 के हिस्से में अंकित कर दिया तथा खसरा नं० 252 जो अप्रार्थी सं०-1 का हक व हिस्सा है उसका कुछ हिस्सा प्रार्थीगण की खातेदारी की भूमि के नक्शे में दर्शाकर गलत रूप से तरमीम करदी जो एकमात्र लिपिकीय त्रुटि है। प्रार्थीगण अपनी भूमि पर काबिज है तथा अप्रार्थी सं०-1 जिसने अपनी भूमि में आवासीय कालोनी आबाद करदी है उसमें जयपुर विकास प्राधिकरण व अप्रार्थी सं०-1 के भुखण्ड आवंटनधारी काबिज है। इसलिये उपरोक्त लिपिकीय त्रुटि को दुरुस्त करवाया जाकर नक्शे को विक्रय पत्र के संलग्न नक्शे अनुसार तरमीम किया जाना अत्यंत आवश्यक है। प्रार्थीगण को नक्शे में हुई उपरोक्त लिपिकीय त्रुटि की पूर्व में कोई जानकारी नहीं थी अप्रार्थी सं०-2 उपायुक्त एवं प्राधिकारी अधिकारी जोन 8 जयपुर विकास प्राधिकरण जयपुर (राज०) द्वारा प्रार्थीगण को दिनांक 23-02-2021 को नोटिस क्रमांक 275 प्रेषित कर कथन किया कि उनकी भूमि खसरा नं० 252/1 रकबा 1.10 हैक्टर भूमि नक्शे में वर्णितानुसार अकृषि प्रयोजनार्थ काम आ रही है। इसलिये इसके संबंध में प्रार्थीगण अपना स्पष्टीकरण जयपुर विकास प्राधिकरण के समक्ष प्रस्तुत करे। प्रार्थीगण द्वारा जवाब नोटिस की मद सं० 3 में स्पष्ट रूप से निम्न अंकित किया " प्रार्थीगण ने उपरोक्त भूमि में से खसरा नं० 252 रकबा 3.21 हैक्टर में से 2.71 हैक्टर व खसरा नं० 16/769 रकबा 0.11 हैक्टर में से रकबा 0.06 हैक्टर की भूमि का बैचान विक्रय पत्र के संलग्न दर्शाये गये पीले रंग के नक्शे के अनुसार क्रेता राजस्थान लैण्ड डवलपर्स प्राईवेट लिमिटेड ऑफिस 19/12 न्यू सागानेर रोड मानसरोवर जयपुर शहर जरिये डायरेक्टर प्रभूलाल चौपडा पुत्र श्री भीवाराम चौपडा को किया गया था तथा नक्शे में पीले रंग से दर्शायी गयी भूमि का मूल खसरा नं० 252 हो गया तथा प्रार्थीगण की शेष रही भूमि खसरा नं० 252/1 रकबा 1.10 हैक्टर अंकित किया गया है लेकिन जब नक्शे में तरमीम की गयी तो खसरा नं० 252/1 का नक्शा गलत रूप से तरमीम कर दिया गया तथा विक्रय पत्र में वर्णितानुसार नहीं किया गया जिसके लिये

  
उप खण्ड अधिकारी  
जयपुर (द्वितीय)

प्रार्थीगण द्वारा सक्षम प्राधिकारी के समक्ष नक्शा दुरुस्त करवाने हेतु प्रार्थना पत्र प्रस्तुत किया जायेगा। उपरोक्त तथ्यों व दस्तावेजों तथा परिस्थितियों से भलीभांति प्रमाणित है कि प्रार्थीगण द्वारा भूमि खसरा नं० 252 का बैचान किया गया था तथा विक्रय पत्र के संलग्न पीले रंग से नक्शा दर्शाया था उसके अनुसार तरमीम नहीं कर गलत रूप से तरमीम कर दी गयी है जिसे श्रीमान भू अभिलेख अधिकारी की हैसियत से उक्त लिपिकीय त्रुटि को दुरुस्त करने का अधिकार धारित करते हैं।

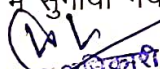
अतः प्रार्थना पत्र मय शपथ पत्र प्रस्तुत कर निवेदन है कि प्रार्थना पत्र स्वीकार किया जाकर भूमि खसरा नं० 252 व 252/1 के नक्शे में गलत तरमीम की गयी है उसे दुरुस्त किया जाकर विक्रय पत्र में संलग्न नक्शे में दर्शाये पीले रंग के नक्शे के अनुसार दुरुस्त किये जाने के आदेश प्रदान करने की कृपा करें।

प्रार्थना पत्र दर्ज रजिस्टर किया जाकर अप्रार्थीगण को रजिस्टर नोटिस जारी किये गये। अप्रार्थी संख्या 1 व 2 की ओर से कोई उपस्थित नहीं होने पर उनके विरुद्ध दिनांक 12.12.2023 को एकपक्षीय कार्यवाही अमल में लाई गयी। अप्रार्थी संख्या 3 की ओर से जवाब प्रार्थना पत्र पेश किया जो पत्रावली में शामिल मिसल है। तहसीलदार सांगानेर से प्राप्त रिपोर्ट में बिन्दु संख्या 3 व 4 में अंकित किया है कि वर्तमान में ऑनलाईन नक्शा तथा नक्शा लट्ठा में उक्त खसरा नम्बरान की स्थिति एवं नामान्तकरण संख्या 193 दिनांक 09.06.2006 के कॉलम नम्बर 14 में वर्णित विक्रय पत्र दिनांक 12.08.2005 पृष्ठ संख्या 1 जिल्द संख्या 11 पृष्ठ संख्या 45 क्रम संख्या 2005002045 पर पंजीबद्ध, उप पंजीयक सांगानेर द्वितीय में वर्णित नक्शा में भिन्नता है।

दौराने बहस प्रार्थीगण अधिवक्ता ने प्रार्थना पत्र में अंकित तथ्यों को दौहराया एवं अंत में निवेदन किया कि प्रार्थीगण की ओर से पेश प्रार्थना पत्र स्वीकार किया जाकर भूमि खसरा नं० 252 व 252/1 के नक्शे में गलत तरमीम की गयी है उसे दुरुस्त किया जाकर विक्रय पत्र में संलग्न नक्शे में दर्शाये पीले रंग के नक्शे के अनुसार दुरुस्त किये जाने के आदेश प्रदान करने की कृपा करें।

प्रार्थीगण की बहस एवं पत्रावली में संलग्न दस्तावेजात का अवलोकन करने पर यह स्पष्ट हो रहा है कि प्रार्थीगण की शेष रही भूमि खसरा नम्बर 252/1 रकबा 1.10 हैक्टेयर की नक्शे में तरमीम विक्रय पत्र के संलग्न नक्शे के अनुरूप नहीं की जाकर गलत रूप से कर दी गई है। जो मात्र एक लिपिकीय त्रुटि है जो भू-राजस्व अधिनियम की धारा 136 की परिधि में आती है। अतः प्रार्थीगण का प्रार्थना पत्र स्वीकार किया जाकर ग्राम जैतपुरा उर्फ हाज्यावाला पटवार हल्का कल्याणपुरा भू अभिलेख निरीक्षक क्षेत्र सांगानेर तहसील सांगानेर, जिला जयपुर (राज०) में स्थित भूमि खसरा नं० 252 व 252/1 के नक्शे में गलत तरमीम की गयी है उसे दुरुस्त किया जाकर विक्रय पत्र में संलग्न नक्शे में दर्शाये पीले रंग के नक्शे के अनुसार दुरुस्त किये जाने के आदेश तहसीलदार सांगानेर को दिये जाते हैं।

निर्णय आज दिनांक 27.05.2024 को खुले न्यायालय में सुनाया गया।

(  
उप (हिम्मत सिंह)  
जयपुर (द्वितीय)  
ओर.ए.एस.

उपखण्ड अधिकारी  
जयपुर-द्वितीय (सांगानेर),  
जयपुर