

फर्द अहकाम

न्यायालय _____
 न्याय पत्रिका _____
 मुकदमा संख्या/वर्ष 133/2023

बनाम काबूवा

क्र०	क्र०स०	दिनांक आज्ञा या कार्यवाही	आज्ञा विस्तृत रूप से
		1/8/24	पत्रावली पेश हुई। पी०ओ० साहब अन्य राज्य कार्य में व्यस्त हैं। अतः पत्रावली पूर्वानुसार दिनांक 2/8/24 को पेश है।
		7/8/24	अन्य राज्य कार्य में व्यस्त हैं। अतः पत्रावली पूर्वानुसार दिनांक 14/8/24 को पेश है।
		14/8/24	पत्रावली पेश की। पी०ओ० साहब अन्य कार्य में व्यस्त हैं। अतः पत्रावली पूर्वानुसार दिनांक 20/8/24 को पेश है।
		20/8/24	पत्रावली पेश हुई। पी०ओ० साहब अन्य राज्य कार्य में व्यस्त हैं। अतः पत्रावली पूर्वानुसार दिनांक 26/8/24 को पेश है।
		26/8/24	पत्रावली पेश की। पी०ओ० साहब अन्य कार्य में व्यस्त हैं। अतः पत्रावली पूर्वानुसार दिनांक 31/8/24 को पेश है।

फर्द अहकाम

न्याय पत्रिका बनाम काबूवा

133/2023

दिनांक आज्ञा या कार्यवाही	आज्ञा विस्तृत रूप से	विशेष विवरण
	श्री प्रशासनिक 133/2023 134/2023 135/2023 की एक ही अज्ञात पत्रावली पेश की गई है। अतः पत्रावली पूर्वानुसार दिनांक 2/8/24 को पेश है।	
	पत्रावली पेश की। पी०ओ० साहब अन्य कार्य में व्यस्त हैं। अतः पत्रावली पूर्वानुसार दिनांक 14/8/24 को पेश है।	
	पत्रावली पेश की। पी०ओ० साहब अन्य कार्य में व्यस्त हैं। अतः पत्रावली पूर्वानुसार दिनांक 20/8/24 को पेश है।	
	पत्रावली पेश की। पी०ओ० साहब अन्य कार्य में व्यस्त हैं। अतः पत्रावली पूर्वानुसार दिनांक 26/8/24 को पेश है।	
	पत्रावली पेश की। पी०ओ० साहब अन्य कार्य में व्यस्त हैं। अतः पत्रावली पूर्वानुसार दिनांक 31/8/24 को पेश है।	

उपखण्ड आभिकरी जयपुर जिलेय (सा.प.के.)



अंतिम डिक्री मुकदमा इन्सादाई
(ओ. 20 रूल 6-7 जास्ता दीवानी)

पीछासीन अधिकारी का नाम : हिम्मत सिंह, आर.ए.एस

वाट पत्र : 133/2023

वाट पत्र : 134/2023

वाट पत्र : 135/2023

निर्णय दिनांक : 30.08.2024

1. न्यू पार्थ हवलपर्स एल.एल. पी जरिये पार्टनर/हरताक्षरकर्ता श्री अक्वेश शर्मा पता 508 आके प्लस टावर कै0वी0 5 के पास मानसरोवर जयपुर।

वादी

बनाम

1. कालूराम पुत्र हनुमान
2. गुल्ली देवी उर्फ मुल्ली देवी पत्नी हनुमान
3. गोवर्धन लाल पुत्र हनुमान
4. जगदीश पुत्र छोटू
5. मदन लाल पुत्र हनुमान
6. ममता देवी पुत्री हनुमान
7. मांगीलाल पुत्र श्री नारायण
8. रंगलाल पुत्र धन्ना
9. रामलाल पुत्र धन्ना
10. रामेश्वर पुत्र धन्ना
11. लालाराम पुत्र हनुमान
12. संतोष देवी पुत्री हनुमान
13. हीरा देवी पुत्री हनुमान
14. रामू पुत्र नाथू लाल
15. रंगलाल पुत्र धन्ना
16. रामलाल पुत्र धन्ना
17. रामेश्वर पुत्र धन्ना
18. समस्त जाति अहीर (यादव) निवासी ग्राम वाटिका तहसील सांगानेर जिला जयपुर। राजस्थान सरकार जरिये तहसीलदार सांगानेर पता- तहसील कार्यालय सांगानेर, जिला जयपुर।
19. उप पंजीयक सांगानेर प्रथम पता- नगर निगम रोड, सांगानेर, जयपुर।

प्रतिवादीगण



उपखण्ड अधिकारी
जयपुर द्वितीय (सांगानेर)

~2~
 तकासमा एवं स्थायी निषेधाज्ञा अन्तर्गत धारा 53 व 188 राजस्थान
 काश्तकारी अधिनियम 1955
 अंतिम डिक्री

दिनांक: 30.08.2024

यह मुकदमा आज वास्ते इनफिरसाल कर्तई रुबरु उपखण्ड अधिकारी, सांगानेर
 जयपुर व हाजिरी वकील वादीगण गिनजानिव मुदई रुबरु वकील प्रतिवादीगण
 गिनजानिव मुदायलह पेश होकर हुक्म दिया जाता है कि अतः वाके ग्राम वाटिका पटवार
 का वाटिका भू अभिलेख निरीक्षक क्षेत्र वाटिका तहसील सांगानेर जिला जयपुर में स्थित
 खाता संख्या नया 425 पुराना 353 के खसरा नम्बर 18 रकबा 0.2800 हैक्टेयर, खसरा नम्बर
 16 रकबा 0.1600 हैक्टेयर, खसरा नम्बर 324 रकबा 0.4300 हैक्टेयर, खसरा नम्बर 325
 रकबा 0.1300 हैक्टेयर, खसरा नम्बर 326 रकबा 0.1700 हैक्टेयर, खसरा नम्बर 327 रकबा
 0.1900 हैक्टेयर, खसरा नम्बर 328 रकबा 0.3600 हैक्टेयर, खसरा नम्बर 330 रकबा 0.2700
 हैक्टेयर, खसरा नम्बर 331 रकबा 0.1600 हैक्टेयर, खसरा नम्बर 332 रकबा 0.1300 हैक्टेयर,
 खसरा नम्बर 333 रकबा 0.0300 हैक्टेयर, खसरा नम्बर 334 रकबा 0.0400 हैक्टेयर, खसरा
 नम्बर 335 रकबा 0.1000 हैक्टेयर, खसरा नम्बर 338 रकबा 0.4200 हैक्टेयर, खसरा नम्बर
 340 रकबा 0.6600 हैक्टेयर, खसरा नम्बर 341 रकबा 0.3000 हैक्टेयर, खसरा नम्बर 344
 रकबा 0.0700 हैक्टेयर, कुल किता 17 कुल रकबा 3.9000 हैक्टेयर एवं खाता संख्या नया
 304 पुराना 245 के खसरा नम्बर 357 रकबा 0.3200 हैक्टेयर, खसरा नम्बर 358 रकबा 0.
 2000 हैक्टेयर, खसरा नम्बर 359 रकबा 0.3300 हैक्टेयर, खसरा नम्बर 360 रकबा 0.2600
 हैक्टेयर, कुल किता 4 कुल रकबा 1.1100 हैक्टेयर तथा संख्या नया 628 पुराना 353 के
 खसरा नम्बर 16 रकबा 0.2800 हैक्टेयर, खसरा नम्बर 17 रकबा 0.3700 हैक्टेयर, खसरा
 नम्बर 336 रकबा 0.1600 हैक्टेयर, खसरा नम्बर 337 रकबा 0.1700 हैक्टेयर, खसरा नम्बर
 339 रकबा 0.4000 हैक्टेयर, कुल किता 5 कुल रकबा 1.3800 हैक्टेयर का तकासमा मुताबिक
 राजस्व रिकार्ड एवं प्राप्त कुरेजात रिपोर्ट अनुसार निम्न प्रकार किया जाता है:-

प्रस्तावित कुरेजात इन्द्राज						
क्र० सं०	खसरा नम्बर	रकबा	किस्म भूमि	लगान	खातेदार का नाम	रंग
1	357 मिन	0.1900	चाही 1	6.08	जगदीश पुत्र छोटू हिस्सा सम्पूर्ण जाति अहिर सा० देह खातेदार	नीला
	358 मिन	0.1800	चाही 1 (0.1600) जाव 1 (0.200)	5.12 0.32		
	316 मिन	0.0202	बारानी 1	0.1515		


 उपखण्ड अधिकारी
 जयपुर द्वितीय (सांगानेर)

	0.0615	चाही 1	1.968			
	0.0867	जाव 1	1.3872			
	0.3182	चाही 1	10.1824			
	0.300	चाही 1	9.60			
	0.0700	वंजड 1	0.25			
	1.2266		35.0591			
	0.0360	बारानी 1	0.27	रामू पुत्र नाथूलाल हिरसा सम्पूर्ण जाति अहीर (यादव) सा० देह खातोदार	पीला	
	0.1711	चाही 1	5.4752			
	0.0185	चाही 1	0.592			
	0.1700	चाही 1 (0.1600) जाव 1 (0.100)	5.12 0.16			
	0.1900	चाही 1 (0.1500) जाव 1 (0.400)	4.80 0.64			
	0.0582	चाही 1	1.8624			
	0.0266	चाही 1	0.8512			
	0.0263	जाव 1	0.4208			
	0.0020	चाही 1	0.064			
	0.6987		20.2556			
3.	359 मिन	0.1660	चाही 1	5.312	न्यू पार्थ डवलपर्स एल.एल. पी जरिये पार्टनर/हस्ताक्षरकर्ता श्री अवधेश शर्मा पता 508 आके प्लस टांवर के०वी० 5 के पास मानसरोवर जयपुर।	हरा
	360 मिन	0.2040	चाही 1	6.5280		
	16 मिन	0.0390	चाही 1	1.248		
	17 मिन	0.1423	चाही 1	4.5536		
	336	0.1600	चाही 1	5.12		
	337	0.1700	चाही 1	5.44		
	339 मिन	0.3444	चाही 1 (0.3200) जाव 1 (0.0244)	10.24 0.3904		

उपखण्ड अधिकारी
जयपुर द्वितीय (संगानेर)

330 मिन	0.0100	जाव 1	0.16		
335 मिन	0.0378	चाही 1	1.2096		
338 मिन	0.3444	चाही 1	11.0208		
10	1.6179		51.2224		
16 मिन	0.1030	चाही 1	3.296	मांगीलाल पुत्र श्रीनारायण हिस्सा सम्पूर्ण जाति अहीर सा० देह खातेदार	आसामानी
17 मिन	0.1357	चाही 1	4.3424		
18	0.2800	चाही 1 (0.2300) जाव 1 (0.500)	7.36 0.80		
316 मिन	0.0679	बारानी 1	0.50925		
324 मिन	0.2260	चाही 1 (0.1689) जाव 1 (0.0571)	5.4048 0.9136		
328 मिन	0.2479	चाही 1 (0.1779) जाव 1 (0.0700)	5.6928 1.12		
331 मिन	0.0064	चाही 1	0.2048		
332	0.1300	चाही 1	1.16		
333	0.0300	चाही 1	0.96		
334 मिन	0.0227	गै.मु.चाह			
335 मिन	0.0470	चाही 1	1.504		
11	1.2966		36.26765		
16 मिन	0.1380	चाही 1	4.416	रंगलाल पुत्र धन्ना हिस्सा 1/3 रामलाल पुत्र धन्ना हिस्सा 1/3 रामेश्वर पुत्र धन्ना हिस्सा 1/3 जाति अहीर, सा० देह खातेदार	गुलाबी
17 मिन	0.0920	चाही 1	2.944		
2	0.23		7.36		
357 मिन	0.1300	चाही 1	4.16	कालूराम पुत्र हनुमान हिस्सा 1/4, गोवर्धनलाल पुत्र हनुमान हिस्सा 1/4, मदनलाल पुत्र हनुमान हिस्सा 1/4, लालाराम पुत्र हनुमान हिस्सा 1/4, जाति अहीर सा० देह खातेदार	भूरा
358 मिन	0.0200	जाव 1	0.32		
359 मिन	0.1640	चाही 1 (0.1940) जाव 1 (0.0700)	3.008 1.12		
360 मिन	0.0560	चाही 1 (0.0500) जाव 1	0.0192 0.80		

		(0.0060)			
339 मिन	0.0556	जाव 1	0.2624		
316 मिन	0.0200	बारानी 1	0.15		
325 मिन	0.0500	चाही 1 (0.0100) जाव 1 (0.0400)	0.32 1.44		
330 मिन	0.1470	जाव 1	2.352		
331 मिन	0.1341	चाही 1	4.2912		
334 मिन	0.0173	गै.मु.चाह			
335 मिन	0.0152	चाही 1	0.4864		
338 मिन	0.0756	चाही 1 (0.00156) जाव 1 (0.0600)	0.4992 0.96		
340 मिन	0.3418	चाही 1 (0.2718) जाव 1 (0.0700)	8.6976 1.12		
13	1.2266		30.006		
7.					
316 मिन	0.0159	बारानी 1	0.11925	जगदीश पुत्र छोटू हिस्सा 1/4, रामू पुत्र नाथूलाल हिस्सा 1/4, मांगीलाल पुत्र श्रीनारायण हिस्सा 1/4, कालूराम पुत्र हनुमान हिस्सा 1/16, गोवर्धनलाल पुत्र हनुमान हिस्सा 188/3008, मदनलाल पुत्र हनुमान हिस्सा 1/16, लालाराम पुत्र हनुमान हिस्सा 1/16, जाति अहीर, सा0 देह खातेदार	सलेटी
324 मिन	0.0329	जाव 1	0.5264		
328 मिन	0.0273	चाही 1	0.8736		
331 मिन	0.0175	चाही 1	0.56		
4	0.0936		2.07925		

तहसीलदार सांगानेर को आदेश दिया जाता है कि उपरोक्तानुसार विवादग्रस्त आराजी का तकासमा मुताबिक कुर्रजात रिपोर्ट किया जाकर अलग-अलग खाता व लगान कायम किये तथा कुर्रजात रिपोर्ट व नक्शे की प्रति बाद अनुमोदन उपरोक्तानुसार राजस्व रिकार्ड में अमलदरामद किया जाने हेतु तहसीलदार सांगानेर को भिजवाई जावे।

खर्चा इस मुकदमे के मय शूद बशरह.....फीसदी सालाना आज की तारीख से तारीख अदायगी तकका अदा करें।

वसक्त मेरे दस्तखत व मुहर अदालत के आज तारीख 30-08-2024 को जारी की गई।


उपखण्ड अधिकारी
जयपुर द्वितीय (सांगानेर)

मुहर

दरतखत

ओहदा

उपखण्ड अधिकारी

मुद्दे	रुपये	पैसे	मुदायिले	रुपये	पैसे
स्टाम्प अर्जी दावा	1	00	स्टाम्प अर्जी दावा	1	00
स्टाम्प वकालत नामा			स्टाम्प अर्जी		
स्टाम्प वह सबूत			महन्ताना वकील		
महन्ताना वकील			खर्चा गवाहान		
खर्चा गवाहान			फीस कमिश्नर		
फीस कमिश्नर			बाबत इजराय हुक्मनामा		
बाबत इजराय हुक्मनामा			मुतफरिक		
मुतफरिक					
मीजान			मीजान		

नोट : इस खर्चा के फार्म पर कुल खर्चा हर दी फरीकेत का चाहे डिगरी के जरिये दिखाया गया हो या नहीं, दर्ज करना चाहिए।

उपखण्ड अधिकारी
जयपुर द्वितीय (सांगानेर)

न्यायालय उपखण्ड अधिकारी, जयपुर-द्वितीय (सांगानेर), जयपुर

पीठासीन अधिकारी का नाम : हिम्मत सिंह, आर.ए.एस

वाद पत्र : 133 / 2023

वाद पत्र : 134 / 2023

वाद पत्र : 135 / 2023

निर्णय दिनांक : 30.08.2024

1. न्यू पार्थ डवलपर्स एल.एल. पी जरिये पार्टनर/हस्ताक्षरकर्ता श्री अवधेश शर्मा पता 508 आके प्लस टावर के 0वी 5 के पास मानसरोवर जयपुर।

वादी

बनाम

1. कालूराम पुत्र हनुमान
2. गुल्ली देवी उर्फ मुल्ली देवी पत्नी हनुमान
3. गोवर्धन लाल पुत्र हनुमान
4. जगदीश पुत्र छोटू
5. मदन लाल पुत्र हनुमान
6. ममता देवी पुत्री हनुमार
7. मांगीलाल पुत्र श्री नारायण
8. रंगलाल पुत्र धन्ना
9. रामलाल पुत्र धन्ना
10. रामेश्वर पुत्र धन्ना
11. लालाराम पुत्र हनुमान
12. संतोष देवी पुत्री हनुमान
13. हीरा देवी पुत्री हनुमान
14. रामू पुत्र नाथू लाल
15. रंगलाल पुत्र धन्ना
16. रामलाल पुत्र धन्ना
17. रामेश्वर पुत्र धन्ना

समस्त जाति अहीर (यादव) निवासी ग्राम वाटिका तहसील सांगानेर जिला जयपुर।

18. राजस्थान सरकार जरिये तहसीलदार सांगानेर पता- तहसील कार्यालय सांगानेर, जिला जयपुर।

19. उप पंजीयक सांगानेर प्रथम पता- नगर निगम रोड, सांगानेर, जयपुर।

प्रतिवादीगण


उपखण्ड अधिकारी
जयपुर द्वितीय (सांगानेर)

बाद पत्र बाबत तकासमा एवं स्थायी निषेधाज्ञा अन्तर्गत धारा 53 व 188 राजस्थान
काश्तकारी अधिनियम 1955
निर्णय

दिनांक: 30.08.2024

वादी ने बाद पत्र बाबत तकासमा व स्थायी निषेधाज्ञा अन्तर्गत धारा 53, 188 राजस्थान काश्तकारी अधिनियम 1955 का पेश किया। न्यायालय द्वारा वादी के बाद में दिनांक 21.02.2024 को प्राथमिक डिक्री जारी कर तहसीलदार तहसील सांगानेर को निर्देशित किया गया कि आप स्वयं उभयपक्षकारान की उपस्थिति में विवादग्रस्त भूमि का वाई मिट्स एण्ड बाउण्ड्स तकासमा किया जाकर वादी एवं प्रतिवादीगण का हक व हिरसा एवं भूमि की लगान तथा खाता अलग-अलग कायम किया जाकर कुर्रेजात रिपोर्ट मय नक्शे की तीन-तीन प्रतियों में पेश किये जाने का आदेश पारित किया जिस पर तहसीलदार सांगानेर द्वारा पत्र क्रमांक भु0310/कुर्रेजात/2024/3465 दिनांक 14.05.2024 के संलग्न कुर्रेजात रिपोर्ट मय नक्शे तीन प्रतियों में प्रस्तुत की जो शामिल मिसल है।

वाद में उपस्थित उभयपक्षकारान की बहस अंतिम कुर्रेजात रिपोर्ट पर सुनी गई। वकील वादी ने अपनी बहस में तहसीलदार से प्राप्त कुर्रेजात रिपोर्ट अनुसार अंतिम डिक्री जारी करने हेतु निवेदन किया है। कुर्रेजात रिपोर्ट में प्रतिवादी संख्या 1, 3, 5, 7 की ओर से आपत्ति पेश की। प्रतिवादी संख्या 1, 3, 5, 7 की ओर से पेश कुर्रेजात आपत्ति प्रार्थना पत्र को सुना जाकर खारिज किया गया।


हमने बहस उपस्थित उभयपक्षकारान पर मनन किया एवं पत्रावली, राजस्व रिकार्ड एवं तहसीलदार सांगानेर से प्राप्त कुर्रेजात रिपोर्ट का अवलोकन करने पर वादीगण का वाद तहसीलदार सांगानेर से प्राप्त कुर्रेजात रिपोर्ट मुताबिक वाद अंतिम डिक्री किया जाना न्यायोचित प्रतीत होता है।

अतः वाके ग्राम वाटिका पटवार हल्का वाटिका भू अभिलेख निरीक्षक क्षेत्र वाटिका तहसील सांगानेर जिला जयपुर में स्थित खाता संख्या नया 425 पुराना 353 के खसरा नम्बर 18 रकबा 0.2800 हैक्टेयर, खसरा नम्बर 316 रकबा 0.1600 हैक्टेयर, खसरा नम्बर 324 रकबा 0.4300 हैक्टेयर, खसरा नम्बर 325 रकबा 0.1300 हैक्टेयर, खसरा नम्बर 326 रकबा 0.1700 हैक्टेयर, खसरा नम्बर 327 रकबा 0.1900 हैक्टेयर, खसरा नम्बर 328 रकबा 0.3600 हैक्टेयर, खसरा नम्बर 330 रकबा 0.2700 हैक्टेयर, खसरा नम्बर 331 रकबा 0.1600 हैक्टेयर, खसरा नम्बर 332 रकबा 0.1300 हैक्टेयर, खसरा नम्बर 333 रकबा 0.0300 हैक्टेयर, खसरा नम्बर 334 रकबा 0.0400 हैक्टेयर, खसरा नम्बर 335 रकबा 0.1000 हैक्टेयर, खसरा नम्बर 338 रकबा 0.4200 हैक्टेयर, खसरा नम्बर 340 रकबा 0.6600 हैक्टेयर, खसरा नम्बर 341 रकबा 0.3000 हैक्टेयर, खसरा नम्बर 344 रकबा 0.0700 हैक्टेयर, कुल किता 17 कुल रकबा 3.


उपखण्ड अधिकारी
जयपुर द्वितीय (सांगानेर)

9000 हेक्टेयर एवं खाता संख्या नया 304 पुराना 245 के खसरा नम्बर 357 रकबा 0.3200 हेक्टेयर, खसरा नम्बर 358 रकबा 0.2000 हेक्टेयर, खसरा नम्बर 359 रकबा 0.3300 हेक्टेयर, खसरा नम्बर 360 रकबा 0.2600 हेक्टेयर, कुल किता 4 कुल रकबा 1.1100 हेक्टेयर तथा सख्या नया 628 पुराना 353 के खसरा नम्बर 16 रकबा 0.2800 हेक्टेयर, खसरा नम्बर 17 रकबा 0.3700 हेक्टेयर, खसरा नम्बर 336 रकबा 0.1600 हेक्टेयर, खसरा नम्बर 337 रकबा 0.1700 हेक्टेयर, खसरा नम्बर 339 रकबा 0.4000 हेक्टेयर, कुल किता 5 कुल रकबा 1.3800 हेक्टेयर का तकासमा मुताबिक राजस्व रिकार्ड एवं प्राप्त कुर्रेजात रिपोर्ट अनुसार निम्न प्रकार किया जाता है:-

प्रस्तावित कुर्रेजात इन्द्राज						
क्र० सं०	खसरा नम्बर	रकबा	किस्म भूमि	लगान	खातेदार का नाम	रंग
1	357 मिन	0.1900	चाही 1	6.08	जगदीश पुत्र छोटू हिस्सा सम्पूर्ण जाति अहिर सा० देह खातेदार	नीला
	358 मिन	0.1800	चाही 1 (0.1600) जाव 1 (0.200)	5.12 0.32		
	316 मिन	0.0202	बारानी 1	0.1515		
	325 मिन	0.0615	चाही 1	1.968		
	330 मिन	0.0867	जाव 1	1.3872		
	340 मिन	0.3182	चाही 1	10.1824		
	341	0.300	चाही 1	9.60		
	344	0.0700	बंजड 1	0.25		
8	1.2266		35.0591			
2.	316 मिन	0.0360	बारानी 1	0.27	रामू पुत्र नाथूलाल हिस्सा सम्पूर्ण जाति अहीर (यादव) सा० देह खातेदार	पीला
	324 मिन	0.1711	चाही 1	5.4752		
	325 मिन	0.0185	चाही 1	0.592		
	326	0.1700	चाही 1 (0.1600) जाव 1 (0.100)	5.12 0.16		
	327	0.1900	चाही 1 (0.1500)	4.80		


 उपखण्ड अधिकारी
 जयपुर द्वितीय (सांगानेर)

		जाव 1 (0.400)	0.64		
328 मिन	0.0582	चाही 1	1.8624		
328 मिन	0.0266	चाही 1	0.8512		
330 मिन	0.0263	जाव 1	0.4208		
331 मिन	0.0020	चाही 1	0.064		
9	0.6987		20.2556		
359 मिन	0.1660	चाही 1	5.312	न्यू पार्थ डवलपर्स एल.एल. पी जरिये पार्टनर/हस्ताक्षरकर्ता श्री अवधेश शर्मा पता 508 आके प्लस टावर के0वी0 5 के पास मानसरोवर जयपुर।	हरा
360 मिन	0.2040	चाही 1	6.5280		
16 मिन	0.0390	चाही 1	1.248		
17 मिन	0.1423	चाही 1	4.5536		
336	0.1600	चाही 1	5.12		
337	0.1700	चाही 1	5.44		
339 मिन	0.3444	चाही 1 (0.3200) जाव 1 (0.0244)	10.24 0.3904		
330 मिन	0.0100	जाव 1	0.16		
335 मिन	0.0378	चाही 1	1.2096		
338 मिन	0.3444	चाही 1	11.0208		
10	1.6179		51.2224		
16 मिन	0.1030	चाही 1	3.296		
17 मिन	0.1357	चाही 1	4.3424		
18	0.2800	चाही 1 (0.2300) जाव 1 (0.500)	7.36 0.80		
316 मिन	0.0679	बारांनी 1	0.50925	मांगीलाल पुत्र श्रीनारायण हिस्सा सम्पूर्ण जाति अहीर सा0 देह खातेदार	आसमानी
324 मिन	0.2260	चाही 1 (0.1689) जाव 1 (0.0571)	5.4048 0.9136		
328 मिन	0.2479	चाही 1 (0.1779) जाव 1 (0.0700)	5.6928 1.12		


 उपखण्ड अधिकारी
 जयपुर द्वितीय (सांगानेर)


	331 मिन	0.0064	चाही 1	0.2048		
	332	0.1300	चाही 1	1.16		
	333	0.0300	चाही 1	0.96		
	334 मिन	0.0227	गै.मु.चाह			
	335 मिन	0.0470	चाही 1	1.504		
	11	1.2966		36.26765		
5	16 मिन	0.1380	चाही 1	4.416	रगलाल पुत्र धन्ना हिस्सा 1/3 रामलाल पुत्र धन्ना हिस्सा 1/3 रामेश्वर पुत्र धन्ना हिस्सा 1/3 जाति अहीर, सा0 देह खातेदार	गुलाबी
	17 मिन	0.0920	चाही 1	2.944		
6	2	0.23		7.36		
	357 मिन	0.1300	चाही 1	4.16	कालूराम पुत्र हनुमान हिस्सा 1/4,	
	358 मिन	0.0200	जाव 1	0.32	गोवर्धनलाल पुत्र हनुमान हिस्सा 1/4,	भूरा
	359 मिन	0.1640	चाही 1 (0.1940) जाव 1 (0.0700)	3.008 1.12	मदनलाल पुत्र हनुमान हिस्सा 1/4, लालाराम पुत्र हनुमान हिस्सा 1/4,	
	360 मिन	0.0560	चाही 1 (0.0500) जाव 1 (0.0060)	0.0192 0.80	जाति अहीर सा0 देह खातेदार	
	339 मिन	0.0556	जाव 1	0.2624		
	316 मिन	0.0200	बारानी 1	0.15		
	325 मिन	0.0500	चाही 1 (0.0100) जाव 1 (0.0400)	0.32 1.44		
	330 मिन	0.1470	जाव 1	2.352		
	331 मिन	0.1341	चाही 1	4.2912		
	334 मिन	0.0173	गै.मु.चाह			
	335 मिन	0.0152	चाही 1	0.4864		
	338 मिन	0.0756	चाही 1 (0.00156) जाव 1 (0.0600)	0.4992 0.96		

उपखण्ड अधिकारी
जयपुर द्वितीय (संलग्न)

340 मिन	0.3418	चाही 1 (0.2718) जाव 1 (0.0700)	8.6976 1.12		
13 316 मिन	1.2266 0.0159		30.006 0.11925	जगदीश पुत्र छोटू हिस्सा 1/4, रामू पुत्र नाथूलाल हिस्सा 1/4, मांगीलाल पुत्र श्रीनारायण हिस्सा 1/4, कालूराम पुत्र हनुमान हिस्सा 1/16, गोवर्धनलाल पुत्र हनुमान हिस्सा 188/3008, मदनलाल पुत्र हनुमान हिस्सा 1/16, लालाराम पुत्र हनुमान हिस्सा 1/16, जाति अहीर, सा0 देह खातेदार	सलेटी
324 मिन	0.0329	जाव 1	0.5264		
328 मिन	0.0273	चाही 1	0.8736		
331 मिन	0.0175	चाही 1	0.56		
4	0.0936		2.07925		

तहसीलदार सांगानेर को आदेश दिया जाता है कि उपरोक्तानुसार विवादग्रस्त आराजी का तकासमा मुताबिक कुर्रेजात रिपोर्ट किया जाकर अलग-अलग खाता व लगान कायम किये तथा कुर्रेजात रिपोर्ट व नक्शे की प्रति बाद अनुमोदन उपरोक्तानुसार राजस्व रिकार्ड में अमलदरामद किया जाने हेतु तहसीलदार सांगानेर को भिजवाई जावे। इसी अनुरूप अन्तिम डिक्री जारी हो।

निर्णय आज दिनांक 30.08.2024 को खुले न्यायालय में सरे आम सुनाया गया।


(हिम्मत सिंह)
उपखण्ड अधिकारी
जयपुर-द्वितीय (सांगानेर),
जयपुर