

श्रीमेश्वर सिंह के नाम वावूलाल

24/5/2024

04/10/2024

पुत्रवली श्रीमेश्वर सिंह का प्रापत्र श्रीमेश्वर सिंह पर
वाज की तारीख पेजी में ली गई वहील कानपपुर न-
दकानपपुरकाल रूप में कपडिगता 7 DR सांगानेर से
श्रीमेश्वर सिंह के प्रापत्र उहे। कानपपुर में वाद के
अलासिक श्रीमेश्वर सिंह के कानिप डिकी रिपुजाने
में सहमति जाहिर की। वादी का वाद बिलक
अतिताग्रीक अलासिक श्रीमेश्वर सिंह के कानिप
डिकी रिपुजाने में कानिप रिपुजाने पृथक से रिपुजाने
जाणर शामिल पुत्रवली रिपुजाने पुत्रवली केवल
शुमार दोगर 64 नर से कन दो वाद कानिप
प्रसिल दज्जर हो।

उपस्थान्त अधिकारी
जयपुर द्वितीय (सांगानेर)

Handwritten notes on the left margin, including a signature and some illegible text.

वाव
4/10/2024

Handwritten notes on the right margin, including a signature and some illegible text.

- 1. वावूलाल पु
गणपतपुरा, ...
- 2. भैरु पुत्र
तहसील सां
- 3. राजस्थान ...
सांगानेर, रि

वाद अ
श्रीमान जी,

- 1. यह कि
भू-अभिले
जयपुर रि
नम्बर 3
3400
रूपनाराय
भाग ए
7/8 भा
2074-



न्यायालय उपखण्ड अधिकारी जयपुर द्वितीय (सांगानेर), जयपुर

पीठारीन अधिकारी का नाम: हिममत सिंह, आर.ए.एस.

वाद पत्र संख्या: 245/2024

निर्णय दिनांक: 04.10.2024

शोमेश्वर सिंह मालावत पुत्र श्री रामसिंह मालावत, जाति राजपूत, निवासी फ्लॉट नम्बर सी-123-बी, मोती मार्ग, बापू नगर, जयपुर।

वादी

बनाम

1. बाबूलाल पुत्र रूपनारायण, जाति जाट, निवासी ग्राम गणपतपुरा, तहसील सांगानेर, जिला जयपुर।
2. भैरु पुत्र मुकुन्दा, जाति जाट, निवासी ग्राम गणपतपुरा, तहसील सांगानेर, जिला जयपुर।
3. राजस्थान सरकार जरिये तहसीलदार सांगानेर, तहसील सांगानेर, जिला जयपुर।


प्रतिवादीगण

दावा वादत तकासमा अन्तर्गत धारा 53 राजस्थान काश्तकारी अधिनियम 1955

निर्णय

पत्रावली पेश हुयी। दिनांक 20.09.2024 को अधिवक्ता वादी एवं प्रतिवादी संख्या 1 ने वाद में प्रारम्भिक डिक्री जारी किये जाने का निवेदन किया। वहस उभयपक्षकारान अधिवक्ता सुनी गई। वहस उभयपक्षकारान पर मनन किया व पत्रावली मे दस्तावेजात का अवलोकन किये जाने पर उभयपक्षकारान की सहमति के आधार पर वादी का वाद प्रतिवादीगण के विरुद्ध दिनांक 20.09.2024 को प्राथमिक डिक्री किया जाकर तहसीलदार सांगानेर को कुर्रैजात रिपोर्ट मय नक्शा तीन तीन प्रतियों में पेश किये जाने का आदेश पारित किया। तहसीलदार सांगानेर द्वारा पत्र क्रमांक/भू.अ./कुर्रैजात/2024/8244 दिनांक 30.09.2024 संलग्न कुर्रैजात रिपोर्ट मय नक्शे तीन प्रतियों में प्रस्तुत की जो शामिल गिराल है। अधिवक्ता वादी एवं प्रतिवादी संख्या 1 ने कुर्रैजात रिपोर्ट अनुसार वाद में अन्तिम डिक्री जारी किये जाने का निवेदन किया। वहस अधिवक्ता वादी एवं प्रतिवादी संख्या 1 सुनी गई। वहस उभयपक्षकारान पर मनन किया व पत्रावली मे दस्तावेजात का अवलोकन किये जाने पर कुर्रैजात रिपोर्ट में प्रतिवादी संख्या 2 की मृत्यु होना जाहिर किया है, इस सम्बन्ध में वादी एवं प्रतिवादी संख्या 1 का कथन रहा है कि प्रतिवादी संख्या 2 के कोई जायन्दा वारिस नही है, प्रतिवादी संख्या 2 नाओलाद फौत हुआ है, प्रतिवादी संख्या 2 की विरासत का नामान्तरकरण किसके पक्ष में तस्दीक किया जायेगा, इसका कोई निर्धारण नही है। वादी एवं प्रतिवादी संख्या 1 भूमि वादग्रस्त का अपने हिस्से तक विभाजन करवाना चाहते है, इसलिए वादी एवं प्रतिवादी संख्या 1 को उनके हक व अधिकार से वंचित नही किया जा सकता है तथा तहसीलदार सांगानेर द्वारा कुर्रैजात रिपोर्ट मौका स्थिति के अनुसार तैयार की है, ऐसी स्थिति में अधिवक्ता वादी एवं प्रतिवादी संख्या 1 द्वारा कुर्रैजात रिपोर्ट पर सहमति दिये जाने से वादी का वाद मुताविक कुर्रैजात रिपोर्ट वाद में अन्तिम डिक्री पारित किया जाना न्यायोचित प्रतीत होता है।

अतः वादग्रस्त आराजियात कृषि भूमि खसरा नम्बर 314 रकवा 0.3400 है0, कुल किता 1 कुल रकवा 0.3400 है0 वाके ग्राम गणपतपुरा, पटवार हल्का


उपखण्ड अधिकारी
जयपुर द्वितीय (सांगानेर)


कल्याणपुरा, भू-अभिलेख निरीक्षण क्षेत्र सांगानेर, तहसील सांगानेर, जिला जयपुर में स्थित है का विभाजन मुताबिक राजस्व रिकार्ड एवं प्राप्त कुर्रजात रिपोर्ट अनुसार निम्न प्रकार किया जाता है:-

राजस्व रिकार्ड जमाबन्दी के अनुसार इन्द्राज					
क्र.सं.	खसरा नम्बर	रकबा	किस्म जमीन	लगान	खातेदारों का नाम व पिता का नाम
1	314	0.3400	बंजड 2		बाबूलाल पुत्र रूपनारायण हिस्सा 3/40, भैरु पुत्र मुकुन्दा हिस्सा 1/20, जाति जाट, सा.देह, सोमेश्वर सिंह मालावत पुत्र श्री रामसिंह मालावत हिस्सा 7/8 जाति राजपूत, निवासी मकान नम्बर सी-123-बी, मोती मार्ग, बापू नगर, जयपुर खातेदार

प्रस्तावित कुर्रजात इन्द्राज					
क्र.सं.	खसरा नम्बर	रकबा	खातेदारों का नाम व पिता का नाम	किस्म	
1	314 मिन.	0.0255	बाबूलाल पुत्र रूपनारायण हिस्सा पूर्ण, जाति जाट, सा.देह खातेदार	बंजड 2	
	किता-01	0.0255			
2	314 मिन.	0.2975	सोमेश्वर सिंह मालावत पुत्र श्री रामसिंह मालावत हिस्सा पूर्ण, जाति राजपूत, निवासी मकान नम्बर सी-123-बी, मोती मार्ग, बापू नगर, जयपुर खातेदार	बंजड 2	
	किता-01	0.2975			
3	314 मिन.	0.0170	भैरु पुत्र मुकुन्दा हिस्सा पूर्ण, जाति जाट, सा.देह खातेदार	बंजड 2	
	किता-01	0.0170			

तहसीलदार सांगानेर को आदेश दिया जाता है कि उपरोक्तानुसार विवादग्रस्त आराजी का तकासमा मुताबिक कुर्रजात रिपोर्ट किया जाकर अलग-अलग खाता व लगान कायम किये तथा कुर्रजात रिपोर्ट व नक्शे की प्रति वाद अनुमोदन उपरोक्तानुसार राजस्व रिकार्ड में अमलदरामद किया जाने हेतु तहसीलदार सांगानेर को भिजवाई जावें। इसी अनुरूप अन्तिम डिक्री जारी हो। पत्रावली फ़ैसल शुमार होकर दर्ज नम्बर से कम किया जाकर वाद तकमील दाखिल दफ्तर हो।

निर्णय आज दिनांक 04.10.2024 को खुले न्यायालय में सुनाया गया।


(हिम्मत सिंह)
उपख.आर.ए.धिकारी
जयपुरपखण्ड अधिकारी
जयपुर-द्वितीय (सांगानेर),
जयपुर।

अन्तिम डिक्री मुकदमा इत्तदाई

(ओ. 20 रूल 6-7 जाव्वा दीवानी)

अज अदालत उपखण्ड अधिकारी जयपुर द्वितीय सांगनेर मुकाम जयपुर व इजलास हिम्मत सिंह, आर.ए.एस.

वाद पत्र संख्या : 245 / 2024


सोमेश्वर सिंह मालावत पुत्र श्री रामसिंह मालावत, जाति राजपूत, निवासी प्लॉट नम्बर सी-123-बी, मोती मार्ग, बापू नगर, जयपुर।

वादी

बनाम

1. बाबूलाल पुत्र रूपनारायण, जाति जाट, निवासी ग्राम गणपतपुरा, तहसील सांगानेर, जिला जयपुर।
2. भैरू पुत्र मुकुन्दा, जाति जाट, निवासी ग्राम गणपतपुरा, तहसील सांगानेर, जिला जयपुर।
3. राजस्थान सरकार जरिये तहसीलदार सांगानेर, तहसील सांगानेर, जिला जयपुर।

प्रतिवादीगण



दावा बाबत तकासमा अन्तर्गत धारा 53 राजस्थान काश्तकारी अधिनियम 1955

यह मुकदमा आज वास्ते इनफिसाल कतई रुबरू उपखण्ड अधिकारी, जयपुर द्वितीय सांगानेर व हाजिरी वकील वादी मिन जानिव मुदई रुबरू मिन जानिव मुदायलह पेश होकर हुकम दिया जाता है व डिक्री दी जाती है कि अतः वादग्रस्त आराजियात कृषि भूमि खसरा नम्बर 314 रकबा 0.3400 है0, कुल किता 1 कुल रकबा 0.3400 है0 वाके ग्राम गणपतपुरा, पटवार हल्का कल्याणपुरा, भू-अभिलेख निरिक्षक क्षेत्र सांगानेर, तहसील सांगानेर, जिला जयपुर में स्थित है का विभाजन मुताबिक राजस्व रिकार्ड एवं प्राप्त कुर्रैजात रिपोर्ट अनुसार निम्न प्रकार किया जाता है:-

राजस्व रिकार्ड जमाबन्दी के अनुसार इन्द्राज					
क्र.सं.	खसरा नम्बर	रकबा	किस्म जमीन	लगान	खातेदारो का नाम व पिता का नाम
1	314	0.3400	बंजड 2		बाबूलाल पुत्र रूपनारायण हिस्सा 3/40, भैरू पुत्र मुकुन्दा हिस्सा 1/20, जाति जाट, सा.देह, सोमेश्वर सिंह मालावत पुत्र श्री रामसिंह मालावत हिस्सा 7/8 जाति राजपूत, निवासी मकान नम्बर सी-123-बी, मोती मार्ग, बापू नगर, जयपुर खातेदार

उपखण्ड अधिकारी
जयपुर द्वितीय (सांगानेर)

प्रस्तावित कुर्रजात इन्द्राज				
क्र.सं.	खसरा नम्बर	रकबा	खातेदारों का नाम व पिता का नाम	किरम
1	314 भिन.	0.0255	बाबूलाल पुत्र रूपनारायण हिरसा पूर्ण, जाति जाट, सा देह खातेदार	बंजड 2
	किता-01	0.0255		
2	314 भिन.	0.2975	सोमेश्वर सिंह मालावत पुत्र श्री रामसिंह मालावत हिरसा पूर्ण, जाति राजपूत, निवासी मकान नम्बर सी-123-बी, मोती मार्ग, बापू नगर, जयपुर खातेदार	बंजड 2
	किता-01	0.2975		
3	314 भिन.	0.0170	भैरु पुत्र मुकुन्दा हिरसा पूर्ण, जाति जाट, सा.देह खातेदार	बंजड 2
	किता-01	0.0170		

तहसीलदार सांगानेर को आदेश दिया जाता है कि उपरोक्तानुसार विवादग्रस्त आराजी का तकासमा मुताबिक कुर्रजात रिपोर्ट किया जाकर अलग-अलग खाता व लगान कायम किये तथा कुर्रजात रिपोर्ट व नक्शे की प्रति बाद अनुमोदन उपरोक्तानुसार राजस्व रिकार्ड में अमलदरामद किया जाने हेतु तहसीलदार सांगानेर को भिजवाई जावें।

बसब्त मेरे दस्तखत व मुहर अदालत के आज तारीख 04.10.2024 को

जाशी की गई।



दस्तखत
उपखण्ड अधिकारी
जयपुर द्वितीय (सांगानेर)

मुद्दे	रुपये	पैसे	मुदायलह	रुपये	पैसे
स्टाम्प अर्जी दावा स्टाम्प वकालतनामा स्टाम्प वहसबूत महन्ताना वकील खर्चा गवाहान फीस कमिश्नर बावत इजराय हुक्मनामा मुतफरिक मीजान	1	00	स्टाम्प अर्जी दावा स्टाम्प अर्जी महन्ताना वकील खर्चा गवाहान फीस कमिश्नर बावत इजराय हुक्मनामा मुतफरिक मीजान	1	0

नोट : इस खर्चा के फार्म पर कुल खर्चा हरदी फरीकेत का चाहे डिगरी के जरिये दिखाया गया हो या नहीं, दर्ज करना चाहिए।

उपखण्ड अधिकारी
जयपुर द्वितीय (सांगानेर)