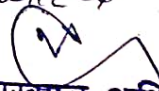


फर्द अहकाम

लेशी चारापठ) बनाम गौरी लाल

आयालय

ख्या 165/2024

दिनांक आज्ञा या कार्यवाही	आज्ञा विस्तृत रूप से	विशेष विवरण
24/5/2024	<p>वकील वकी ने वाय पत्र वावरत स्वापी निवेदन का पेश किया वकी ने वाय पत्र पर इजाजत वकील का जो निवेदन जाति किमत निमित्त प्रमाण से निवेदन जाति शामिल करवली किता गये पत्र/वली प्रोक्सल सुनार वकील इन पत्र से गये वे वाय तामील दखिन इजाजत</p> <p style="text-align: center;">  उपखण्ड अधिकारी जयपुर द्वितीय (सांगानेर) </p>	



न्यायालय उपखण्ड अधिकारी, जयपुर-द्वितीय (सांगानेर), जयपुर

पीठारसीन अधिकारी का नाम : हिम्मत सिंह, आर.ए.एस

प्रार्थना पत्र :/2024

निर्णय दिनांक : 24.05.2024

लक्ष्मीनारायण पुत्र रघुनाथ निवासी ग्राम मानपुर भाटावाला पटवार हल्का मोहनपुरा वाटिका तहसील सांगानेर जिला जयपुर।

वादी

बनाम

1. गैन्दीलाल पुत्र लादु

2. रामुलाल पुत्र लादु,

निवासीयान- ग्राम मानपुर भाटावाला पटवार हल्का मोहनपुरा वाटिका तहसील सांगानेर जिला जयपुर।

प्रतिवादीगण


3. नाथु पुत्र प्रताप, निवासीयान- ग्राम मानपुर भाटावाला पटवार हल्का मोहनपुरा वाटिका तहसील सांगानेर जिला जयपुर।

4. श्रीमान तहसीलदार महोदय सांगानेर, तहसील सांगानेर, जिला जयपुर।

- प्रोफार्मा प्रतिवादी

वाद पत्र बाबत स्थायी निषेधाज्ञा


वादी की ओर से पेश वाद का विवरण इस प्रकार है कि वादी के स्वामित्व के खसरा न. 234 रकबा 0.06 गैरमुमकीन आबादी खसरा न. 454/516 रकबा 0.03 खसरा न. 459 रकबा 0.04 कुल खसरा 3 रकबा 0.13 हैक्टर स्थित ग्राम मानपुर भाटावाला पटवार हल्का मोहनपुरा वाटिका तहसील सांगानेर जिला जयपुर है। उक्त कृषि भूमि में वादी का हिस्सा 1/2 है। जिसका वादी उपयोग उपभोग करता आ रहा है। वादी के भूमि के पास ही प्रतिवादी न. 1 के स्वामित्व की भूमि खसरा न. 455 से 458, 461 से 463, 465, 475 से 480, व 535/453 कुल कित्ता 15 रकबा कुल 2.17 हैक्टर एवं खसरा नम्बर 357, 358, 460 कुल कित्ता 3 रकबा कल 4.70 हैक्टर स्थित ग्राम मानपुर भाटावाला पटवार हल्का मोहनपुरा वाटिका तहसील सांगानेर जिला जयपुर है। प्रतिवादीगण के स्वामित्व की भूमि की भूमि मुख्य सडक के नजदीक है तथा राज्य सरकार द्वारा मास्टर प्लान के तहत रोड चौडी करने के कारण प्रतिवादी की मद न. 2 की भूमि सरकार द्वारा अवाप्त कर ली गयी। जिससे प्रतिवादीगण की मुख्य सडक की ओर भूमि कम हो गयी। किन्तु प्रतिवादी साजिशन जानबूझकर वादी की भूमि खसरा न. 459 रकबा 0.04 को स्वयं की भूमि में मिला लेना चाहता है। जिसका प्रतिवादीगण को कानूनन कोई हक व अधिकार नहीं है। दिनांक 7.5.2024 को


उपखण्ड अधिकारी
जयपुर द्वितीय (सांगानेर)

प्रतिवादीगण न. 1 ता 2 स्वयं के साथ 5-7 व्यक्तियों को लेकर वादी के कब्जेकाशत की भूमि पर आये एव अवैध रूप से वादी की भूमि में की नाप चोख करने लगे, वादी ने इन्हे स्वयं की भूमि में प्रवेश करने से रोका तो बोला की हम तो तुम्हारे हिरसे की भूमि पर अवैध रूप से कब्जा कर हमारी भूमि में मिलाकर यहाँ पुख्ता निर्माणात करेंगे तुम्हारे जो मर्जी में आये वह करो। यदि प्रतिवादीगण स्वयं के मंसूवों में कायमयाव हों गये एवं वादी के स्वामित्व व खातेदारी व कब्जे की कृषि भूमि पर अवैध रूप से कब्जा कर स्वयं की शेष बची भूमि में मिला लिया तो वादी स्वयं की भूमि से सदैव के लिये महरूम हो जावेगा। वादी को अनावश्यक की मुकदमे बाजीयों में उलझना पडेगा एवं वादी को ऐसी क्षति कारित होगी जिसकी क्षतिपूर्ति किया जाना किसी भी सूरत में संभव नहीं हो पायेगा। वह प्रतिवादी न. 1 ता 2 उनके उत्तराधिकारी, स्थानापन्न, अभिकर्ता आदि को जरिये स्थायी निषेधाज्ञा से पाबंद करवा देवे कि वें मद न. 1 में वर्णित खसरा न. 459 रकबा 0.04 हैक्टर स्थित ग्राम मानपुर भाटावाला पटवार हल्का मोहनपुरा वाटिका तह. सांगानेर जिला जयपुर पर अवैध रूप से कब्जा ना करे ना करावें, वादी को जबरन बेदखल ना करे व करावें, तथा ना ही वादी के उपयोग उपभोग में बाधा उत्पन्न करें व करावें। एव मौका की यथा स्थिति बनाये रखें। प्रतिवादी नम्बर-4 दौराने वाद राजस्व रिकार्ड में परिवर्तन न करें ना करावें। प्रतिवादी न.4 राजस्व रिकोर्ड होल्डर है, इस कारण पक्षकार बनाया गया है। वादपत्र में सीधे इनसे कोई रिलीफ नहीं चाही गयी है। दावा बिनाय मुखारमत दिनांक 07.05.2024 को प्रतिवादीगण नम्बर 1 ता 2 द्वारा स्वयं के साथ अन्य दीगर व्यक्तियों को लेकर आने एवं कब्जा किये जाने की धमकी दिये जाने से उत्पन्न होकर निरन्तर उत्पन्न हुई।

वादी का वाद विरुद्ध प्रतिवादीगण नम्बर 1 ता 2 बाबत स्थाई निषेधाज्ञा का डिकी फरमाया जाकर प्रतिवादीगण को जरिये स्थाई निषेधाज्ञा से पाबन्द फरमाया जावे कि मद न. 1 में वर्णित कृषि भूमि में से खसरा न. 459 रकबा 0.04 हैक्टर स्थित ग्राम मानपुर भाटावाला पटवार हल्का मोहनपुरा वाटिका तह. सांगानेर जिला जयपुर पर अवैध रूप से कब्जा ना करे ना करावें, वादी को जबरन बेदखल ना करे व करावें, तथा ना ही वादी के उपयोग उपभोग में बाधा उत्पन्न करें व करावें। एव मौका की यथा स्थिति बनाये रखें। एव मौका व राजस्व रिकोर्ड की यथा स्थिति बनाये रखें। प्रतिवादी नम्बर-4 दौराने वाद राजस्व रिकार्ड में परिवर्तन न करें ना करावें।

वादी की ओर से पेश दावा दर्ज रजिस्टर किया जाकर वादी अधिवक्ता की वहस प्रार्थना पत्र पर सुनी गई दौराने वहस वादी अधिवक्ता ने प्रार्थना पत्र में अंकित तथ्यों को दौहराया।


उपखण्ड अधिकारी
 जयपुर द्वितीय (सांगानेर)

बहस वादी अधिवक्ता व पत्रावली में संलग्न दस्तावेजों का अवलोकन किया जाने पर वादी की ओर से पेश वाद पत्र बाबत स्थायी निषेधाज्ञा को स्वीकार किया गया। अतः तहसीलदार सांगानेर को निर्देशित किया जाता है कि यदि अन्य किसी दिगर न्यायालय का स्थगन आदेश न हो तो अपने स्तर पर टीम गठित कर, वादी की वाद पत्र में वर्णित कृषि भूमि का सीमाज्ञान का प्रार्थना पत्र लेकर, वादी की वाके ग्राम मानपुर भाटावाला पटवार हल्का मोहनपुरा वाटिका तहसील सांगानेर जिला जयपुर में स्थित खसरा नम्बरान् 234, 454/516, 459 वादी के हिस्से का नियमानुसार सभी प्रतिवादी खातेदारों की उपस्थिति में सीमाज्ञान कर, सीमाज्ञान रिपोर्ट के आधार पर पुख्ता सीमाचिन्ह कायम करें। प्रतिवादीगण को अस्थाई निषेधाज्ञा से पाबन्द किया जाता है कि खसरा नम्बर 549 की सीमाज्ञान के पश्चात् वादी के वाके ग्राम मानपुर भाटावाला पटवार हल्का मोहनपुरा वाटिका तहसील सांगानेर जिला जयपुर में स्थित कृषि भूमि खसरा नम्बर 549 (वादी के हिस्से तक) में किसी प्रकार का दखल नही करे।

निर्णय आज दिनांक 24.05.2024 खुले न्यायालय में सुनाया गया।

(हिम्मत सिंह)

उपस्थित अधिकारी
जयपुर (सांगानेर)
जयपुर-द्वितीय (सांगानेर),
जयपुर