

FORM NO III

फर्द अहकाम
(नियम 26)

अज अदालत उपखण्ड अधिकारी अंराई

मुकाम अराई (अजमेर)

• ब्रहमसिंह यादव पुत्र इन्द्रराजसिंह जाति अहीर (यादव) निवासी शकूरपुर गांव सरस्वती विहार नोर्थ वेस्ट दिल्ली व अन्य - प्रार्थी

बनाम

• विकमसिंह पुत्र प्रभातीलाल जाति यादव निवासी शाहपुरा अब्ल तहसील नारनोल जिला महेन्द्रगढ हरियाणा व अन्य।

-प्रतिवादीगण।

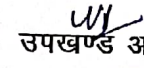
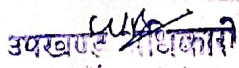

किस्म मुकदमा- धारा 111 व 128 भू0राजस्व अधिनियम 1956

नंबर 11 / 2025

ऑनलाइन नंबर 2025 /

वकील प्रतिवादीगण.....

वकील वादी:- योगेश शर्मा

तारीख हुक्म	हुक्म या कार्यवाही मय इनिशियल्स जज	नंबर व तारीख अहकाम जो इस हुक्म की तामील में जारी हुए
9/2/26	यह वाद पत्र वादी की ओर से वकील वादी श्री योगेश शर्मा ने अन्तर्गत धारा 111 व 128 भू0राजस्व अधि. 1956 के तहत पेश किया गया। वाद पत्र पर वकील वादी को सुना गया तथा पेश दस्तावेज का अवलोकन किया गया। प्रकरण को दर्ज रजिस्टर किया जावे तथा प्रतिवादीगणों की तलबी जरिये सम्मन/रजि. डाक की जाकर पत्रावली दिनांक ...11/3/26... को पेश हो।	
11/3/2025	<p style="text-align: right;">  उपखण्ड अधिकारी अंराई </p> <p>पत्रावली पेश हुई। वकील वादी द्वारा तामील शुद्ध लगन पेश किए जिन्हें शामिल पत्रावली किया गया। शाकूरपुर सुक-रुठ कर आवाने लगवायी गयी। कोर्ट उपस्थित नहीं। पैरोकार सरकार द्वारा पत्रावली पर कोर्ट आपत्ति आदि नहीं की गयी। अग्रार्थी गिव के विरुद्ध एकपक्षीय कार्यवाही प्रमाण में लगी जाकर प्रपत्र से एकपक्षीय आदेश सिद्धवाप आकर शामिल पत्रावली कर पत्रावली फौज क शुक्रा एकर नंबर से क्रम है।</p> <p style="text-align: right;">  उपखण्ड अधिकारी अंराई (अजमेर) </p>	<p>राजस्व मातृचित्र अनुसार सीमाना/पत्रावली किये जाने में कोई आपत्ति नहीं है।</p> <p style="text-align: center;">  11-3-26 पैरो. सरकार </p>

न्यायालय उपखण्ड अधिकारी अराई (अजमेर)

राजस्व विविध प्रार्थना पत्र संख्या 11/2026

1. ब्रह्मा सिंह यादव पुत्र इन्द्रराज सिंह जाति अहीर (यादव), उम्र लगभग वर्ष, निवासी शकूरपुर गांव सरस्वती विहार नोर्थ वेस्ट दिल्ली

-प्रार्थी

बनाम

- विक्रम सिंह पुत्र प्रभातीलाल जाति अहीर (यादव), व लगभग वर्ष, निवासी शाहपुरा अब्बल, तहसील नारनोल जिला महेन्द्रगढ़, हरियाणा
- देशबन्धु पुत्र जयप्रकाश, जाति अहीर (यादव), व, लगभग वर्ष, निवासी शाहपुरा अब्बल, तहसील नारनोल जिला महेन्द्रगढ़, हरियाणा
- गंगा पत्नि स्व. जगदीश पुत्र जाति दर्जी निवासी ग्राम ढसूक तहसील अराई जिला अजमेर राजस्थान
- गणेश लाल पुत्र जगदीश जाति दर्जी निवासी ग्राम ढसूक तहसील अराई जिला अजमेर राजस्थान
- गोपाल पुत्र जगदीश जाति दर्जी निवासी ग्राम ढसूक तहसील अराई जिला अजमेर राजस्थान
- गोविन्द नारायण पुत्र जगदीश जाति दर्जी निवासी ग्राम ढसूक तहसील अराई जिला अजमेर राजस्थान
- भागचंद पुत्र जगदीश जाति दर्जी निवासी ग्राम ढसूक तहसील अराई जिला अजमेर राजस्थान
- सत्यप्रकाश पुत्र जगदीश जाति दर्जी निवासी ग्राम ढसूक तहसील अराई जिला अजमेर राजस्थान
- संतोष पुत्री जगदीश जाति दर्जी निवासी ग्राम ढसूक तहसील अराई जिला अजमेर राजस्थान
- काली पुत्री नन्दा जाति दरोगा निवासी ऑटोली जिला अजमेर राजस्थान
- गीता पुत्री सज्जन जाति दरोगा निवासी ऑटोली जिला अजमेर राजस्थान
- चान्द देवी पुत्री जगदीश जाति दरोगा निवासी ऑटोली जिला अजमेर राजस्थान
- छोटी पुत्री मांगीलाल जाति दरोगा निवासी ऑटोली जिला अजमेर राजस्थान
- छोटू पुत्र मांगीलाल जाति दरोगा निवासी ऑटोली जिला अजमेर राजस्थान
- भैरू पुत्र सज्जन जाति दरोगा निवासी ऑटोली जिला अजमेर राजस्थान
- भूरी पुत्री सज्जन जाति दरोगा निवासी ऑटोली जिला अजमेर राजस्थान
- मागचंद पुत्र जगदीश जाति दरोगा निवासी ऑटोली जिला अजमेर राजस्थान
- महावीर पुत्र सज्जन जाति दरोगा निवासी ऑटोली जिला अजमेर राजस्थान
- रुकमणी पुत्री मांगीलाल जाति दरोगा निवासी ऑटोली जिला अजमेर राजस्थान
- रतनी पुत्री नन्दा जाति दरोगा निवासी ऑटोली जिला अजमेर राजस्थान
- राजू सिंह पुत्र जगदीश जाति दरोगा निवासी ऑटोली जिला अजमेर राजस्थान
- सन्तोक पुत्री सज्जन जाति दरोगा निवासी ऑटोली जिला अजमेर राजस्थान
- सुरज्ञान पुत्री सज्जन जाति दरोगा निवासी ऑटोली जिला अजमेर राजस्थान
- सीता पुत्री मांगीलाल जाति दरोगा निवासी ऑटोली जिला अजमेर राजस्थान
- बैंशी पुत्र नारायण जाति कुम्हार (प्रजापति), निवासी ग्राम ढसूक तहसील अराई जिला अजमेर राजस्थान
- अशोक पुत्र भैरूलाल जाति बलाई निवासी हरमाडा तहसील आमेर जयपुर राजस्थान
- रामदेव तंवर पुत्र रूपनारायण तंवर जाति खटिक निवासी मण्डी खटीकान चार दरवाजा बाहर जयपुर राजस्थान
- श्रीमान तहसीलदार महोदय, तहसील अराई, जिला अजमेर, राजस्थान

निर्णय प्रार्थना पत्र अन्तर्गत धारा 111 व 128 भू-राजस्व अधिनियम 1956

वकील वादी योगेश शर्मा एडवोकेट

दिनांक 11/3/26

प्रार्थीगण की ओर एक प्रार्थना पत्र वकील योगेश शर्मा द्वारा अन्तर्गत धारा 111,128 राज0का0अधि01956 के तहत पेश किया । वकील वादी ने निवेदन किया कि प्रार्थीगण की कृषि भूमि वाके ग्राम पाण्डरवाड़ा पटवार हल्का पाण्डरवाड़ा भू.अ.नि.क्षेत्र ढसूक तहसील अराई, जिला अजमेर राजस्थान में निम्न विवरण की स्थित है -

अनुप
उपखण्ड अधिकारी
अराई (अजमेर)

खसरा संख्या नया/पुराना	खसरा संख्या	क्षेत्रफल हैक्टेयर	किस्म
689/525	689/525	1.7798	बंजर 2
705/525	705/525	1.6180	बंजर 2
कुल खसरा	02	3.3978 हैक्टेयर	


उपरोक्त कृषि आराजी में प्रार्थी सम्पूर्ण हिस्सा उक्त कृषि भूमि में राजस्व रिकार्ड अनुसार हिस्सा निहित होकर सह खातेदार, काबिज, काश्तकार है। प्रार्थी अपनी उपरोक्त वर्णित खातेदारी कृषि भूमि पर बदस्तूर सहखातेदार काश्तकार काबिज चले आ रहे हैं, तथा प्रार्थी के नाम राजस्व रिकार्ड में खातेदारी का अमल दरामद है तथा राजस्व नक्शा ट्रेस में भी प्रार्थी की भूमि का इन्ट्राज चला आ रहा है। प्रार्थी की खातेदारी कृषि भूमि जो निम्नानुसार स्थित है रू-(अ) कृषि भूमि खसरा संख्या 689/525 क्षेत्रफल 1.7798 हैक्टेयर रू-प्रार्थी स्वयं की भूमि ग्राम पाण्डरवाडा स्थित खसरा संख्या 705/525 क्षेत्रफल 1.6180 हैक्टेयर भूमि के रिकार्ड खातेदार, है, उक्त भूमि खसरा संख्या 705/525 प्रार्थी स्वयं की भूमि खसरा संख्या 689/525 के उत्तर दिशा में स्थित है। तथा प्रार्थी स्वयं व अप्रार्थी संख्या 1 ग्राम पाण्डरवाडा स्थित खसरा संख्या 697/525 क्षेत्रफल 1.7798 हैक्टेयर भूमि के रिकार्ड खातेदार, है, उक्त भूमि खसरा संख्या 696/525 प्रार्थी की भूमि खसरा संख्या 689/525 के पूर्व-उत्तर दिशा में स्थित है। तथा अप्रार्थी संख्या 2 ग्राम पाण्डरवाडा स्थित खसरा संख्या 698/525 क्षेत्रफल 1.7798 हैक्टेयर भूमि के रिकार्ड खातेदार, है, उक्त भूमि खसरा संख्या 698/525 प्रार्थी की भूमि खसरा संख्या 689/525 के पूर्व-दक्षिण दिशा में स्थित है। तथा अप्रार्थी संख्या 3 लगायत 9 ग्राम पाण्डरवाडा स्थित खसरा संख्या 690/525 क्षेत्रफल 1.7798 हैक्टेयर भूमि के रिकार्ड खातेदार, है, उक्त भूमि खसरा संख्या 690/525 प्रार्थी की भूमि खसरा संख्या 689/525 के दक्षिण दिशा में स्थित है। तथा अप्रार्थी संख्या 10 लगायत 24 ग्राम पाण्डरवाडा स्थित खसरा संख्या 675/524 क्षेत्रफल 1.6180 हैक्टेयर भूमि के रिकार्ड खातेदार, है, उक्त भूमि खसरा संख्या 675/524 प्रार्थी की भूमि खसरा संख्या 689/525 के उत्तर-पश्चिम दिशा में स्थित है। तथा अप्रार्थी संख्या 26 ग्राम पाण्डरवाडा स्थित खसरा संख्या 678/524 क्षेत्रफल 1.6180 हैक्टेयर भूमि के रिकार्ड खातेदार, है, उक्त भूमि खसरा संख्या 678/524 प्रार्थी की भूमि खसरा संख्या 689/525 के पश्चिम-दक्षिण दिशा में स्थित है। एवं

(ब) कृषि भूमि खसरा संख्या 705/525 क्षेत्रफल 1.6180 हैक्टेयर रू-

अप्रार्थीगण संख्या 26 लगायत 26 की भूमि ग्राम पाण्डरवाडा स्थित खसरा संख्या 706/525 क्षेत्रफल 1.6180 हैक्टेयर भूमि के रिकार्ड खातेदार, है, उक्त भूमि खसरा संख्या 706/525 अप्रार्थीगण की भूमि खसरा संख्या 705/525 के उत्तर दिशा में स्थित है। तथा प्रार्थी स्वयं व अप्रार्थी संख्या 2 ग्राम पाण्डरवाडा स्थित खसरा संख्या 696/525 क्षेत्रफल 1.7798 हैक्टेयर भूमि के रिकार्ड खातेदार, है, उक्त भूमि खसरा संख्या 696/525 प्रार्थी की भूमि खसरा संख्या 705/525 के उत्तर-पूर्व दिशा में स्थित है। प्रार्थी स्वयं व अप्रार्थी संख्या 1 ग्राम पाण्डरवाडा स्थित खसरा संख्या 697/525 क्षेत्रफल 1.7798 हैक्टेयर भूमि के रिकार्ड खातेदार, है, उक्त भूमि खसरा संख्या 697/525 प्रार्थी की भूमि खसरा संख्या 705/525 के दक्षिण-पूर्व दिशा में स्थित है। तथा प्रार्थी स्वयं की ग्राम पाण्डरवाडा स्थित खसरा संख्या 689/525 क्षेत्रफल 1.7798 हैक्टेयर भूमि के रिकार्ड खातेदार, है, उक्त भूमि खसरा संख्या 689/525 प्रार्थी की भूमि खसरा संख्या 705/525 के दक्षिण दिशा में स्थित है। तथा अप्रार्थी संख्या 13 ग्राम पाण्डरवाडा स्थित खसरा संख्या 674/524 क्षेत्रफल 1.6180 हैक्टेयर भूमि के रिकार्ड खातेदार, है, उक्त भूमि खसरा संख्या 674/524 प्रार्थी की भूमि खसरा संख्या 705/525 के उत्तर-पश्चिम दिशा में स्थित है। तथा अप्रार्थी संख्या 10 लगायत 24 ग्राम पाण्डरवाडा स्थित खसरा संख्या 675/524 क्षेत्रफल 1.6180 हैक्टेयर भूमि के रिकार्ड खातेदार, है, उक्त भूमि खसरा संख्या 675/524 प्रार्थी की भूमि खसरा संख्या 705/525 के दक्षिण-पश्चिम दिशा में स्थित है। प्रार्थी एवं अप्रार्थी संख्या 1 लगायत 27 के मध्य उपरोक्त भूमियों का सीमा विवाद चला आ रहा है तथा अप्रार्थी संख्या 1 लगायत 27 आये दिन प्रार्थी की भूमि की सीमाओं में हस्तक्षेप करते रहते हैं, जिससे प्रार्थीगण एवं अप्रार्थी संख्या 1 लगायत 27 के मध्य लड़ाई-झगडा होता रहता है। अप्रार्थी संख्या 1 लगायत 27 आये दिन प्रार्थी की भूमि की सीमाओं से छेड़छाड़ करते रहते हैं तथा उसकी सीमाओं के संबंध में विवाद पैदा करते हैं। प्रार्थी की वाके ग्राम पाण्डरवाडा पटवार हल्का पाण्डरवाडा भुअनि क्षेत्र ढसुक तहसील अराई जिला अजमेर स्थित कृषि खसरा संख्या 697/525 क्षे 1.7798 है 0 की सीमाओं का भौतिक सत्यापन करवाकर पत्थरगढी करवाकर प्रार्थी को राहत प्रदान करने की कृपा करें।

प्रकरण दिनांक 09.02.2026 को दर्ज किया गया तथा नोटिश तामिली हेतु भिजवाये गये। तामिली रिपोर्ट प्राप्त हुई। अप्रार्थीगण की ओर से कोई उपस्थित नहीं हुआ। अप्रार्थीगण के विरुद्ध एकपक्षीय कार्यवाही की गई।

पत्रावली का अवलोकन किया गया। पत्रावली में संलग्न दस्तावेजों का अवलोकन एवं मनन किया गया। वकील वादी की बहस सुनी गयी। प्रार्थीगण का प्रार्थना पत्र अन्तर्गत धारा 111,128 राज.का.अधि. स्वीकार किया जाता है एवं ग्राम पाण्डरवाडा पटवार हल्का पाण्डरवाडा भुअनि क्षेत्र ढसुक तहसील अराई जिला अजमेर स्थित कृषि खसरा संख्या 697/525 क्षे 1.7798 है 0 का राज 0 रिकार्ड के अनुसार मौके पर नाप चौक कर पत्थरगढी करने हेतु तहसीलदार अराई को कमिश्नर फीस 1000/- रू पर कमिश्नर नियुक्त किया जाकर आदेश दिये जाते हैं कि प्रार्थीगण द्वारा कमिश्नर फिस 1000/- रू जमा करवाने पर व मौके पर उपस्थित होकर प्रार्थी के कब्जेनुसार पक्षकारान क उपस्थिति में तथा राष्ट्रीय राजमार्ग में अवाप्तिधीन स्थिति को देखते हुए (एन एच में अवाप्तिधीन न हो) उक्त वाद का पक्षकारान की उपस्थिति में नाप चौक कर पत्थरगढी के आदेश दिये जाते हैं।


उपखण्ड अधिकारी
अराई (अजमेर)