

मालय उपखण्ड अधिकारी एवं उपजिला मजिस्ट्रेट चौमूं, जिला जयपुर
पीठासीन अधिकारी :- दिलीप सिंह (RAS)


प्रकरण संख्या	दायर दिनांक	अन्तिम डिक्री निर्णय दिनांक
313/2025	03/03/25 उनवान	03.11.2025

1. श्रीमती जमना देवी पत्नी चौथू (मृतक दौराने दावा)
2. श्रीमती सुशीला उर्फ सुधा बेवा सांवरमल
3. मनीष पुत्र सांवरमल (मृतक दौराने दावा)
4. राकेश पुत्र सांवरमल
5. कुमारी पूजा उर्फ नीलम पुत्री सांवरमल,
6. गणपत पुत्र स्व. चौथू
7. जगदीश पुत्र स्व. चौथू
8. बंशी पुत्र स्व. चौथू
9. राजू पुत्र स्व. चौथू (नाम हजफ)
10. पप्पू पुत्र स्व. चौथू
11. श्रवण पुत्र स्व. चौथू
12. संतोष पुत्री स्व. चौथू
13. प्रेम पत्नी स्व. मालू
14. बाबूलाल पुत्र मालू
15. बोदूराम उर्फ नवरत्न पुत्र मालू
16. गटूराम उर्फ रामकिशन पुत्र मालू
17. मंजू पुत्री मालू
18. गुड्डी उर्फ अनिता पुत्री मालू
19. मंगला पुत्र कालू (मृतक दौराने दावा)
19/1 सीताराम पुत्र स्व. मंगलचन्द जाति बागडा ब्राह्मण, निवासी ग्राम विमलपुरा, तहसील चौमूं, जिला जयपुर।
19/2 रुड्डी देवी पुत्री स्व. मंगलचन्द पत्नी कन्हैयालाल जाति बागडा ब्राह्मण, निवासी तेजावाली की ढाणी बगवाडा, तहसील आमेर, जिला जयपुर।
20. प्रभात पुत्र कालू
21. नानू पुत्र कालू
समस्त जाति बागडा ब्राह्मण, निवासी ग्राम विमलपुरा, तहसील चौमूं, जिला जयपुर।

—वादीगण—

बनाम

1. जगदीश पुत्र चुन्नी लाल
2. रामसहाय पुत्र चुन्नीलाल (नाम हजफ)
समस्त जाति बागडा ब्राह्मण, निवासी ग्राम विमलपुरा, तहसील चौमूं, जिला जयपुर।
3. रामनाथ पुत्र मांगू (डिलिट)
3/1 ओमप्रकाश पुत्र स्व. रामनाथ (नाम हजफ)
3/2 दामोदर पुत्र स्व. रामनाथ (नाम हजफ)
3/3 राजेन्द्र पुत्र स्व. रामनाथ (नाम हजफ)
3/4 राकेश पुत्र स्व. रामनाथ (नाम हजफ)
3/5 लालू पुत्र स्व. रामनाथ (नाम हजफ)


03/11/25
उपखण्ड अधिकारी
चौमूं (जयपुर)

समस्त जाति बागड़ा ब्राह्मण, निवासी 305901 मकान नम्बर 2/39 चम्पानगर, ब्यावर, जिला अजमेर राजस्थान।

3/6 उषा देवी पत्नी स्व. बृजमोहन पुत्री स्व. रामनाथ (नाम हजफ)

3/7 आषीश पुत्र स्व. बृजमोहन पौत्र स्व. रामनाथ (नाम हजफ)

3/8 नीतू पुत्री स्व. बृजमोहन पौत्री स्व. रामनाथ (नाम हजफ)

3/9 निशा पुत्री स्व. बृजमोहन पौत्री स्व. रामनाथ (नाम हजफ)

3/10 नेहा पुत्री स्व. बृजमोहन पौत्री स्व. रामनाथ (नाम हजफ)

समस्त जाति बागड़ा ब्राह्मण, निवासी डीसीएम सोडाला, जयपुर जिला जयपुर।

4. श्रीमती गेन्दी देवी बेवा देवा (मृतक दौराने दावा)

4/1 चौथमल उर्फ चौथूराम पुत्र गेन्दी देवी बेवा देवा

4/2 मदनलाल पुत्र गेन्दी देवी बेवा देवा

4/3 प्रभू उर्फ प्रभुदयाल गेन्दी देवी बेवा देवा

समस्त जाति बागड़ा ब्राह्मण, निवासीयान् ग्राम विमलपुरा, हाल तहसील चौमूँ, जिला जयपुर।

5. चौथमल उर्फ चौथूराम पुत्र स्व. देवा (मृतक दौराने दावा)

5/1 लाली देवी पत्नी स्व. चौथमल उर्फ चौथूराम

5/2 राजेन्द्र पुत्र स्व. चौथमल उर्फ चौथूराम

5/3 रामलाल पुत्र स्व. चौथमल उर्फ चौथूराम

समस्त जातियान् बागड़ा ब्राह्मण, निवासीयान् ग्राम विमलपुरा, तहसील चौमूँ, जिला जयपुर।

5/4 मुरली देवी पुत्री स्व० चौथमल उर्फ चौथूराम पत्नी नारायण, जाति बागड़ा ब्राह्मण, निवासी ग्राम विमलपुरा, तहसील चौमूँ, जिला जयपुर।

5/5 गुड्डी देवी पुत्री स्व० चौथमल उर्फ चौथूराम पत्नी प्रहलाद, जाति बागड़ा ब्राह्मण, निवासी ढाणी कुंजपुरा बगरू।

6. मदनलाल पुत्र स्व. देवा (मृतक दौराने दावा)

6/1 संज्या देवी पत्नी स्व. मदन

6/2 गणेश पुत्र स्व. मदन जरिये संरक्षिका माता संज्या देवी

6/3 दिनेश पुत्र स्व. मदन जरिये संरक्षिका माता संज्या देवी

6/4 अर्पिता उर्फ आंची पुत्री स्व. मदन

6/5 रेखा उर्फ छोटी पुत्री स्व. मदन

समस्त जातियान् बागड़ा ब्राह्मण, निवासीयान् ग्राम विमलपुरा, तहसील चौमूँ, जिला जयपुर।

6/6 ममता पुत्री स्व. मदन पत्नी भगवान सहाय, जातिबागड़ा ब्राह्मण, निवासी ग्राम कल्याणपुरा, वाया कालाडेश, तहसील आमेर, जिला जयपुर।

6/7 नानी देवी पुत्री स्व. मदन पत्नी मुकेश, जाति बागड़ा ब्राह्मण, निवासी ग्राम भानपुर कलौं, वाया जमवारामगढ़, जिला जयपुर।

6/8 सन्तोष पुत्री स्व मदन पत्नी छोटीलाल जाति बागड़ा ब्राह्मण, निवासी ग्राम मोरीजा, तहसील चौमूँ, जिला जयपुर।

7. प्रभू उर्फ प्रभूदयाल पुत्र स्व देवा

8. चून्या पुत्र बालू (मृतक दौराने दावा)

9. प्रभू पुत्र जगन्नाथ (नाम हजफ)

10. प्रभात उर्फ प्रभू पुत्र त्रिलोका

11. नानू उर्फ नानूराम पुत्र त्रिलोका

12. संज्या पुत्री त्रिलोका

13. ग्यारसीलाल पुत्र स्व. श्री रूपनारायण उर्फ रूपा उर्फ रूपाराम (मृतक दौराने दावा) (नाम हजफ)

13/1 श्रीमती नाथी देवी पत्नी स्व. ग्यारसीलाल (नाम हजफ)

13/2 कजोड पुत्र स्व. ग्यारसीलाल (नाम हजफ)

13/3 बनवारी पुत्र स्व. ग्यारसीलाल (नाम हजफ)

Pallave
अधिकारी
जयपुर (जयपुर)

- समस्त जाति बागडा ब्राह्मण, निवासीयान् ग्राम विमलपुरा, तहसील चौमूँ, जिला जयपुर।
- 13/4 बिदामी पुत्री स्व. ग्यारसीलाल पत्नी शिवराम, जाति बागडा ब्राह्मण निवासी ग्राम नींदड मोड़ के पास, अनोखा रोड़ बालाजी धर्मकांटा यो सामने हरमाड़ा जयपुर। (नाम हजफ)
- 13/5 सोहनी पुत्री ग्यारसीलाल पत्नि भैरू लाल, जाति बागड़ा ब्राह्मण, निवासी ग्राम कालाडेशा, तहसील चौमूँ जिला जयपुर। (नाम हजफ)
- 13/6 विमला पुत्री ग्यारसीलाल पत्नि अरविन्द्र, जाति बागड़ा ब्राह्मण, निवासी भैरू का चबूतरा, अलवर, जिला अलवर, हाल निवासी गौतम कॉलोनी, अष्टा मन्दिर के पीछे अलवर। (नाम हजफ)
14. केशरदेव पुत्र स्व० श्री रूपनारायण उर्फ रूपा उर्फ रूपाराम (मृतक दौराने दावा) (नाम हजफ)
- 14/1 मन्नी देवी पत्नी स्व. केशर देव (नाम हजफ)
- 14/2 राजू देवी पुत्री स्व. केशर देव (नाम हजफ)
- 14/3 मंजू देवी पुत्री स्व. केशर देव (नाम हजफ)
- 14/4 उत्तम पुत्री स्व० स्व. केशर देव (नाम हजफ)
- समस्त जातियान् बागड़ा ब्राह्मण, निवासीयान् मॉर्डन हेप्पी स्कूल घोली मण्डी चौमूँ, जिला जयपुर।
15. रामेश्वर पुत्र स्व. श्री रूपनारायण उर्फ रूपा उर्फ रूपाराम (नाम हजफ)
16. श्रवण कुमार पुत्र स्व. रामलाल (नाम हजफ)
17. ओमप्रकाश पुत्र स्व. रामलाल (नाम हजफ)
18. ललित किशोर पुत्र स्व. रामलाल (नाम हजफ)
19. सांवरमल पुत्र स्व. रामलाल (नाम हजफ)
- समस्त जाति बागडा ब्राह्मण, निवासी ग्राम विमलपुरा, तहसील चौमूँ, जिला जयपुर।
20. प्रेम देवी पुत्री स्व० रामलाल पत्नि हरिनारायण, जाति बागड़ा ब्राह्मण, निवासी बागड़ो की ढाणी, नोपा का बास तन आष्टीकलॉ, तहसील चौमूँ जिला जयपुर (मृतक दौराने प्रकरण) (नाम हजफ)
- 20/1 महेन्द्र पुत्र स्व. प्रेम देवी (नाम हजफ)
- 20/2 जितेन्द्र पुत्र स्व. प्रेम देवी (नाम हजफ)
- समस्त जाति बागड़ा ब्राह्मण, निवासी बागड़ो का ढाणी, नोपा का बास, तन आष्टीकलॉ, तहसील चौमूँ, जिला जयपुर।
- 20/3 उर्मिला पुत्री स्व. प्रेमदेवी पत्नि अशोक, जाति बागडा ब्राह्मण, निवासी ग्राम सीवार, झोटवाड़ा जयपुर, जिला जयपुर। (नाम हजफ)
21. सोनी पत्नी स्व. रामलाल जाति बागडा ब्राह्मण, निवासी ग्राम विमलपुरा, तहसील चौमूँ जिला जयपुर। (नाम हजफ)
22. श्रीमती नाथी देवी बेवा स्व. गंगाराम (मृतक दौराने दावा)
23. भगवान सहाय पुत्र स्व. गंगाराम (मृतक दौराने दावा)
- 23/1 लाडा देवी पत्नी स्व. भगवान सहाय
- 23/2 रामवतार पुत्र स्व. भगवान सहाय
- 23/3 सुरेश पुत्र स्व. भगवान सहाय
- 23/4 मंजु पुत्री स्व. भगवान सहाय पत्नी रामदयाल
- 23/5 सीता पुत्री स्व. भगवान सहाय पत्नी रामनिवास
- समस्त जातियान् बागड़ा ब्राह्मण, निवासीयान् ग्राम विमलपुरा, तहसील चौमूँ, जिला जयपुर।
24. बाबूलाल पत्र स्व. गंगाराम
25. रामगोपाल पुत्र स्व. गंगाराम
26. श्रीमती पांची देवी पुत्री स्व. गंगाराम
27. श्रीमती सरजू देवी उर्फ मन्नी देवी पुत्री स्व. गंगाराम
28. श्रीमती विमला देवी पुत्री स्व. गंगाराम
29. श्रीमती माना देवी पुत्री स्व. गंगाराम

P. S. S. S.
03/11/23
उपखण्ड अधिकारी
चौमूँ (जयपुर)

30. नृसिंहदेव पुत्र रूपनारायण

31. हनुमान दत्तक पुत्र देवा (मृतक दौराने दावा नाम हजफ)

31/1 लाड़ा देवी पत्नी स्व. हनुमान (नाम हजफ)

31/2 बाबूलाल पुत्र स्व. हनुमान (नाम हजफ)

31/3 श्रवण पुत्र स्व. हनुमान (नाम हजफ)

31/4 राजेन्द्र पुत्र स्व. हनुमान (नाम हजफ)

समस्त जातियान बागड़ा ब्राह्मण, निवासीयान् ग्राम विमलपुरा, तहसील चौमूं, जिला जयपुर।

31/5 राजू देवी पुत्री स्व. हनुमान पत्नी बाबूलाल, जाति बागड़ा ब्राह्मण, निवासी ग्राम बागाकाबास, पोस्ट आलीसर, तहसील चौमूं, जिला जयपुर (नाम हजफ)

31/6 ललिता देवी पुत्री स्व. हनुमान पत्नी हरफुल जाति बागड़ा ब्राह्मण, निवासी ग्राम लबाना, तहसील आमेर, जिला जयपुर (नाम हजफ)

32. मालु पुत्र भूरा (नाम हजफ)

33. बाबूलाल पुत्र भूरा (नाम हजफ)

34. नानू पुत्र भूरा (नाम हजफ)

35. कैलाश पुत्र भूरा (नाम हजफ)

36. श्रवण पुत्र भूरा (नाम हजफ)

37. फूली बेवा भूरा (नाम हजफ)

38. छीतर पुत्र बिरदा

39. बंशी पुत्र बिरदा

40. हनुमान पुत्र कुशला (मृतक दौराने दावा) (नाम हजफ)

40/1 श्रीमति गुल्ली देवी पत्नि स्व. हनुमान (नाम हजफ)

40/2 सूनडाराम पुत्र स्व. हनुमान (नाम हजफ)

40/3 रामगोपाल पुत्र स्व. हनुमान (नाम हजफ)

40/4 रामदयाल पुत्र स्व. हनुमान (नाम हजफ)

समस्त जाति बागड़ा ब्राह्मण, निवासीयान् ग्राम विमलपुरा, हाल तहसील चौमूं जिला जयपुर।

40/5 लाड़ा देवी पुत्री स्व. हनुमान पत्नि लालचन्द, जाति बागड़ा ब्राह्मण, निवासी ग्राम राधाकिशनपुरा, तहसील आमेर, जिला जयपुर। (नाम हजफ)

40/6 नन्ही देवी पुत्री स्व. हनुमान पत्नि रामलाल, जाति बागड़ा ब्राह्मण, निवासी ग्राम नागंल लाड़ी, तहसील चौमूं, जिला जयपुर। (नाम हाजफ)

40/7 संज्या देवी पुत्री स्व. हनुमान पत्नि लक्ष्मीनारायण, जाति बागड़ा ब्राह्मण, निवासी ग्राम राधाकिशनपुरा, तहसील आमेर, जिला जयपुर। (नाम हजफ)

40/8 विमला देवी पुत्री स्व. हनुमान पत्नि रामलाल, जाति बागड़ा ब्राह्मण निवासी ग्राम राधाकिशनपुरा, तहसील आमेर, जिला जयपुर। (नाम हजए)

41. लाला पुत्र चौथू

42. रामसहाय पुत्र चौथू

43. रामू पुत्र भूरा (मृतक दौराने दावा)

43/1 मनफुली पत्नि स्व. रामू

43/2 श्रवण पुत्र स्व. रामू

समस्त जाति बागड़ा ब्राह्मण, निवासीयान् ग्राम विमलपुरा, हाल तहसील चौमूं जिला जयपुर।

43/3 कौशल्य्या पुत्री स्व. रामू पत्नि सांवरमल, जाति बागड़ा ब्राह्मण, निवासी ग्राम सबलपुरा, तहसील चौमूं, जिला जयपुर।

43/4 सन्तोष पुत्री स्व. रामू पत्नि रामेश्वर, जाति बागड़ा ब्राह्मण, निवासी ग्राम सीतापुरा, तहसील आमेर, जिला जयपुर।

43/5 आंची पुत्री स्व. रामू पत्नि बोदूराम, जाति बागड़ा ब्राह्मण, निवासी ग्राम भंभोरी, तहसील झोटवाडा, जिला जयपुर।

44. मालू पुत्र मंगला

Pethae
01/11/20
उपखण्ड अधिकारी
चौमूं (जयपुर)

जगदीश पुत्र मंगला

आंची बेवा मंगला

समस्त जाति बागडा ब्राह्मण, निवासी ग्राम विमलपुरा, तहसील चौमूँ, जिला जयपुर

7. उप पंजियक महोदय चौमूँ तहसील चौमूँ, जिला जयपुर।

8. अतिरिक्त जिलाधीश (स्टाम्प) महोदय जयपुर जिला जयपुर।

9. राजस्थान राज्य जरिये तहसीलदार महोदय तहसील चौमूँ, जिला जयपुर।


—प्रतिवादीगण

वाद बाबत घोषणा, तकासमा एवं स्थायी निषेधाज्ञा निर्णय

निर्णय दिनांक:— 03.11.2025

पत्रावली पेश हुई। इस न्यायालय के आदेश दिनांक 25.09.2025 को उक्त वाद में प्राथमिक डिक्री जारी की जाकर तहसीलदार चौमूँ को वाद में विभाजन प्रस्ताव प्रेषित करने हेतु निर्देशित किया गया था। डिक्री की पालना में तहसीलदार चौमूँ से दिनांक 31.10.2025 को कुरेजात प्राप्त हुए। पत्रावली पर अधिवक्ता उभयपक्ष द्वारा वाद मुताबिक कुरेजात स्वीकार किये जाने बाबत लिखित सहमति प्रदान की गई। पत्रावली पर अधिवक्ता उभयपक्ष के निवेदन पर अधिवक्ता उभयपक्ष की बहस सुनी गई। पत्रावली, रिकार्ड, कुरेजात रिपोर्ट दिनांक 31.10.2025, पत्रावली पर उपलब्ध दस्तावेजात का अवलोकन किया गया, बहस पर मनन किया गया, जिससे वादीगण का वाद तहसीलदार चौमूँ से प्राप्त कुरेजात रिपोर्ट दिनांक 31.10.2025 के अनुसार स्वीकार किया जाना न्यायोचित प्रतित होता है।

अतः वादीगण का वाद तहसीलदार चौमूँ से प्राप्त कुरेजात रिपोर्ट दिनांक 31.10.2025 के अनुसार स्वीकार किया जाकर पक्षकारों के मध्य अन्तिम रूप से डिक्री किया जाता है कि विवादित भूमि वाके ग्राम विमलपुरा, तहसील चौमूँ, जिला जयपुर में स्थित आराजीयात खसरा नम्बर 117 रकबा 0.75 हैक्टेयर, खसरा नम्बर 135 रकबा 1.40 हैक्टेयर, खसरा नम्बर 139 रकबा 0.98 हैक्टेयर, खसरा नम्बर 140 रकबा 0.46 हैक्टेयर, खसरा नम्बर 141 रकबा 2 68 हैक्टेयर, खसरा नम्बर 157 रकबा 0.01 हैक्टेयर, खसरा नम्बर 158 रकबा 1.68 हैक्टेयर, खसरा नम्बर 159 रकबा 0.59 हैक्टेयर, खसरा नम्बर 160 रकबा 0.55 हैक्टेयर, खसरा नम्बर 164 रकबा 0.74 हैक्टेयर, खसरा नम्बर 165 रकबा 0.41 हैक्टेयर, खसरा नम्बर 167 रकबा 0.04 हैक्टेयर, खसरा नम्बर 168 रकबा 0.02 हैक्टेयर, खसरा नम्बर 169 रकबा 0.76 हैक्टेयर, खसरा नम्बर 273 रकबा 0.18 हैक्टेयर, खसरा नम्बर 274 रकबा 2.17 हैक्टेयर, खसरा नम्बर 275 रकबा 0.01 हैक्टेयर, खसरा नम्बर 276 रकबा 2.75 हैक्टेयर, खसरा नम्बर 280/879 रकबा 0.05 हैक्टेयर, खसरा नम्बर 280/945 रकबा 0.36 हैक्टेयर, खसरा नम्बर 292 रकबा 0.23 हैक्टेयर, खसरा नम्बर 293 रकबा 0.48 हैक्टेयर, खसरा नम्बर 294 रकबा 1.88 हैक्टेयर, खसरा नम्बर 295 रकबा 1.78 हैक्टेयर, खसरा नम्बर 313 रकबा 0.05 हैक्टेयर, खसरा नम्बर 314 रकबा 2.79 हैक्टेयर, खसरा नम्बर 320 रकबा 0.50 हैक्टेयर, खसरा नम्बर 321 रकबा 0.01 हैक्टेयर, खसरा नम्बर 322 रकबा 1.56 हैक्टेयर, खसरा नम्बर 337 रकबा 0.08 हैक्टेयर, खसरा नम्बर 338 रकबा 1.00 हैक्टेयर, खसरा नम्बर 339 रकबा 0.02 हैक्टेयर, खसरा नम्बर 340 रकबा 0.92 हैक्टेयर, खसरा नम्बर 341 रकबा 0.74 हैक्टेयर, खसरा नम्बर 342 रकबा 0.07 हैक्टेयर, खसरा


अधिकारी
जयपुर

हैक्टेयर, खसरा नम्बर 694 रकबा 0.9972 हैक्टेयर, खसरा नम्बर 688 रकबा 0.7183 हैक्टेयर, खसरा नम्बर 695 रकबा 0.9537 हैक्टेयर, खसरा नम्बर 693 रकबा 0.8354 हैक्टेयर, खसरा नम्बर 697 रकबा 0.3223 हैक्टेयर, खसरा नम्बर 698 रकबा 0.2554 हैक्टेयर, खसरा नम्बर 700 रकबा 0.6090 हैक्टेयर, खसरा नम्बर 699 रकबा 0.2152 हैक्टेयर, खसरा नम्बर 666 रकबा 0.3832 हैक्टेयर, खसरा नम्बर 662 रकबा 0.1082 हैक्टेयर, कुल किता 25 का कुल रकबा 10.3211 हैक्टेयर भूमि, जो संलग्न नजरी नक्शे में दर्शाया गया है, दी जाती हैं।

4. नृसिंहदेव पुत्र रूपाराम जाति बागडा ब्राह्मण हिस्सा 1/2 बाबूलाल, रामगोपाल पि० गंगाराम पांची देवी सरजूदेवी उर्फ मन्नी देवी, माना देवी विमला देवी पुत्रियां गंगाराम हिस्सा बराबर हिस्सा 6/14 लाडा देवी पत्नी भगवान सहाय रामावतार, सुरेश पि० भगवान सहाय सीता मंजू पुत्रियां भगवान सहाय हिस्सा बराबर हिस्सा 1/14 समस्त जाति बागडा ब्राह्मण सा० देह खातेदार को खसरा नम्बर 296/1 रकबा 0.9153 हैक्टेयर, खसरा नम्बर 297 रकबा 1.5757 हैक्टेयर, खसरा नम्बर 298 रकबा 0.3918 हैक्टेयर, खसरा नम्बर 299 रकबा 0.8350 हैक्टेयर, कुल किता 04 का कुल रकबा 3.7178 हैक्टेयर भूमि, जो संलग्न नजरी नक्शे में दर्शाया गया है, दी जाती हैं।
5. प्रभू पुत्र देवाराम हिस्सा 1/3 बिलारहन लाली देवी पत्नी चौथमल राजेन्द्र पुत्र चौथमल रामलाल पुत्र चौथमल मुरली देवी गुड्डी देवी पुत्रियां चौथमल ब०हि०ब० हिस्सा 1/3 बिला रहन संज्या देवी पत्नी मदनलाल, गणेश दिनेश पि० मदनलाल, आंची रेखा ममता नानी देवी संतोष देवी ग्यारसी देवी पुत्रियां मदनलाल हिस्सा बराबर 1/3 राहिन यूको बैंक चौमूं जाति समस्त बागडा ब्राह्मण सा० देह खातेदार को खसरा नम्बर 296/2 रकबा 0.1719 हैक्टेयर, खसरा नम्बर 287 रकबा 1.5304 हैक्टेयर, खसरा नम्बर 291 रकबा 0.0632 हैक्टेयर, खसरा नम्बर 292 रकबा 0.1666 हैक्टेयर, खसरा नम्बर 289 रकबा 0.0053 हैक्टेयर, खसरा नम्बर 290 रकबा 0.2513 हैक्टेयर, खसरा नम्बर 288 रकबा 0.3363 हैक्टेयर, खसरा नम्बर 412/1 रकबा 0.0536 हैक्टेयर, कुल किता 08 का कुल रकबा 2.5786 हैक्टेयर भूमि, जो संलग्न नजरी नक्शे में दर्शाया गया है, दी जाती हैं।
6. नानूराम, प्रभात पि० त्रिलोक संज्या देवी पुत्री त्रिलोक ब०हि०ब० 1/3 जाति बागडा ब्राह्मण सा० देह खातेदार को खसरा नम्बर 409 रकबा 0.5409 हैक्टेयर, खसरा नम्बर 411 रकबा 0.0051 हैक्टेयर, खसरा नम्बर 412/2 रकबा 0.5020 हैक्टेयर, खसरा नम्बर 417/1 रकबा 0.2413 हैक्टेयर, कुल किता 04 का कुल रकबा 1.2893 हैक्टेयर भूमि, जो संलग्न नजरी नक्शे में दर्शाया गया है, दी जाती हैं।
7. रामसहाय पुत्र चौथू हिस्सा 1/4 जाति बागडा ब्राह्मण सा० देह राहिन जयपुर जिला सहकारी भूमि विकास बैंक शाखा चौमूं लाला पु. चौथू हिस्सा 1/4 जाति बागडा ब्राह्मण सा० देह खातेदार राहिन ओ०बी०सी० बैंक शाखा चौमूं मालीराम जगदीश पि० मंगला आंची देवी पत्नी मंगला मदन माता प्रभाती गीता देवी शांती देवी पुत्रियां मंगला ब० हि० बराबर 1/4 जाति बागडा ब्राह्मण सा० देह श्रवण पुत्र रामू संतोष पुत्री रामू आंची पुत्री रामू कौशल्या देवी पुत्री रामू मनफूली पत्नी रामू हि० बराबर हि० 1/4 जाति बागडा ब्राह्मण सा० देह खातेदार को

Rathore
03/11/25
उपखण्ड अधिकारी
चौमूं (जयपुर)

हैक्टेयर, खसरा नम्बर 694 रकबा 0.9972 हैक्टेयर, खसरा नम्बर 688 रकबा 0.7183 हैक्टेयर, खसरा नम्बर 695 रकबा 0.9537 हैक्टेयर, खसरा नम्बर 693 रकबा 0.8354 हैक्टेयर, खसरा नम्बर 697 रकबा 0.3223 हैक्टेयर, खसरा नम्बर 698 रकबा 0.2554 हैक्टेयर, खसरा नम्बर 700 रकबा 0.6090 हैक्टेयर, खसरा नम्बर 699 रकबा 0.2152 हैक्टेयर, खसरा नम्बर 666 रकबा 0.3832 हैक्टेयर, खसरा नम्बर 662 रकबा 0.1082 हैक्टेयर, कुल किता 25 का कुल रकबा 10.3211 हैक्टेयर भूमि, जो संलग्न नजरी नक्शे में दर्शाया गया है, दी जाती हैं।

4. नृसिंहदेव पुत्र रूपाराम जाति बागडा ब्राह्मण हिस्सा 1/2 बाबूलाल, रामगोपाल पि0 गंगाराम पांची देवी सरजूदेवी उर्फ मन्नी देवी, माना देवी विमला देवी पुत्रियां गंगाराम हिस्सा बराबर हिस्सा 6/14 लाडा देवी पत्नी भगवान सहाय रामावतार, सुरेश पि0 भगवान सहाय सीता मंजू पुत्रियां भगवान सहाय हिस्सा बराबर हिस्सा 1/14 समस्त जाति बागडा ब्राह्मण सा0 देह खातेदार को खसरा नम्बर 296/1 रकबा 0.9153 हैक्टेयर, खसरा नम्बर 297 रकबा 1.5757 हैक्टेयर, खसरा नम्बर 298 रकबा 0.3918 हैक्टेयर, खसरा नम्बर 299 रकबा 0.8350 हैक्टेयर, कुल किता 04 का कुल रकबा 3.7178 हैक्टेयर भूमि, जो संलग्न नजरी नक्शे में दर्शाया गया है, दी जाती हैं।
5. प्रभू पुत्र देवाराम हिस्सा 1/3 बिलारहन लाली देवी पत्नी चौथमल राजेन्द्र पुत्र चौथमल रामलाल पुत्र चौथमल मुरली देवी गुड्डी देवी पुत्रियां चौथमल ब0हि0ब0 हिस्सा 1/3 बिला रहन संज्या देवी पत्नी मदनलाल, गणेश दिनेश पि0 मदनलाल, आंची रेखा ममता नानी देवी संतोष देवी ग्यारसी देवी पुत्रियां मदनलाल हिस्सा बराबर 1/3 राहिन यूको बैंक चौमूं जाति समस्त बागडा ब्राह्मण सा0 देह खातेदार को खसरा नम्बर 296/2 रकबा 0.1719 हैक्टेयर, खसरा नम्बर 287 रकबा 1.5304 हैक्टेयर, खसरा नम्बर 291 रकबा 0.0632 हैक्टेयर, खसरा नम्बर 292 रकबा 0.1666 हैक्टेयर, खसरा नम्बर 289 रकबा 0.0053 हैक्टेयर, खसरा नम्बर 290 रकबा 0.2513 हैक्टेयर, खसरा नम्बर 288 रकबा 0.3363 हैक्टेयर, खसरा नम्बर 412/1 रकबा 0.0536 हैक्टेयर, कुल किता 08 का कुल रकबा 2.5786 हैक्टेयर भूमि, जो संलग्न नजरी नक्शे में दर्शाया गया है, दी जाती हैं।
6. नानूराम, प्रभात पि0 त्रिलोक संज्या देवी पुत्री त्रिलोक ब0हि0ब0 1/3 जाति बागडा ब्राह्मण सा0 देह खातेदार को खसरा नम्बर 409 रकबा 0.5409 हैक्टेयर, खसरा नम्बर 411 रकबा 0.0051 हैक्टेयर, खसरा नम्बर 412/2 रकबा 0.5020 हैक्टेयर, खसरा नम्बर 417/1 रकबा 0.2413 हैक्टेयर, कुल किता 04 का कुल रकबा 1.2893 हैक्टेयर भूमि, जो संलग्न नजरी नक्शे में दर्शाया गया है, दी जाती हैं।
7. रामसहाय पुत्र चौथू हिस्सा 1/4 जाति बागडा ब्राह्मण सा0 देह राहिन जयपुर जिला सहकारी भूमि विकास बैंक शाखा चौमूं लाला पु. चौथू हिस्सा 1/4 जाति बागडा ब्राह्मण सा0 देह खातेदार राहिन ओ0बी0सी0 बैंक शाखा चौमूं मालीराम जगदीश पि0 मंगला आंची देवी पत्नी मंगला मदन माता प्रभाती गीता देवी शांती देवी पुत्रियां मंगला ब0 हि0 बराबर 1/4 जाति बागडा ब्राह्मण सा0 देह श्रवण पुत्र रामू, संतोष पुत्री रामू, आंची पुत्री रामू कौशल्य देवी पुत्री रामू मनफूली पत्नी रामू हि0 बराबर हि0 1/4 जाति बागडा ब्राह्मण सा0 देह खातेदार को


खसरा नम्बर 936/2 रकबा 0.6647 हैक्टेयर, खसरा नम्बर 935 रकबा 0.0099 हैक्टेयर, खसरा नम्बर 937/2 रकबा 0.2685 हैक्टेयर, खसरा नम्बर 934 रकबा 0.3744 हैक्टेयर, खसरा नम्बर 463 रकबा 0.3003 हैक्टेयर, खसरा नम्बर 464 रकबा 0.7213 हैक्टेयर, खसरा नम्बर 465 रकबा 0.7868 हैक्टेयर, खसरा नम्बर 468 रकबा 0.4550 हैक्टेयर, खसरा नम्बर 467 रकबा 0.6125 हैक्टेयर, खसरा नम्बर 470 रकबा 0.0062 हैक्टेयर, खसरा नम्बर 584 रकबा 0.0895 हैक्टेयर, खसरा नम्बर 585 रकबा 0.5721 हैक्टेयर, खसरा नम्बर 586 रकबा 0.1052 हैक्टेयर, खसरा नम्बर 587 रकबा 0.1471 हैक्टेयर, खसरा नम्बर 588 रकबा 0.1938 हैक्टेयर, कुल किता 15 का कुल रकबा 5.3073 हैक्टेयर भूमि, जो संलग्न नजरी नक्शे में दर्शाया गया है, दी जाती हैं।

8. नानू पुत्र कालू हिस्सा 1/4 जाति बागडा ब्राह्मण सा० देह खातेदार राहिन ओ०बी०सी० बैंक शाखा चौमूं प्रभात पुत्र कालूराम हिस्सा 1/4 जाति बागडा ब्राह्मण सा० देह सीताराम पुत्र मंगला हिस्सा 1/8 रूडी देवी पुत्री मंगला हिस्सा 1/8 जाति बागडा ब्राह्मण सा० देह खातेदार रामकिशन पुत्र मालीराम बाबूलाल पुत्र मालीराम अनिता, नवरतन मंजू देवी पुत्रियां मालीराम प्रेम देवी पत्नी मालीराम ब० हि० बराबर 1/4 समस्त जाति बागडा ब्राह्मण सा० देह खातेदार को खसरा नम्बर 933 रकबा 0.3513 हैक्टेयर, खसरा नम्बर 946 रकबा 0.5665 हैक्टेयर, खसरा नम्बर 945 रकबा 0.2938 हैक्टेयर, खसरा नम्बर 947 रकबा 0.4172 हैक्टेयर, खसरा नम्बर 502/2 रकबा 0.1784 हैक्टेयर, खसरा नम्बर 501 रकबा 0.1681 हैक्टेयर, खसरा नम्बर 500/2 रकबा 0.6731 हैक्टेयर, खसरा नम्बर 499/2 रकबा 0.2306 हैक्टेयर, खसरा नम्बर 498 रकबा 0.4326 हैक्टेयर, खसरा नम्बर 510/1 रकबा 0.7845 हैक्टेयर, खसरा नम्बर 508 रकबा 0.2864 हैक्टेयर, खसरा नम्बर 509/1 रकबा 0.2052 हैक्टेयर, खसरा नम्बर 507 रकबा 0.0060 हैक्टेयर, खसरा नम्बर 506/1 रकबा 0.2460 हैक्टेयर, खसरा नम्बर 505/3 रकबा 0.1346 हैक्टेयर, खसरा नम्बर 936/3 रकबा 0.0970 हैक्टेयर, खसरा नम्बर 937/1 रकबा 0.1307 हैक्टेयर, कुल किता 17 का कुल रकबा 5.2020 हैक्टेयर भूमि, जो संलग्न नजरी नक्शे में दर्शाया गया है, दी जाती हैं।
9. छीतर, बंशीधर पि० विरदा हिस्सा 2/7 जगदीश पुत्र चुन्नीलाल हिस्सा 1/14 प्रभात, नानू पि० कालू हिस्सा 1/14 सीताराम पि० मंगला रूडी देवी पुत्री मंगला हिस्सा 1/28 प्रेम देवी पत्नी मालीराम बाबूलाल नवरतन रामकिशन पि० मालीराम मंजू देवी अनिता देवी पुत्रियां मालीराम हिस्सा 1/28 गणपत जगदीश बंशी राधेश्याम श्रवण पि० चौथमल हिस्सा 95/882 संतोष देवी पुत्री चौथमल हिस्सा 2/147 सुधा पत्नी सांवरमल राकेश पुत्र सांवरमल नीलम पुत्री सांवरमल हिस्सा 19/882 लालाराम रामसहाय पि० चौथू हिस्सा 1/14 श्रवण पुत्र रामू संतोष आंची कौशल्या देवी पुत्रियां रामू मनफूली पत्नी रामू हिस्सा 1/28 मालीराम जगदीश पि० मंगला आंची देवी पत्नी मंगला गीता देवी शांती देवी पुत्रियां मंगला मदन माता प्रभाती देवी हिस्सा 1/28 नृसिंहदेव पुत्र रूपाराम हिस्सा 3/56 बाबूलाल, रामगोपाल पि० गंगाराम पांची देवी सरजूदेवी उर्फ मन्नी देवी, नाना देवी विमला देवी पुत्रियां गंगाराम लाडा देवी पत्नी भगवान सहाय रामावतार, सुरेश पि० भगवान सहाय सीता मंजू पुत्रियां भगवान सहाय हिस्सा 3/56 प्रभू

Signature
02/11/20
कुपखण्ड अधिकारी
चौमूं (जयपुर)

पुत्र देवाराम लाली देवी पत्नी चौथमल राजेन्द्र रामलाल पुत्र चौथमल मुरली देवी गुड्डी देवी पुत्रियां चौथमल संज्या देवी पत्नी मदनलाल, गणेश दिनेश पि० मदनलाल, आंची रेखा ममता नानी देवी संतोष देवी ग्यारसी देवी पुत्रियां मदनलाल हिस्सा बराबर 1/14 नानूराम, प्रभात पि० त्रिलोक संज्या देवी पुत्री त्रिलोक हिस्सा 1/28 समस्त जाति बागडा ब्राह्मण सा० देह खातेदार को खसरा नम्बर 418 रकबा 0.0337 हैक्टेयर, खसरा नम्बर 696 रकबा 0.0984 हैक्टेयर, खसरा नम्बर 469 रकबा 0.1169 हैक्टेयर, खसरा नम्बर 936/1 रकबा 0.0593 हैक्टेयर, खसरा नम्बर 673 रकबा 0.0553 हैक्टेयर, खसरा नम्बर 948/2 रकबा 0.0170 हैक्टेयर, खसरा नम्बर 503/1 रकबा 0.0263 हैक्टेयर, खसरा नम्बर 504 रकबा 0.0429 हैक्टेयर, खसरा नम्बर 505/1 रकबा 0.0434 हैक्टेयर, खसरा नम्बर 506/2 रकबा 0.0120 हैक्टेयर, खसरा नम्बर 509/2 रकबा 0.0216 हैक्टेयर, खसरा नम्बर 510/2 रकबा 0.0398 हैक्टेयर, कुल किता 12 का कुल रकबा 0.5666 हैक्टेयर भूमि, जो संलग्न नजरी नक्शे में दर्शाया गया है, दी जाती हैं।

अतः उपरोक्तानुसार राजस्व जमाबन्दी में अंकन स्वीकार किया जाकर पृथक-पृथक खाते कायम किये जाकर लगान फाटनी अलग-अलग की जावें। रहन इत्यादि हो तो बदस्तूर रखा जावें। तहसीलदार (भू.अ.) चौमूं के जरिये पत्राक/भू०अ०/2025/8415 दिनांक 31.10.2025 के द्वारा प्राप्त विधिक विभाजन प्रस्ताव व इसके संलग्न नजरी नक्शा मय कुर्रेजात रिपोर्ट को अन्तिम डिकी का भाग बनाया जाता है। इसी अनुसार पर्चा डिकी जारी हों। पत्रावली फैसल शुमार होकर बाद तकमील दाखिल दफ्तर हो।


01/11/25
दिलीप सिंह अधिकारी
आर.ए.एस चौमूं (जयपुर)

उपखण्ड अधिकारी चौमूं, जयपुर