

फर्द अहकाम

नाम न्यायालय



केस संख्या

69/2021

कजोड नरेंद्र
उपाध्यक्ष

बनाम
माधिकादी

नामकल नरेंद्र
पुनर्वापक

क्रम संख्या	दिनांक आज्ञा या कार्यवाही	आज्ञा विस्तृत रूप से
		<p>प्राप्ती ही वकील प्राप्तीगण की वरत छुनी गरी वरत जमावली का मवल्लेकन विषय जमावली वार्ड मादिक हेर डिनांक 14/11/21 की परत हो।</p> <p style="text-align: right;"></p>
	<p>14/11/25</p>	<p>जमावली परत ही वकील प्राप्तीगण जमावली मादिक के विचारकीत ही जमावली का मवल्लेकन विषय वरत वरत का परत विषय मवल्लेकन मवल्लेकन फाने 5 वरत का मनन फाने पर प्राप्तीगण का शौकीत पर मादिक हेर (131, 132, 136 राजन पू राजन माधिकादी की मादिक रवत के लकीफ विषय पारत ही वरत विरुद विरुद प्रवक मे विरुद पारत शादिक विरुद विषय गण। विषय मादिक परत जमाना उपनाम गण। जमावली फाने 23 मवल्लेकन वरत के वरत वरत प्रति दादिक परत हो।</p> <p style="text-align: right;"></p>



न्यायालय उपखण्ड अधिकारी, जमवारामगढ, जिला जयपुर, राजस्थान
पीठासीन अधिकारी : श्री ललित मीना RAS

मिसल नं.
69/2021

दायर दिनांक
12.04.2021

तारीख फैसला
14.11.2025

1. कजोड पुत्र प्रभू
2. बाबू पुत्र प्रभू

समस्त जाति मीणा निवासी ग्राम बिलोद तहसील जमवारामगढ जिला जयपुर।

प्रार्थीगण

बनाम

1. राज्य सरकार जरिये तहसीलदार जमवारामगढ, तहसील जमवारामगढ जिला जयपुर।
2. प्रभाती देवी पत्नि सुखदेव जाति मीणा निवासी ग्राम बिलोद तहसील जमवारामगढ जिला जयपुर।

प्रार्थीगण

उपस्थित अभिभाषक

श्री सत्यपाल गुर्जर :- वकील प्रार्थीगण।

प्रार्थना पत्र अन्तर्गत धारा 131, 132, 136 राज0 भू राजस्व अधिनियम
बाबत नक्शा दुरुस्ती

-:निर्णय :-

प्रार्थीगण ने जरिये अधिवक्ता यह प्रार्थनापत्र विरुद्ध अप्रार्थी अन्तर्गत धारा 131, 132, 136 राज0 लैण्ड रेवन्यू एक्ट के तहत पेश कर निवेदन किया कि प्रार्थीगण की खातेदारी भूमि खसरा नम्बर 563 रकबा 0.5500 है0 के साबिक खसरा नम्बर 475 रकबा 2 बीघा 3 बिस्वा ग्राम बिलोद तहसील जमवारामगढ में स्थित है। व अप्रार्थी सं0 2 की भूमि खसरा नम्बर 562 रकबा 0.5400 है0 के साबिक खसरा नम्बर 474 थे पूर्व राजस्व नक्शों तरमीम शुदा स्थित थी उक्त अनुसार ही प्रार्थीगण मौके पर अपनी खातेदारी भूमि पर काबिज काश्त है। दौराने सेटलमेंट प्रार्थीगण की भूमि खसरा नम्बर 475 रकबा 2 बीघा 3 बिस्वा के नवीन खसरा नम्बर 563 रकबा 0.5500 है0 बनाये गये दौराने सेटलमेंट पूर्व खसरा नम्बर 475 के राजस्व नक्शे की भूमि को नवीन नक्शों में अप्रार्थी सं0 2 की खातेदारी भूमि खसरा नम्बर 562 रकबा 0.5400 है0 में समाहित कर अप्रार्थी सं0 2 की खातेदारी भूमि 562 के राजस्व नक्शों में सम्पूर्ण को अंकित कर दिया व प्रार्थीगण की खातेदारी भूमि 563 को भूमि खसरा नम्बर 564 के राजस्व नक्शे में एक साथ अंकित कर दिया गया जबकि पूर्व राजस्व नक्शों में खसरा नम्बर 563 वर्तमान खसरा नम्बर 562 के दक्षिण दिशा में अंकित रहा है। अप्रार्थी सं0 2 ने सेटलमेंट कर्मचारियों से मिलीभगत कर प्रार्थीगण की भूमि को हडपने की नियत से प्रार्थीगण की पूर्व नक्शे में तरमीम शुदा भूमि को स्वयं की भूमि खसरा नम्बर 562 में मिलाते हुये राजस्व नक्शे में गलत तरमीम करवा लिया व प्रार्थीगण की खातेदारी भूमि खसरा नम्बर 563 को खसरा नम्बर 564 के साथ गलत रूप से तरमीम करवा दिया अप्रार्थी सं0 2 व सेटलमेंट कर्मचारियों को पूर्व राजस्व नक्शे के विपरित की पूर्व राजस्व नक्शे में तरमीम शुदा भूमि को अप्रार्थी सं0 2 की भूमि खसरा नम्बर 562 में समाहित कर राजस्व नक्शा तरमीम करने का कोई विधिक अधिकार प्राप्त नहीं है। राजस्व नक्शे की उक्त त्रुटि को दुरुस्त करवाने हेतु उक्त प्रार्थना पत्र पेश करना आवश्यक हुआ। दिनांक 20.03.2021 को अप्रार्थी सं0 2 प्रार्थीगण की खातेदारी भूमि खसरा नम्बर 563 पर आये व प्रार्थीगण की पूर्व नक्शे तरमीम शुदा भूमि पर लकड़ीया व बल्लीया गाड कर की गई तारफैन्सीग को जबरन हटाने लगे। अतः उक्त भूमि खसरा नम्बर 563 रकबा 0.5500 है0 के वर्तमान राजस्व नक्शों में हुई त्रुटि को दुरुस्त कर खसरा नम्बर 564 के राजस्व नक्शों


(५२)

मे किये गये गलत अंकन को हटाकर खसरा नम्बर 562 के वर्तमान राजस्व नक्शों में पूर्व राजस्व नक्शों के अनुसार खसरा नम्बर 563 का अंकन कर वर्तमान राजस्व नक्शों को दुरुस्त कर पूर्व नक्शों अनुसार नक्शा कायम किये जाने के आदेश प्रदान करने की कृपा करें।

उक्त प्रार्थना पत्र दर्ज रजिस्टर किया गया तथा अप्रार्थीगण की तलबी जारी की गई। अप्रार्थीगण को तलबी जरिये रजि० ए० डी से करवाये जाने की समग्र सूचना होने के बावजूद भूमि उपस्थित नहीं हुये। इनको बार-बार आवाज लगवाई गई तथा इन्तजार किया गया लेकिन उपस्थित नहीं। अतः अप्रार्थी सं० 2 के विरुद्ध एक तरफा कार्यवाही अमल में लाई जाती है। अप्रार्थी सं० 1 (पैरोकार सरकार) ने अपने पत्रांक/एल०आर०/25 /6837 दिनांक 27.08.25 द्वारा जवाब/रिपोर्ट पेश की। जिसे शामिल मिसल किया गया। पैरोकार सरकार ने जवाब में निवेदन किया कि ग्राम बिलोद के खसरा नम्बर 563 रकबा 0.55 है० किस्म चाही ए कजोड पुत्र प्रभू हि० 1/2 राहिन पंजाब नेशनल एण्ड सिंध बैंक शाखा कूकस, बाबू पुत्र प्रभू हि० 1/2 जाति मीणा सा०देह खातेदार राहिन पंजाब एण्ड सिंध बैंक शाखा कूकस में राजस्व रिकार्ड दर्ज है। खसरा नम्बर 563 वर्तमान नक्शों की प्रति प्रमाणित खसरा नम्बर 563 की भूमाप संन 2002-2 संवत 2059-60 प्रमाणित प्रतिलिपि उप तहसीलदार धौला मिलान क्षेत्रफल प्रति संलग्न है। पूर्व नक्शों अनुसार खसरा नम्बर 563 की नक्शा दुरुस्ती किया जाना अपेक्षित है।

वकील प्रार्थीगण व पैरोकार सरकार की बहस सुनी गई। बहस सुनने व पैरोकार सरकार के जवाब एवं पत्रावली में उपलब्ध प्रार्थना पत्र एवं जवाब प्रार्थना पत्र तथा अन्य दस्तावेजात का अवलोकन करने पर प्रार्थी द्वारा प्रस्तुत प्रार्थना पत्र अन्तर्गत धारा 131, 132, 136 राजस्थान मू राजस्व अधिनियम को स्वीकार किया जाता है तथा तहसीलदार जमवारामगढ को आदेश दिये जाते है कि ग्राम बिलोद, तहसील जमवारामगढ, जिला जयपुर में स्थित वर्तमान खसरा नम्बर 563 की वर्तमान राजस्व नक्शों की तरमीम को पूर्व नक्शे अनुसार दुरुस्त कर नवीन नक्शा कायम किया जावे।

निर्णय मेरे द्वारा टंकित करवाया जाकर आज दिनांक 14.11.2025 को खुले न्यायालय में सुनाया गया।


उपखण्ड अधिकारी
जमवारामगढ