



फर्द अहकाम

रामनिवास बनाम साकार

उपखण्ड अधिकारी जमवारामगढ

नाम न्यायालय
कस संख्या 21/2022

कस संख्या	दिनांक आज्ञा या कार्यवाही	आज्ञा विस्तृत रूप से	विशेष विवरण
	16/7/24	पञ्जाबली पेर, डूडी। वकील उपल पत्र उप P.O. का माल काल के बस लेने के पञ्जाबली डूडी-डारण दिनांक 30/7/24 का पेर के। 	
	30/7/24	पञ्जाबली पेर, डूडी। वकील उपल पत्र उपल वकील उपल पत्रों की पुनः अहम इनी गरीतका पञ्जाबली का मालकेकत सिद्ध गण। पञ्जाबली वाले व माडेरे, डेडु दिनांक 12/8/24 का पेर के। 	
	12/8/24	पञ्जाबली पेर, डूडी। वकील उपल पत्र उपल पञ्जाबली माडेरे के विन्यातकीत है। पञ्जाबली के उपलपध शर्तों का शर्तित पत्र तशगीलडाट रिपोर्ट के माल दातविजात का मालकेकत करने पर के अहम का अहम करने पर शर्तों काय पत्रुत शर्तित पत्र अनुरोध धात 131, 136 एल. माट. एकेट की स्वीकार। सिद्ध गण है नया विस्तृत निर्णय प्रकाश के लिखा जाकर शामिल जिसेक सिद्ध गण। निर्णय मात 48 इपलात इनाम गण। पञ्जाबली केवल उपल डेकटपुत्र के कर के नया 9/8/24 दिनांक के पत्र	

उपखण्ड अधिकारी
जमवारामगढ जिला-जयपुर



Y3

न्यायालय उपखण्ड अधिकारी, जमवारामगढ़, जिला जयपुर ग्रामीण
पीठासीन अधिकारी : श्री ललित मीना RAS

मिसल नं.
21/2022

तारीख दायर
22/02/2022

तारीख फैसला
12.08.2024

1. रामनिवास पुत्र हरसहाय जाति मीणा निवासी नांगलतेजसिंह, तहसील जमवारामगढ़, जिला जयपुर।

प्रार्थी

बनाम

- राज सरकार जरिए तहसीलदार तहसील आंधी, जमवारामगढ़, जिला जयपुर।
- रामकरण पुत्र भौरया
- रामदयाल पुत्र भौरया
- पार्वती पत्नि भौरया
जाति मीणा निवासी ग्राम नांगलतेजसिंह, तहसील आंधी, तहसील जमवारामगढ़, जिला जयपुर।
- सुरेश कुमार पुत्र नारायण
- मुकेश कुमार पुत्र नारायण
जाति मीणा निवासी ग्राम कुशलपुरा, रायसर, तहसील आंधी, तहसील जमवारामगढ़, जिला जयपुर।

अप्रार्थीगण

उपस्थित अभिभाषक

- श्री महेश शर्मा - वकील प्रार्थी।
श्री रामस्वरूप शर्मा - वकील अप्रार्थी सं० 5 व 6

प्रार्थना पत्र बाबत नक्शा दुरुस्तीकरण
अन्तर्गत धारा 131, 136 लैण्ड रेवन्यू एक्ट

—:निर्णय :-

प्रार्थी ने जरिये अधिवक्ता यह प्रार्थना पत्र विरुद्ध अप्रार्थीगण नक्शा तरमीम दुरुस्ती अन्तर्गत धारा 131, 136 लैण्ड रेवन्यू एक्ट के तहत पेश कर निवेदन किया कि वाके ग्राम नांगलतेजसिंह पटवार हल्का मंहगी तहसील जमवारामगढ़ जिला जयपुर में कृषि भूमि साबिक खसरा नम्बर 62 रकबा 29 बीघा 03 बिस्वा के मिन खसरा नम्बर 62/109 रकबा 5 बीघा 12 बिस्वा भूमि हाल नवीन खसरा नम्बर 142 रकाब 1.4200 है० अनुसार प्रार्थी के खातेदारी अनुसार स्थित है। जिसके राजस्व नक्शों में प्रार्थी के खातेदारी के रकबा बरार एवं प्रार्थी के कब्जे काश्त व हक अधिकार के विपरित त्रुटिपूर्ण तरमीम होने से आगे वादग्रस्त भूमि है। साबिक खसरा नम्बर 62 रकबा 29 बीघा 03 बिस्वा के मिन खसरा नम्बर 62/109 रकबा 5 बीघा 12 बिस्वा भूमि को बतौर खातेदार अप्रार्थी सं० 1 लगायत 3 के हकपूर्वक भौरया पुत्र नानगा ने प्रार्थी के पिता हरसहाय पुत्र सुजाराम के हित में जरिये पंजिकृत विक्रय पत्र विक्रय कर दिया, जिसके आधां पर खातेदारी अंकित होने पर खसरा नम्बर 62/109 रकबा 5 बीघा 12 बिस्वा की पासबुक जारी की गइ। जिसके वर्तमान खसरा नम्बर 142 रकबा 1.42 है० है। जिसके बतौर विरासत प्रार्थी खातेदार है। जिसके विरुद्ध अप्रार्थीगण का कोई लेना देना व संबंध सरोकार नहीं है। उक्तरोकत वर्णित प्रार्थी की पैतृक खातेदारी भूमि के पश्चात खसरा नम्बर 62 रकाब 23 बीघा 11 बिस्वा नवीन खसरा नम्बर 139 रकाब 5.91 है० मुताबिक मिलान क्षेत्रफल कायम है। साबिक खसरा नं० 62 रकबा 23 बीघा 11 बिस्वा में से बतौर खातेदार

उपखण्ड अधिकारी
जमवारामगढ़ जिला-जयपुर

अप्रार्थी सं० 1 ने अप्रार्थी सं० 5 व 6 के पिता नारायण पुत्र भगता के हित में रकबा 1 बीघा 2 बिस्वा भूमि अर्थात् रकबा 0.28 है० सन 1999 के विक्रय कर दिया। जिसके अनुशरण में वर्तमान खसरा नं० 139 रकबा 5.63 है० एवं खसरा नम्बर 174/139 रकबा 0.28 है० मुताबिक राजस्व रिकार्ड अप्रार्थीगण सं० 2 लगायत 6 के खातेदारी अंकित हुई है। प्रार्थी की खातेदारी भूमि खसरा नम्बर 142 साबिक खसरा नम्बर 62/109 के खातेदारी रकबा बरासी के विपरीत लिपिकीए त्रुटि के द्वारा राजस्व नक्शों की तरमीम करते हुए प्रार्थी की खातेदारी भूमि को वर्तमान खसरा नम्बर 139 रकबा 5.63 है० एवं खसरा नम्बर 174/139 रकबा 0.28 है० मुताबिक राजस्व रिकार्ड अप्रार्थीगण सं० 2 लगायत 6 के खातेदारी अंकित हुई है। प्रार्थी की खातेदारी भूमि खसरा नम्बर 142 साबिक खसरा नम्बर 62/109 के खातेदारी रकबा बरासी के विपरीत लिपिकीए त्रुटि के द्वारा राजस्व नक्शों की तरमीम करते हुए प्रार्थी की खातेदारी भूमि को वर्तमान खसरा नम्बर 139 साबिक खसरा नम्बर 62 के नक्शों त्रुटिपूर्ण तरमीम कर दिया गया। जिससे वर्तमान खसरा नम्बर 142 में प्रार्थी अपने खातेदारी रकबा बरासी अनुसार राजस्व नक्शों में तरमीम कराने एवं तदानुसार खसरा नम्बर 139 के राजस्व नक्शों को दुरुस्त कराने का प्रार्थी अधिकारी है। खसरा नम्बर 142 के राजस्व नक्शों में खातेदारी के रकबा से भूमि कम है तथा खसरा नम्बर 139 के राजस्व नक्शों में प्रार्थी खातेदारी भूमि शामिल होकर तरमीम है। इस प्रकार से प्रार्थी के खसरा नम्बर 142 की भूमि वर्तमान खसरा नम्बर 139 के नक्शों शामिल है तथा वर्तमान खसरा नम्बर 139 के नक्शों में शामिल होकर स्थित है। बुकि खसरा नम्बर 139 रकबा 5.91 है० में से रकबा 0.28 है० भूमि अप्रार्थी सं० 5 व 6 के खातेदारी में अंकित होकर जमाबन्दी खतौनी राजस्व विभाग द्वारा परिशोधन किया गया है। लेकिन अप्रार्थी सं० 5 व 6 अपने खसरा नम्बर 174/139 में अपनी भूमि की नवीन तरमीम कराने एवं प्रार्थी को मीके कब्जे से बेदखल करने पर आमदा फिराद है, जिसका अधिकार अप्रार्थी सं० 5 व 6 को नहीं है। वर्तमान खसरा नम्बर 142 के वर्तमान नक्शों के पूर्व व दक्षिण दिशा में खसरा नम्बर 139 के नक्शों त्रुटिपूर्ण तरमीम द्वारा शामिल प्रार्थी की भूमि को खसरा नम्बर 142 के वर्तमान नक्शों में शामिल कर खातेदारी के रकबा बरासी अनुसार नक्शों में कमीपूर्ति के द्वारा तरमीम कराने का प्रार्थी अधिकारी है तथा अप्रार्थी सं० 5 व 6 की खातेदारी भूमि खसरा नम्बर 174/139 के राजस्व नक्शों को खसरा नम्बर 139 के नक्शों में मुताबिक रकबा बरासी तरमीम किया जाना चाहिए। जिसके अनुसार ही वर्तमान खसरा नम्बर 139, 174/139 एवं 142 के राजस्व नक्शों के रकबा बरासी अनुसार तरमीम कायम करना चाहिए, जो कि राजस्व विभाग की लिपिकीये त्रुटि व भूल रही है। अतः ग्राम नांगलतेजसिंह में हाल खसरा नम्बर 142 रकबा 1.42 है० के रकबा बरासी अनुसार तरमीम करने के आदेश दिया जाकर खसरा नम्बर 142 के वर्तमान नक्शों को पूर्व एवं दक्षिण दिशा में खातेदारी रकबा बरासी अनुसार बढात हुए खसरा नम्बर 139 के राजस्व नक्शों में दुरुस्तीकरण करने के आदेश फरमावे।

उक्त प्रार्थना पत्र दर्ज रजिस्टर किया गया तथा अप्रार्थीगण की तलबी जारी की गई। अप्रार्थी सं० 5 व 6 की ओर से अधिवक्ता श्री रामस्वरूप शर्मा ने उपस्थित होकर बकालतनामा पेश किया। अप्रार्थी सं० 2 लगायत 4 अनुपस्थित। इनको बार-बार आवाज लगवाई गई तथा इन्तजार किया गया। लेकिन उपस्थित नहीं। अतः अप्रार्थी सं० 2 लगायत 4 के विरुद्ध एक तरफा कार्यवाही अमल में लाई जाती है।

अप्रार्थी सं० 1 (पैरोकार सरकार तहसीलदार) ने उपस्थित होकर अपने पत्र क्रमांक / आर. टी./2024/64 दिनांक 07.02.24 द्वारा जवाब/रिपोर्ट पेश किया जो अन्य मुकदमा नं० 84/2019 बउनवान नारायण बनाम सरकार वगै० में संलग्न है। पैरोकार सरकार ने रिपोर्ट/जवाब में निवेदन किया गया कि मुताबिक राजस्व रिकार्ड जमाबन्दी संवत् 2076 ग्राम नांगलतेजसिंह के हाल खसरा नम्बर 142 रकबा 1.42 है किस्म चाही प्रेम देवी पत्नि हरसहाय हिस्सा 1/2 व रामनिवास पुत्र हरसहाय हि० 1/2 जाति मीना सा०देह के नाम दर्ज रिकार्ड है तथा हाल खसरा नम्बर 139 रकबा 5.91 है० किस्म चाही 1 जमाबन्दी अनुसार नारायण पुत्र भक्ता हिस्सा 28/591 व रामकरण, रामदयाल पि० भौरया, पार्वती पत्नी भौरया के नाम दर्ज रिकार्ड है। मुताबिक मिलान क्षेत्रफल अनुसार हाल खसरा नम्बर 139 रकबा 5.91 है० के साबिक खसरा नम्बर 62/109 रकबा 5.91 है० से बने है तथा हाल खसरा नम्बर 142 रकबा 1.42 है० के साबिक खसरा नम्बर 62/109 रकबा 1.42 है० से बने है। मुताबिक खतौनी एकीकरण के साबिक खसरा नम्बर 62 रकबा 29 बीघा 03 बिस्वा भौरया पुत्र नानगा जाति मीना सा०देह के नाम राजस्व रिकार्ड दर्ज रहा है। तत्पश्चात नामा० सं० 43 जरिये विक्रय पत्र से साबिक खसरा नम्बर 62 कुल रकबा 29 बीघा 3 बिस्वा में से 5 बीघा


12 विस्वा भूमि हरसहाय पुत्र सूजा जाति मीना सा०देह क नाम दर्ज रिकार्ड होकर अमल हुई तथा शेष रकबा 23 बीघा 11 विस्वा बदस्तुर खातेदार भौरया पुत्र नानगा के नाम राजस्व रिकार्ड दर्ज रही तत्पश्चात खातेदार भौरया फौत होने के कारण जंरिय विरासत खसरा नम्बर 62 रकबा 23 बीघा 11 विस्वा भूमि रामकरण पुत्र भौरया के नाम, राजस्व रिकार्ड दर्ज हुई तत्पश्चात खातेदार रामकरण पुत्र भौरया के द्वारा 23 बीघा 11 विस्वा भूमि में से 1 बीघा 02 विस्वा भूमि नारायण पुत्र भगता जाति मीना सा०देह के पक्ष में किये जाने पर नामा० सं० 85 दिनांक 23.09.1999 दर्ज व स्वीकृत होकर राजस्व रिकार्ड अमल हुआ तत्पश्चात नामा० सं० 173 दिनांक 03.01.2010 जरिये डिकी आदेश खसरा नम्बर 62 रकबा 22 बीघा 09 विस्वा रामकरण पुत्र भौरया के हिस्से पूर्ण के वजाय रामकरण पुत्र भौरया हिस्सा 1/3 रामदयाल हि० 1/3 पार्वती पत्नी भौरया हि० 1/3 के नाम दर्ज रिकार्ड हुई। साविक खसरा नम्बर 62 रकबा 29 बीघा 03 विस्वा में 5 बीघा 12 विस्वा हरसहाय पुत्र सूजा जिसका खसरा नम्बर 62/109 डाले गये एवं हाल खसरा नम्बर 142 रकबा 1 42 है० मिलान क्षेत्रफल अनुसार है जबकि साविक खसरा नम्बर शेष रकबा 23 बीघा 11 विस्वा में 1 बीघा 2 विस्वा नारायण पुत्र भगता खसरा नम्बर 62/2 डाले गये एवं हाल खसरा नम्बर 174/139 जमाबन्दी दर्ज है। उक्त खसरा नम्बर 174/139 रकबा 0.28 है० व खसरा नम्बर 139 रकबा 5.63 है० को हाल में डीआईएलएमपी के तहत वन टू वन मैपिंग उत्पन्न तरमीम समस्या के कारणवश एक खसरा नम्बर 139 रकबा 5.91 है० (0.28+5.63) किया गया। गत साविक नक्शा एकीकरण में साविक खसरा नम्बर 62 एक ही खसरा नम्बर तरमीम शुदा था, साविक नक्शों में बेचान से बने नये साविक खसरा नम्बर 62/2, 62/109 तरमीम नहीं है, तत्पश्चात भू प्रबंध विभाग द्वारा वाद सेटलमेंट उक्त खसरा नम्बर 62/109 के नये हाल खसरा नम्बर 142 की तरमीम की गई जो मुताबिक जमाबन्दी रकबा व मौका अनुसार नहीं है। हाल राजस्व नक्शों में खसरा नम्बर 139 की रकबा बरारी करने पर 6.18 है० रकबा प्राप्त होता है जबकि राजस्व रिकार्ड दर्ज रकबा 5.91 है० है तथा हाल खसरा नम्बर 142 की रकबा बरारी करने पर लगभग 1.20 है० रकबा प्राप्त होता है जबकि जमाबन्दी में दर्ज रकबा 1.42 है० है। उक्त खसरा नम्बर 142 के मौके पर संलग्न नक्शा उत्तर दिशा में अप्रार्थीगण नारायण बनाम सरकार का लगभग 0.28 है० भूमि पर कब्जा काशत है। हाल राजस्व नक्शों में खसरा नम्बर 142 की तरमीम जमाबन्दी रकबे से लगभग 0.22 है० कम है एवं आंशिक तरमीम मौके अनुसार नहीं है। मुताबिक जमाबन्दी रकबा व मौका अनुसार हाल खसरा नम्बर 139, 174/139 व 142 की तरमीम दुरुस्त किये जाने योग्य है। मुताबिक जमाबन्दी रकबा व मौकानुसार हाल राजस्व नक्शों संलग्न नजरी नक्शानुसार हाल खसरा नम्बर 139 रकबा 5.63 है०, खसरा नम्बर 174 रकबा 0.28 है०, खसरा नम्बर 142 रकबा 1.42 है० की तरमीम दुरुस्त किये जाने योग्य है।

वकील अप्रार्थी सं० 5 व 6 ने जवाब न देकर सीधी बहस की। वकील उभय पक्षों की बहस सुनी गई तथा पत्रावली में उपलब्ध प्रार्थी के प्रार्थना पत्र, पैराकार सरकार के जवाब एवं अन्य दस्तावेजात का अवलोकन करने पर हम प्रस्तुत प्रार्थना पत्र अन्तर्गत धारा 131, 136 लैण्ड रेवन्यू एक्ट को स्वीकार करना उचित समझते हैं।

अतः प्रार्थीगण द्वारा प्रस्तुत प्रार्थना पत्र अन्तर्गत धारा 131, 136 लैण्ड रेवन्यू एक्ट को स्वीकार किया जाकर वादग्रस्त भूमि ग्राम नांगलतेजसिंह, पटवार मण्डल मंहगी, तहसील आंधी में स्थित भूमि खसरा नम्बर 139 रकबा 5.63 है०, खसरा नम्बर 174 रकबा 0.28 है० व खसरा नम्बर 142 रकबा 1.42 है० को मुताबिक जमाबन्दी रकबा व मौकानुसार हाल राजस्व नक्शों में मुताबिक तहसीलदार रिपोर्ट के संलग्न नजरी नक्शों अनुसार नक्शा दुरुस्त करने के आदेश तहसीलदार आंधी को दिये जाते हैं।

निर्णय की प्रति तहसीलदार आंधी को पालनार्थ हेतु भिजवाई जाकर पत्रावली फैसल शुमार होकर नम्बर से कम हो पत्रावली दाखिल दफतर हो

निर्णय मेरे द्वारा टंकित करवाया जाकर आज दिनांक 12.08.2024 को खुले न्यायालय में सुनाया गया।


उपस्थित न्यायाधिकारी
जमदारा मण्डल जमदारा मण्डल