


फर्द अहकाम

हनुमान फाइल बनाम नारायण लाल

उपखण्ड अधिकारी जमवाराभगद

संख्या 328/2024

दिनांक आज्ञा या कार्यवाही	आज्ञा विस्तृत रूप से	विशेष विवरण
21/10/24	<p>पत्रावली पेश हुई। वकील उपस्थित हुए। पत्रावली में आदेशों के बावजूद भी पत्रावली में कोई भी बात-बात मातापिता लगाए गए नए इन्होंने किया गया लेकिन रुपों नहीं। मात्र: पत्रावली में के विरुद्ध एक बंदक कार्यवाही आदेश में माई माई ही वकील अपात्री कि 3 के पत्रावली आपत्ति 50 पर पेश किया। जिस शामिल जिस किताबों। वकील पत्रावली में आपत्ति का पत्रावली नहीं डेकर भी ही वहां कले का निवेदन किताब वकील उपस्थित की वहां आपत्ति के पत्रावली पर 21/10/24 पर हुई गई। पत्रावली को अवलोकन किताब गलत। पत्रावली वाले आदेश हेतु दिनांक 22/10/24 को पेश है।</p>	<p style="text-align: right;">  उपखण्ड अधिकारी जमवाराभगद </p>
22/10/24	<p>पत्रावली पेश हुई। वकील उपस्थित हुए। पत्रावली आदेश में विचारणीय है। पत्रावली में उपलब्ध पत्रावली के पत्रावली पर, पत्रावली पेशकृत, पत्रावली आपत्ति की पर के अन्तर्गत</p>	

फर्द अहकाम

इस प्रकार के फर्द बनाम

नाम के फर्द

नाम पंथायालय

उपखण्ड

अधिकारी

केस संख्या

१२८/२०२५

क्रम संख्या	दिनांक आज्ञा या कार्यवाही	आज्ञा विस्तृत रूप से
		<p>मुझे अवगत कराया गया कि श्री अशोक कुमार पटेल की वरिष्ठ का अंतराकरण का अकील का पता १०३ ६१० प्रभुपुर मापानि खासि वी पानी है अथवा पानी ६१० प्रभुपुर अथवा अथवा ६१० २५११ राजप का अतिरिक्त की हकीकत विचार है। जमानती के विद्वान विचार प्रत्यक्ष में लिखा जा कर शांति मिलने के लिए गये। निर्णय आज्ञा में उतारना उतारना गये। जमानती के अंतर्गत उतारना न्याय में कर के तब तक वापस शांति कर के</p>

उपखंड अधिकारी
 जमानती नगर

73



न्यायालय उपखण्ड अधिकारी, जमवारामगढ़, जिला जयपुर ग्रामीण
पीठासीन अधिकारी : श्री ललित मीना RAS

मिसल नं.
328/2024

तारीख दायर
08/08/2024

तारीख फंसला
22/10/2024

— उनवान —

अनुमान सहाय पुत्र दूलाराम बलाई आयु 46 वर्ष, निवासी दीपोला, ग्राम भेदराजसिंहपुरा, तहसील जमवारामगढ़, जिला जयपुर, राजस्थान।

प्रार्थी

बनाम

गधूलाल पुत्र नारायण लाल, जाति धोबी, निवासी ग्राम कानोता, तहसील वस्सी, जिला जयपुर।
राज्य सरकार जरिये तहसीलदार जमवारामगढ़, जिला जयपुर।
गुल्या पुत्र गंगाबक्श जाति हरियाणा ब्राहमण, निवासी ग्राम दीपपुरा, तहसील आंधी।

अप्रार्थीगण

उपस्थित अभिभाषक

श्री राजेश कुमार पारीक — वकील प्रार्थी।

प्रार्थनापत्र बाबत अन्तर्गत धारा 251-ए राज.काश्तकारी अधिनियम 1955

—:निर्णय :-


प्रार्थी ने जरिये अधिवक्ता श्री राजेश कुमार पारीक के प्रार्थना पत्र विरुद्ध अप्रार्थीगण पेश कर नेवेदन किया कि ग्राम दीपपुरा पटवार हल्का चावण्डिया, तहसील आंधी में भूमि खसरा नम्बर 10 रकबा 1.2700है० खातेदारी की भूमि स्थित है। जो खातेदारान पूरणमल, भौरी, हुकुमचन्द की खातेदारी भूमि थी, जिसे दिनांक 11.07.2024 को जरिये रजिस्टर्ड सेल डीड कय कर कब्जा मौके पर प्राप्त कर लिया है और वेधिक रूप से प्रार्थी उक्त भूमि का खातेदार हो गया है। अप्रार्थी की खातेदारी भूमि खसरा नम्बर 13 रकबा 1.2600है० ग्राम दीपपुरा पटवार हल्का चावण्डिया, तहसील आंधी में स्थित है, जो कि मुख्य सडक डामर रोड खसरा नम्बर 15 एवं 20 से लगती है। खसरा नम्बर 15 एवं 20 डामर रोड से खसरा नम्बर 13 के उत्तर और पश्चिम की सीव से लगता 30 फुट का रास्ता प्रार्थी की भूमि खसरा नम्बर 10 में आने-जाने हेतु उपलब्ध है, जिसे संलग्न नजरी नक्शों मौके में लाल रंग से दर्शाया गया है। खसरा नम्बर 13 में जो लाल रंग से दर्शित रास्ते की भूमि है उसके उत्तर में खसरा नम्बर 14 गैर खातेदारी की है और खसरा नम्बर 10 और 13 के पश्चिम दिशा में खसरा नम्बर 9 गैर मुमकिन नाले की भूमि है। उक्त खसरा नम्बर 13 में जो संलग्न नक्शों में लाल रंग से दर्शित स्थान रास्ते की भूमि के रूप में खसरा नम्बर 10 के पूर्व खातेदारों के उपयोग में आ रहा था। वही रास्ता खसरा नम्बर 10 में आने-जाने हेतु काम आ रहा है। इसके अतिरिक्त खसरा नम्बर 10 में अन्य कोई रास्ता उपलब्ध नहीं है। अतः प्रार्थी की खातेदारी भूमि खसरा नम्बर 10 रकबा 1.2700है० में आने जाने हेतु 30 फीट चौड़ाई का रास्ता खसरा नम्बर 13 की उत्तरी पश्चिमी सीमा से जिसे प्रार्थना पत्र के साथ संलग्न नजरी नक्शों मौके में लाल रंग से दर्शाया गया है, प्रार्थी को उपलब्ध करवाते हुये उक्त रास्ता कायम कर उक्त भूमि को खसरा नम्बर 13 से पृथक किया जाकर रास्ते की भूमि दर्ज की जाने की कृपा करें।

उपखण्ड अधिकारी
जमवारामगढ़

प्रार्थना पत्र अन्तर्गत धारा 251ए राज0 काश्तकारी अधि0 को दर्ज रजिस्टर कर अप्रार्थीगण को नोटिस जारी कर जरिये रजिस्टर्ड डाकर से तलब किया गया। वकील प्रार्थी ने प्रार्थना पत्र अन्तर्गत आदेश 1 नियम 10 सी0पी0सी0 अप्रार्थी सं0 3 की ओर से दिनांक 29.08.24 को पेश किया। जिस पर सुनवाई की जाकर स्वीकार किया गया तथा संशोधन उनवान पेश किया। अप्रार्थी सं0 3 की ओर से अधिवक्ता श्री रमेश कुमार जाजोरिया ने दिनांक 30.09.24 को वकालतनामा तथा दिनांक 21.10.24 को जवाब आपत्ति प्रार्थना पत्र पेश किया। जिसे शामिल मिसल किया गया। वकील अप्रार्थी सं0 3 ने जवाब आपत्ति में निवेदन किया कि अप्रार्थी सं0 3 गैर खातेदार मूल्या पुत्र गंगाबक्स जाति हरियाणा ब्राहमण निवासी ग्राम दीपपुरा तहसील आंधी में खसरा नम्बर 14 रकबा 0.2800है0 भूमि राजस्व रिकार्ड में गैर खातेदार दर्ज रिकार्ड है। जिस पर अप्रार्थी सं0 3 का कब्जा काश्त चला आ रहा है। अप्रार्थी की गैर खातेदारी भूमि खसरा नम्बर 14 रकबा 0.2800है0 भूमि ग्राम दीपपुरा पटवार हल्का चावण्डिया तहसील आंधी में स्थित है। जो मुख्य डामर खसरा नम्बर 15 से लगती है जिसके चारों ओर दीवार लगी हुई है। जिसमें से होकर अन्य खसरो के लिए आने जाने के लिए मौके पर कोई रास्ता नहीं है। प्रार्थी हनुमान सहाय की खातेदारी भूमि खसरा नम्बर 10 रकबा 1.2700है0 भूमि के लिए रास्ते हेतु अप्रार्थी सं0 1 नाथूलाल पुत्र नारायण की खातेदारी भूमि खसरा नम्बर 13 रकबा 1.2600है0 ग्राम दीपपुरा पटवार हल्का चावण्डिया तहसील आंधी में स्थित है। जो मुख्य सडक डामर रोड खसरा नम्बर 15 एवं 20 से लगती है। तथा सबसे नजदीक कदमी रास्ता भी यही पर पडता है खसरा नम्बर 15 एवं 20 डामर रोड से खसरा नम्बर 13 के उत्तर और पश्चिम की सीमा से लगता 30 फिट का रास्ता प्रार्थी की भूमि खसरा नम्बर 10 में आने जाने हेतु उपलब्ध है। जिसे प्रार्थी ने अपने प्रार्थना पत्र के साथ संलग्न नजरी नक्शों मौके में लाल रंग से दर्शाया है तथा प्रार्थी ने खसरा नम्बर 10 और 13 के पश्चिम दिशा में खसरा नम्बर 9 गैर मुमकिन नाले की भूमि बताई है जिसका प्रार्थी ने अपने प्रार्थना पत्र के पैरा सं0 2 में स्वयं वर्णित किया है तथा हमारी भूमि से प्रार्थी को कोई संबंध सरोकार नहीं है। तहसीलदार आंधी ने न्यायालय के समक्ष दिनांक 27.08.2024 की जो प्रार्थना पत्र के संबंध में अपने पत्रांक आर.टी./2024/726 की रिपोर्ट प्रस्तुत की है। यह बिना मौके पर जाकर बनाई गई तथा पटवारी हल्का चावण्डिया के कार्यालय में बनाई गई रिपोर्ट के प्राधार पर पेश की गई है। जिसमें पटवारी हल्का तथा प्रार्थी ने मुझ अप्रार्थी सं0 3 को नुकसान पहुंचाने के लिए मेरी भूमि खसरा नम्बर 14 में किसी प्रकार का रास्ता नहीं है। जबकि वास्तविक स्थिति यह है के मौके पर खसरा नम्बर 13 ही मुख्य सडक के खसरा नम्बर 15 व 20 के लगवा है। जो नजदीक ही कदमी रास्ते के लिये उपलब्ध है तथा तहसीलदार ने जो नक्शा रिपोर्ट पेश की है उसमें हमारे खेत के दो टुकडे कर दिये गये है जिससे खसरा नम्बर 9 गैर मुमकिन नाले के पास वाली हमारी भूमि कोई काम की नहीं रही है। इसलिए तहसीलदार द्वारा पेश की गई रिपोर्ट को खारिज कर पुनः मौका रिपोर्ट मंगवाई जावें तथा जवाब आपत्ति स्वीकार कर खसरा नम्बर 14 में से होकर किसी प्रकार कोई रास्ता कायम नहीं किया जाकर प्रार्थी का प्रार्थना पत्र मय हर्जा खर्चा खारिज फरमाया जावें।

अप्रार्थी सं0 2 (पैरोकार सरकार) ने अपना जवाब पत्रांक: आर.टी./2024/726 दिनांक 27.08.24 द्वारा पेश कर निवेदन किया कि ग्राम दीपपुरा के खसरा नम्बर 10 रकबा 1.27है0 किस्म बारानी 3 हनुमान सहाय पुत्र दुलाराम हिस्सा पूर्ण जाति बलाई ढाणी दिपोला ग्राम मेधराजसिंहपुरा तहसील जमवारामगढ जेला जयपुर खातेदार राजस्व रिकार्ड है। ग्राम दीपपुरा के खसरा नम्बर 10 में आवागमन हेतु खसरा नम्बर 15 रकबा 0.10है0 किस्म गै0मु0रास्ता में से खसरा नम्बर 14 रकबा 0.28है0 किस्म बारानी 3 व खसरा नम्बर 13 रकबा 1.26है0 किस्म बारानी 3 में से होकर खसरा नम्बर 10 का रास्ता काम में आ रहा है। खसरा नम्बर 14 रकबा 0.28है0 में से 55 मीटर लम्बा 10 मीटर चौडा (550 मीटर) व खसरा नम्बर 13 रकबा 1.26है0 में से 75 मीटर लम्बा 10 मीटर चौडा (750 मीटर) रास्ते के रूप में काम आ रहा है। खसरा नम्बर 13 रकबा 1.26है0 किस्म बारानी 3 नाथूलाल पुत्र नारायण लाल हिस्सा पूर्ण जाति धोबी सा0देह कानोता तहसील बस्सी खातेदार दर्ज रिकार्ड है। खसरा नम्बर 14 रकबा 0.28है0 किस्म बारानी 3 मूल्या पुत्र गंगाबक्स हिस्सा पूर्ण जाति हरियाणा ब्राहमण सा0देह गैर खातेदार दर्ज राजस्व रिकार्ड है।

अप्रार्थी सं0 1 को तलबी रजि0 डाक से करवाई जाने बावजूद भी उपस्थित नहीं। अप्रार्थी सं0 1 को बार-बार आवाज लगवाई गई तथा इन्तजार किया गया। लेकिन उपस्थित नहीं है। अतः अप्रार्थी सं0


उपखण्ड कारी
जमवारामगढ़


913

1 के विरुद्ध दिनांक 21.10.2024 को एक तरफा कार्यवाही अमल में लाई गई। वकील उभय पक्षों की बहस जवाब आपत्ति व प्रार्थना पत्र धारा 251 ए पर सुनी गई।

अतः बहस वकील उभय पक्षों की सुनने व पैरोकार सरकार का जवाब व पत्रावली में उपलब्ध अप्रार्थी के जवाब आपत्ति का अवलोकन करने पर अप्रार्थी सं० 3 द्वारा प्रस्तुत आपत्ति को खारिज किया जाता है तथा प्रार्थी द्वारा प्रस्तुत प्रार्थना पत्र अन्तर्गत धारा 251-ए राजस्थान काश्तकारी अधिनियम को स्वीकार किया जाता है तथा तहसीलदार आंधी को आदेश दिये जाते हैं कि ग्राम दीपपुरा, पटवार हल्का चावण्डिया, तहसील आंधी, जिला जयपुर ग्रामीण में स्थित प्रार्थी की खातेदारी भूमि खसरा नम्बर 10 रकबा 1.27 है० किस्म बारानी 3 में आवागमन हेतु खसरा नम्बर 15 रकबा 0.10 है० किस्म गै०मु० रास्ता से खसरा नम्बर 14 रकबा 0.28 है० की पश्चिमी सीमा से लगता हुआ 20 फिट चौड़ा एवं खसरा नम्बर 13 रकबा 1.26 है० के पश्चिमी सीमा से लगते हुए 75 मीटर लम्बा व 20 फिट चौड़ा रास्ते के रूप में भूमि को गैर मुम्किन रास्ता (सिवाय चक बिला लगानी) के नाम से राजस्व रिकार्ड में दर्ज कर अमल करे एवं उक्तानुसार राजस्व नक्शों में तरमीम करे, रास्ते की भूमि की वर्तमान डी०एल०सी० राशि से गणना कर दोगुना राशि अप्रार्थी सं० 1 व 3 को दिलवाई जाने के उपरान्त अप्रार्थी सं० 1 व 3 के राजस्व नक्शों में उक्तानुसार किस्म गै.मु. रास्ता कायम किया जावे। नक्शा दुरुस्त कर उक्तानुसार रास्ता कायम करने के आदेश तहसीलदार आंधी को दिये जाते हैं।

निर्णय की प्रति तहसीलदार आंधी को पालनार्थ हेतु भिजवाई जाकर पत्रावली फ़ैसल शुमार होकर नम्बर से कम हो। बाद पूर्ति पत्रावली दाखिल दफ्तर हो।

निर्णय मेरे द्वारा टंकित करवाया जाकर आज दिनांक 22.10.2024 को सरे इजलास में सुनाया गया।


उपखण्ड अधिकारी
जयपुर जिल्ला
जयपुर