

न्यायालय उपखण्ड अधिकारी एवं पदेन सहायक कलक्टर, खेतड़ी

पीठासीन अधिकारी - जय सिंह, आर.ए.एस.

मुकदमा नंबर - 99/2021

1. गरीबाराम पुत्र सुल्तानराम
2. राधेश्याम पुत्र रामस्वरूप
3. चोताश पुत्र मनमर
4. लक्ष्मी पुत्र रामस्वरूप
5. सुभाष पुत्र रामस्वरूप
6. सीताराम पुत्र रामस्वरूप

जाति मेघवाल निवासी बेसरडा तहसील खेतड़ी जिला झुन्झुनू राज0

..... आवेदकगण

ब-ना-म

भूमि धारक तहसीलदार, खेतड़ी जिला झुन्झुनू राज0

.....अनावेदक


आवेदन पत्र अ0धारा 136 एल.आर.एक्ट 1956

बाबत दुरुस्त किये जाने नक्शा ट्रेस

-: निर्णय :-

दिनांक : 08-09-2022


आवेदकगण की ओर से आवेदन पत्र इस आशय का पेश किया गया है कि ग्राम बेसरडा तहसील खेतड़ी में स्थित भूमि हाल खाता सं. 185 में स्थित भूमि हाल खसरा नंबर 745 रकबा 0.44 है, हाल ख.नं. 926 रकबा 0.23 है, कुल कित्ता 2 कुल रकबा 0.67 है, भूमि के आवेदकगण खातेदार काश्तकार दर्ज रिकार्ड है। उक्त भूमि गत खसरा नंबर 606 व गत खसरा नंबर 718/606 से बनकर आई है। गत खसरा नंबर 606 नक्शा किश्तवार (मोभीया में) ख.नं. 606 को आयताकार आकृति में पूर्व से पश्चिम में दर्शाया गया है जबकि गत ख.नं. 606 के हाल खसरा नंबर 745 बना है। वर्तमान नक्शा किश्तवार सन् 1979-80 का मिलान गत नक्शा ट्रेस व वर्तमान नक्शा ट्रेस को उपर रख कर मिलाते हैं तो हाल खसरा नंबर 745 की स्थिति तथा खसरा नंबर 606 के आकार ही होनी आवश्यक थी परन्तु गलती व सहवन भूल से खसरा नंबर 745 के कॉलम में एक लाईन उत्तर से दक्षिण खींच दी गई उसके बाद शेष आयताकार बची भूमि को दर्शा दिया। हाल खसरा नंबर 745 की मौके पर उत्तरी तरफ हाल खसरा नंबर 743, 744 स्थित है तथा दक्षिणी तरफ हाल खसरा नंबर 751, 750, 749 स्थित है। इससे साबित है कि खसरा नंबर 745 को पूर्व नक्शा ट्रेस

  
उपखण्ड अधिकारी, खेतड़ी

गत् खसरा नंबर 606 के अनुसार उसी सीमाओं में दर्ज होना चाहिए था। परन्तु गलती भूल से बीच में लाईन दर्ज करदी गई उक्त लाईन को हटाया जाकर खाली वाक्स की भूमि को 745 की भूमि माना जावे। इस कारण यह नक्शा ट्रेस दुररुस्ती हेतु आवेदन पत्र पेश करना आवश्यक हुआ। हाल खसरा नंबर 745 का नजरी नक्शा संलग्न है जिसको लाल स्याही से आकृति में आयताकार दर्ज किया है जो मौके व गत् नक्शा ट्रेस के अनुसार सही है। गत् खसरा नंबर 606 भी आवेदकगण के पूर्वजों के नाम से खातेदारी में दर्ज है। गत् ख.नं. 623 रकबा 18 बिस्वा, गत् ख.नं. 606 रकबा 1 बीघा 14 बिस्वा कुल कित्ता 2 कुल रकबा 2 बीघा 12 बिस्वा भूमि के खातेदार मनभर, रामस्वरूप पिता जीवनराम दर्ज रिकार्ड है। मनभर की 20 साल पूर्व रामस्वरूप की 11 वर्ष पूर्व मृत्यु हो चुकी है। आवेदक सं. 1 ने दर्ज हिस्सा 1/3 की भूमि आवेदक सं. 3 से खरीदी थी। इस कारण आवेदक सं. 1 खातेदार है।

अतः आवेदन पत्र प्रस्तुत कर निवेदन है कि ग्राम बेसरड़ा तहसील खेतड़ी स्थित भूमि हाल खसरा नंबर 745 की नक्शा किश्तवार में दर्ज पश्चिमी तरफ खाली आयताकार आकृति को, ख.नं. 745 की भूमि मानी जाकर, ख.नं. 745 के पश्चिम तरफ बीच की लाईन हटाई जावे ताकि ख.नं. 745 मौके के अनुसार गत् नक्शा ट्रेस ख.नं. 606 की आकृति के दर्ज किया जावे। नजरी नक्शा के अनुसार नक्शा किश्तवार के अनुसार दर्ज किया जावे।

प्रार्थना पत्र प्रस्तुत होने पर दर्ज रजिस्टर किया जाकर अप्रार्थी की तलबी जारी की गई। अप्रार्थी राज्य सरकार की ओर से तहसीलदार (भूअ.), खेतड़ी ने जरिये पत्रांक: भूअ./कैम्प/2022/2424 दिनांक 03-12-2021 से पटवारी हल्का व भू-अभिलेख निरीक्षक वृत्त मेहाड़ा जाटूवास की मूल रिपोर्ट प्रस्तुत की है जो निम्नानुसार है कि ग्राम बेसरड़ा तहसील खेतड़ी स्थित वर्तमान खसरा नंबर 745 रकबा 0.44 है., ख.नं. 926 रकबा 0.23 है. कुल कित्ता 2 रकबा 0.67 है. भूमि कुन्दन पुत्र रामस्वरूप 1/15, गरीबाराम पुत्र सुलतानराम 1/3, राधेश्याम पुत्र रामस्वरूप 1/15 रोताश पुत्र मनभर 1/3 लिछमी पुत्री रामस्वरूप 1/15 सुभाष पुत्र रामस्वरूप 1/15, सीताराम पि० रामस्वरूप जाति मेघवाल के नाम दर्ज है। खसरा नंबर हाल 745 रकबा 0.44 है. गत् खसरा नंबर (मिलान क्षेत्रफल अनुसार) 606 मी. से बना है। वर्तमान खसरा नंबर 743, 744 गत् खसरा नंबर 718/606 मी. से बने हैं। गत् खसरा नंबर नक्शा किश्तवार (मोमीया से) प्रतिलिपि जारी 14.07.2021 के अनुसार खसरा नंबर 606 से 618/606 बना है जिससे वर्तमान खसरे 743, 744 बने 745 खसरा 606 मी.से बना है। 606 व 718/606 से कुल चार टुकड़े वर्तमान शीट में है जिसमें 743,

  
उपखण्ड अधिकारी, खेतड़ी

744, 745 तीन के खसरे नंबर दिये गये परन्तु चौथा टुकड़ा खाली (नक्शों में रख दिया गया) उसमें खसरा नहीं है। खाली भी पुरानी शीट अनुसार 606 से बना है।


प्रार्थीगण ने साक्ष्य अभिलेख में नकल नक्शा किशतवार ग्राम वेसरड़ा, नकल नक्शा किशतवार सन् 1979-80 जारी क्रमांक 4615 दिनांक 28.06.2021, नकल नक्शा किशतवार (मोमीया से) ग्राम वेसरड़ा सन् 1939-40 संवत् 1996-97, नकल खसरा मिलान क्षेत्रफल, नकल जमाबन्दी संवत् 2076-2079 खाता सं. 185 ग्राम वेसरड़ा, नकल जमाबन्दी संवत् 2033 ग्राम वेसरड़ा, जमाबन्दी संवत् 2033-36 ग्राम वेसरड़ा, प्रस्तावित नजरी नक्शा पेश किये गये।

वहस अधिवक्ता प्रार्थीगण सुनी गई। तहसीलदार खेतड़ी को पत्र क्रमांक: भू.अ./कैम्प/2022/2424 दिनांक 03-12-2021 के संलग्न पटवारी हल्का व भू-अभिलेख निरीक्षक वृत्त मेहाड़ा जाटूवास पर सुना गया। पत्रावली पर उपलब्ध प्रलेखीय दस्तावेजात का ध्यानपूर्वक अवलोकन मनन किया तथा राजस्व रिकार्ड का आद्योपान्त परीक्षण किया गया। पत्रावली पर प्रार्थीगण द्वारा पेश राजस्व रिकार्ड, तहसीलदार, खेतड़ी के पत्र दिनांक 03-12-2021 के साथ संलग्न जांच रिपोर्ट पटवारी हल्का व भू-अभिलेख निरीक्षक वृत्त मेहाड़ा जाटूवास के प्रार्थीगण का हस्तगत प्रार्थना पत्र संदेह से परे साबित होता है। प्रार्थीगण का प्रार्थना पत्र मुताबिक राजस्व रिकार्ड के स्वीकार किये जाने योग्य है लिहाजा

### आदेश

अतः उपरोक्त विवेचन के आधार पर प्रार्थीगण का प्रार्थना पत्र स्वीकार कर राजस्व ग्राम वेसरड़ा स्थित हाल भूमि खसरा नंबर 745 रकबा 0.44 है. के पश्चिमी तरफ बीच में खड़ी लाईन को हटाकर गत नक्शा शीट (मोमीया से) सन् 1939-40 संवत् 1996-97 (गत खसरा नंबर 606) के अनुसार वर्तमान नक्शा शीट मौजा वेसरड़ा में शुद्ध कर राजस्व रिकार्ड दुरुस्त किये जाने का भूमिधारी तहसीलदार, खेतड़ी को आदेश दिया जाता है। पालना हेतु तहसीलदार, खेतड़ी को इस आशय की तहरीर जारी हो।

निर्णय आज दिनांक 08-09-2022 को खुले न्यायालय में सुनाया गया।

  
( जय सिंह )

उपखण्ड अधिकारी एवं  
पदेन सहायक कलक्टर, खेतड़ी  
उपखण्ड अधिकारी, खेतड़ी