

(राजस्थान सरकार)

न्यायालय उपखण्ड अधिकारी एवं पदेन सहायक कलक्टर, बुहाना जिला झुंझुनूं  
पीठासीन अधिकारी:-  
सुमन देवी II, आर.ए.एस.

राजस्व वाद सं.- 170/2017

जीसीएमएस नम्बर :- 2017/00216

1. ओमप्रकाश पुत्र स्व. सुण्डा उम्र 65 साल जाति अहीर निवासी नावता तहसील बुहाना जिला झुंझुनूं (राज.)
2. रामकिशन पुत्र स्व. सुण्डा उम्र 50 साल जाति अहीर निवासी नावता तहसील बुहाना जिला झुंझुनूं (राज.)

.....वादीगण

-ब ना म-

1. ब्रह्मप्रकाश
2. वेदप्रकाश पुत्रान स्व. भाताराम
3. पुष्पा पत्नी स्व. भाताराम समस्त जाति अहीर निवासी नावता की ढाणी तहसील बुहाना जिला झुंझुनूं (राज.)
4. शकुन्तला पुत्री स्व. भाताराम जाति अहीर निवासी नावता की ढाणी तह. बुहाना जि. झुंझुनूं (राज.) हाल आबाद
5. ईन्द्राज
6. अमरसिंह  
शयोताज पुत्रान स्व. नानड़ समस्त जाति अहीर निवासीगण नावता की ढाणी तहसील बुहाना जिला झुंझुनूं राज.  
श्रीमति चान्दा पत्नी स्व. शेरसिंह जाति अहीर नि. नावता की ढाणी तह बुहाना जिला झुंझुनूं राज.
9. धनश्याम
10. सुबेसिंह पुत्रान स्व. डेडा जाति अहीर निवासी नावता की ढाणी तहसील बुहाना जिला झुंझुनूं राज.
11. लाली पुत्री स्व. डेडा
12. राजेश पुत्री स्व. डेडा जाति अहीर निवासीगण नावता की ढाणी तहसील बुहाना जिला झुंझुनूं राज.
13. रामकुमार पुत्र स्व. श्रीराम जाति अहीर निवासी नावता तहसील बुहाना जिला झुंझुनूं राज.
14. बुधराम पुत्र जगली
15. दयानन्द पुत्र स्व. उमराव नवीरा जगली समस्त जाति अहीर निवासी तहसील बुहाना जिला झुंझुनूं राज.
16. खुशीराम




*(Handwritten signature)*

उपखण्ड अधिकारी बुहाना  
जिला झुंझुनूं (राज.)



17. अमीलाल
18. जगदीश पुत्रान स्व रामनारायण समस्त जाति अहीर निवासी नावता तहसील बुहाना जिला झुझुनु राज.
19. ग्यारसी स्व गिरधारी जाति अहीर निवासी नावता तहसील बुहाना जिला झुझुनु राज.
20. चन्दो पुत्री स्व गिरधारी जाति अहीर निवासी नावता तहसील बुहाना जिला झुझुनु राज.
21. उमीला पुत्री स्व गिरधारी जाति अहीर निवासी नावता तहसील बुहाना जिला झुझुनु राज.
22. कैलाश
23. लीलाराम पुत्रान स्व गिरधारी समस्त जाति अहीर निवासी नावता तहसील बुहाना जिला झुझुनु राज.
24. हणमान
25. जगदीश
26. लालचन्द पुत्रान स्व जयनारायण समस्त जाति अहीर निवासी नावता तहसील बुहाना जिला झुझुनु राज.
27. फुलाराम
28. बृजलाल
29. अमीलाल
30. सुबेसिंह पुत्रान स्व मुला समस्त जाति अहीर निवासी नावता तहसील बुहाना जिला झुझुनु राज.
31. चन्द्रपति पत्नी स्व. जगमाल
32. धमेन्द्र पुत्र स्व. जगमाल समस्त जाति अहीर निवासी नावता तहसील बुहाना जिला झुझुनु राज.
33. बबली पुत्री स्व. जगमाल जाति अहीर निवासी नावता तहसील बुहाना जिला झुझुनु राज.
34. अमरसिंह
35. विजयसिंह पुत्रान स्व. देवा जाति अहीर निवासी नावता तहसील बुहाना जिला झुझुनु राज.
36. कमला पुत्री स्व. शंकर
37. श्रवण पुत्री स्व. शंकर
38. चन्द्रपति पुत्री स्व. शंकर
39. इन्दावती पुत्री स्व. शंकर
40. लाली पुत्री स्व. शंकर
41. उगन्ता पुत्री स्व. शंकर
42. चमेली पत्नी स्व. शंकर
43. सत्यपाल



  
 अन्वय अधिकारी बुहाना  
 जिला झुझुनु (राज.)

44. तेजपाल पुत्रान स्व. शंकर जाति अहीर निवासी नावता तहसील बुहाना जिला झुन्झुनू राज.
45. रघुवीर
46. लीलाराम पुत्रान स्व. सोनिया समस्त जाति अहीर निवासी नावता तहसील बुहाना जिला झुन्झुनू राज.
47. धर्मपाल
48. कृष्णकुमार पुत्रान स्व. डालू समस्त जाति अहीर निवासी नावता तहसील बुहाना जिला झुन्झुनू राज.
49. रेशमी पत्नी स्व. सहीराम
50. विक्रम
51. प्रमोद पुत्रान स्व. सहीराम समस्त जाति अहीर निवासी नावता तहसील बुहाना जिला झुन्झुनू राज.
52. राजस्थान सरकार जरीये तहसीलदार बुहाना

.....प्रतिवादीगण

दावा - खाता विभाजन, स्थाई निषेधाज्ञा।

उपरिस्थिति -

1. श्री विकास मिश्रा अधिवक्ता - वादीगण की ओर से।
2. श्री विजयपाल यादव अधिवक्ता प्रतिवादीगण सं. 12, 13, 14 व 15 के वारीसान तथा प्रति.सं. 16, 18 लगायत 21 की ओर से तथा शेष प्रतिवादीगण बावजूद सम्यक तामिल अनुपस्थित रहने पर उनके विरुद्ध एक पक्षीय कार्यवाही अमल में लाई गई।

:: निर्णय ::

दिनांक - 5/5/25

वादी का वादपत्र रहा कि:-

1. वादी की ओर से हस्तगत वाद बाबत खाता विभाजन, स्थाई निषेधाज्ञा साक्षिप्ततः इन अभिवचनो के साथ प्रस्तुत किया गया है कि वाके ग्राम नावता पटवार हलका पचेरी खुर्द तहसील बुहाना जिला झुन्झुनू स्थित हाल जमाबन्दी सम्वत 2069 से 2072 अनुसार भूमि खाता संख्या 73 के हाल ख.न 636 रकबा 0.16 है. ख.न 637 रकबा 0.12 है. ख.न 637 रकबा 0.12 है. ख.न 638 रकबा 0.12 है. ख.न 639 रकबा 0.11 है. ख.न 640 रकबा 0.12 है. ख.न 641 रकबा 0.17 है. कुल कित्ता 6 कुल रकबा 0.80 है. भूमि के खातेदार काश्तकार वादीगण एवं प्रतिवादी सं. 1 लगायत 23 संयुक्त खातेदार है जिसका वार्षिक लगान 14.12 रूपये सालाना है। हाल जमाबन्दी अनुसार खाता संख्या 63 के ख.न 642 रकबा 0.40 है. ख.न 644 रकबा 0.08 है. ख.न 645 रकबा 0.22 है. कुल कित्ता 3 कुल रकबा 0.70 है. के खातेदार वादीगण व प्रतिवादी संख्या 24 लगायत 48 दर्ज राजस्व रिकार्ड है। जिसका वार्षिक लगान 12.97 रूपये सालाना है।



*(Handwritten Signature)*  
उपखण्ड अधिकारी बुहाना  
जिला झुन्झुनू (राज.)

2. यह कि वाके ग्राम नावता की ढाणी पटवार हल्का पवरी कला स्थित हाल जमाबन्दी अनुसार खाता संख्या 19 के ख.न. 1507, 1508, 1509, 1511, 1512, 1513, 1514, 1515, 1519, 1520, 2667, 2670, 2671, 2672, 2673, 2674 कुल कित्ता 17 कुल रकबा 370 है मे वादीगण का हिस्सा 1/16 भाग तथा प्रतिवादी 7 लगायत 10 का हिस्सा भी 1/16 भाग है उसमें वादीगण ने अपने हिस्सा मे बसासत के लिये भूमि ज्यादा है उसके बदले मे वाद पत्र के खण्ड संख्या 1 में वर्णित भूमि में अपने हिस्सा मे 0.10 है हिस्सा कम है। उपरोक्त भूमि वाके ग्राम नावता की ढाणी का खाता विभाजन का दावा माननीय न्यायालय मे विचाराधीन है। प्रतिवादी संख्या 7 लगायत 10 विभाजन प्रस्ताव मे निर्णित किया जावे।
3. यह कि वाद पत्र के खण्ड सं. 1 में वर्णित भूमि ग्राम नावता स्थित खाता संख्या 73 में वादीगण का हिस्सा 1/8 है ग्राम नावता स्थित खाता संख्या 63 में वादीगण का हिस्सा 1/4 भाग दर्ज राजस्व रिकार्ड है और हिस्सा अनुसार वादीगण कब्जे कास्त है उसी अनुसार एव हिस्सा अनुसार वादीगण का खाता विभाजन कर वादीगण का अलग से लगान कायम कर राजस्व रिकार्ड में अमल दरामद किया जाने के आदेश दिया जावे।
4. यह कि वाद वर्णित वाद पत्र के खण्ड संख्या 1 में वर्णित भूमि ग्राम नावता की आबादी के पास है प्रतिवादी संख्या 12 व 13 उक्त वर्णित कृषि भूमि में बिना विभाजन किये निर्माण कार्य कर रहा है। बिना विधिवत खाता विभाजन हुए निर्माण कार्य करने से वादी को भारी हक तलफी है जिसका मुद्रा में मुल्याकन नहीं किया जा सकता है। प्रतिवादी संख्या 12 व 13 निर्माण कार्य करने से वादीगण को इतनी क्षति होगी जो किसी भी मद से पूर्ति नहीं की जा सकती है इसलिए प्रतिवादी सं 12 व 13 को स्थाई निषेधाज्ञा पाबन्द फरमाया जाने के आदेश दिया जावे।
5. यह कि वादीगण का प्रथम दृष्टया मामला है सुविधा का संतुलन भी वादीगण के पक्ष में है तथा प्रतिवादीगण की नाजायज मन्शा मे उनके सफल होने पर वादीगण को होने वाली क्षति की क्षतिपूर्ति किसी रूप में होना असंभव है इसलिये प्रतिवादीगण को वादीगण के हक अधिकारों व हिस्से के उपयोग व उपभोग में बाधा नहीं पहुंचाने व रिकार्ड में वादीगण के विरुद्ध कोई बदलाव करवाये जाने के आशय की स्थाई निषेधाज्ञा से पाबन्द किये जाने हेतु उक्त वाद सेवामे पेश है।
6. यह कि आधार विवाद दावा बाबत खाता विभाजन के लिये वादीगण का खाता संख्या 73 में हिस्सा 1/8 भाग खाता संख्या 63 में हिस्सा 1/4 भाग मे वादीगण का हिस्सा अलग से खाता विभाजन किया जावे और जब तक खाता विभाजन नहीं हो जाता है प्रतिवादी संख्या 12 व 13 कोई निर्माण नहीं करे। प्रतिवादी संख्या 12 व 13 संयुक्त खातेदारी मे बिना विधिवत खाता विभाजन हुए कृषि भूमि में निर्माण कार्य करने से पैदा हुआ है। वादीगण ने प्रतिवादी संख्या 12 व 13 को मना किया तो वादीगण को जबाब दिया है कि लठ जोर पर यह निर्माण कार्य करूंगा इसलिये यह दावा बाबत खाता विभाजन व स्थाई निषेधाज्ञा का पेश करना आवश्यक हुआ है।



*Am*  
उपस्थ अधिकारी हुसैन  
जिला हुसैन (राज.)

7. यह कि दावा बाबत खाता विभाजन व रथाई निषेधाज्ञा के लिये कोई मियाद नहीं है इसलिये माननीय न्यायालय में सावधि में पेश है।

वादी द्वारा अनुतोष चाहा गया कि:-

- (क) कि वाके ग्राम नावता पटवार हल्का पचेरी खुर्द तहसील बुहाना जिला झुन्झुनू स्थित हाल जमाबन्दी सम्बत 2071 से 2074 अनुसार भूमि खाता संख्या 73 के खसरा ख न 636 रकबा 0.16 है. ख.न. 637 रकबा 0.12 है. ख.न. 637 रकबा 0.12 है. ख.न. 638 रकबा 0.12 है. ख.न. 639 रकबा 0.11 है. ख.न. 640 रकबा 0.12 है. ख.न. 641 रकबा 0.17 है. कुल किता 6 कुल रकबा 0.80 है. वादीगण का हिस्सा 1/4 भाग तथा खाता संख्या 63 के ख.न. 642 रकबा 0.40 है. ख.न. 644 रकबा 0.08 है. ख.न. 645 रकबा 0.22 है. कुल किता 3 कुल रकबा 0.70 है. में वादीगण का हिस्सा 1/4 भाग का खाता विभाजन कर अलग से लगान कायम कर अलग से राजस्व रिकार्ड में अमल दरामद के आदेश देने की कृपा करे।

प्रतिवादी सं. 12, 13 एवं प्रति. सं. 14, 15 के वारीसान तथा प्रति.सं. 16 व 18 लगायत 21 की ओर से जबाब दावा निम्न प्रकार से पेश किया गया है कि:-

1. यह के वाद पत्र के खण्ड सं० 1 में वर्णित जमाबन्दी संख्या 73 के ख० न० 636 रकबा 0.16 है० ख० न० 637 रकबा 0.12 है० ख० न० 638 रकबा 0.12 है० ख० न० 639 रकबा 0.11 है० ख० न० 640 रकबा 0.12 है० ख० न० 641 रकबा 0.17 है० में वर्णित विवरण सत्य व सही है। तथा खाता सं० 63 के ख० न० 642, 644, 645 का अंकन जैस दर्ज किया गया है। वैसा स्वीकार नहीं है। उक्त नम्बरान में दावे के समस्त पक्षकारान खातेदार है। परन्तु जो हिस्से दर्ज किये गये है वो गलत दर्ज किये गये है। जिसके लिए जबाब दावे के बाद अलग से प्रतिदावा पेश किया जा रहा है।
2. यह कि वाद पत्र के खण्ड सं० 2 प्रति० सं० 12 व 13 से संबंधित नहीं है इसलिए उतर की आवश्यकता नहीं है।
3. यह कि वाद पत्र के खण्ड सं० 3 गलत है स्वीकार नहीं है। भू प्रबंधक विभाग ने हाल ख० न० 642, 644, 645 गत ख० न० 187, 188, 189 से बनाये है। उनमें पक्षकारान का व वादीगण का जो हिस्सा दर्ज किया है वह गलत दर्ज किया है। हाल ख० न० 642, 644, 645 में पक्षकारान व वादीगण का हिस्सा दुरुरत होगा। गत ख० न० 187, 188, 189 में मुला, देवा, शंकर पुत्रान रता ब०हि०ब० 1/10, सोनिया पुत्र हरसहाय हिस्सा 1/10, दालिया पत्र मनीया हिस्सा 1/10, जयनारायण पुत्र हरनन्द हिस्सा 3/10, शरुपा पुत्र पीरु हिस्सा 3/10, नाथा पुत्र बीजा हिस्सा 1/10 दर हिस्सा 1/5, शरुपा पुत्र पीरु हिस्सा 1/5, जयनारायण पुत्र हरनन्द हिस्सा 1/5, सोनिया पुत्र हरसहाय हिस्सा 1/5, दालिया पुत्र मनीया हिस्सा 1/5. रिकार्ड रहा है। विवादीत भूमि में नाथा पुत्र बीजा का हिस्सा 1/10 दर हिस्सा 1/5 ही रहा है। शेष भूमि से इसका कोई संबंध नहीं रहा है। हाल जमाबन्दी में ख० न० 642, 644, 645 जो भू प्रबंधक विभाग ने बनाये है उनमें रिकार्ड में फुलाराम, बृजलाल, अमीलाल,



(201) अति-उपस्थित अधिकारी बुहाना  
अति-उपस्थित अधिकारी बुहाना

सुबेरीसिंह पुत्रान मूला, चन्द्रपति पत्नी जगमाल, धर्मचन्द्र पुत्र जगमाल, बबली पुत्री जगमाल हिस्सा 1/30, मु० मूरली पत्नी देवा, अमरसिंह, विजय सिंह पुत्रान देवा ब०हि०ब० 1/30, कमला, श्रवण, चन्द्रपति, इन्द्रावति, लीला, उमरता पुत्रीराम शंकर, चमेली पत्नी शंकर, सत्यपाल, तेजपाल पुत्रान शंकर हिस्सा 1/30, रघुवीर, लीलाराम पुत्रान सोनीया हिस्सा 1/10, धर्मपाल, कृष्ण कुमार पुत्रान डालू हिस्सा 1/10, रमणी पत्नी राहीराम, विक्रम, प्रमोद पुत्रान राहीराम नदीरा डालू हिस्सा 1/30, हनुमान, जगदीश, लालचन्द पुत्रान जयनारायण मु० नाथी पत्नी जयनारायण हिस्सा 3/10 बृद्धराम पुत्र जंगली, दयानन्द पुत्र उमराव नदीरा जंगली हिस्सा 3/20, खुशीराम, गिरधारी, अमीलाल, जगदीश पुत्रान रामनारायण हिस्सा 3/20, भाताराम, इन्द्राज, अमरसिंह, श्योताज पुत्रान नानड हिस्सा 4/5, मु० बादा पत्नी शेरसिंह हिस्सा 1/5 दर हिस्सा 1/4, औमप्रकाश, रामकिशन पुत्रान सुण्डा हिस्सा 1/4, डेडा पुत्र नाथा हिस्सा 1/4 रामकुमार पुत्र श्रीराम नदीरा नाथा हिस्सा 1/4, जयनारायण पुत्र हरनन्द हिस्सा 1/5, रघुवीर, लीलाराम पुत्रान सोनीया हिस्सा 1/5 ब०हि०ब० डालिया पुत्र मनीया हिस्सा 1/5 कौम अहीर साकिन नावता दर्ज रिकार्ड किया है जो गलत दर्ज किया है। इसमें जहा भाताराम, इन्द्राज, अमर सिंह, श्योताज पुत्रान नानड हिस्सा 4/5, मु० बादा पत्नी शेरसिंह हिस्सा 1/5 दर हिस्सा 1/10 दर हिस्सा 1/4, औमप्रकाश, रामकिशन पुत्रान सुण्डाराम हिस्सा 1/4, डेडा पुत्र नाथा हिस्सा 1/4, रामकुमार पुत्र श्रीराम नदीरा नाथा हिस्सा 1/4 दर हिस्सा 1/10 दर हिस्सा 1/5 दर्ज होगा। इसके पश्चात दयानन्द पुत्र उमराव नदीरा जंगली, बृद्धराम पुत्र जंगली हिस्सा 1/2, खुशीराम, अमीनाल, जगदीश, गिरधारी पुत्रान 1/2, रामनारायण हिस्सा 1/2 दर हिस्सा 1/5 दर्ज होगा। जो रिकार्ड में सहदन से अंकित नहीं हुआ। खातेदार अमीलाल फौत हो गया है। उसकी जगह नवनीत पुत्र राजकुमार नदीरा अमीलाल, सुशीला पत्नी राजकुमार दर्ज होगा। शेष खातेदार जयनारायण पुत्र हरनन्द, रघुवीर, लीलाराम पुत्रान सोनीया हिस्सा 1/5 ब०हि०ब० डालिया पुत्र मनीया कौम अहीर साकिन नावता दर्ज रहेंगे। शरुपा पुत्र पीरू की वंशावली निम्नप्रकार से है।

4. यह कि वाद पत्र के खण्ड स० 4 गलत है रवीकार नहीं है। विवादीत भूमि का गत ख० न० का जो रिकार्ड था उसमें हिस्से अनुसार पक्षकारान का जितना हिस्सा था उसी अनुसार पक्षकारान ने बाहमी बंटवारा कर रखा है। तथा वर्तमान ख० न० 639, 640 पर प्रति० स० 12 व 13 काबिज कारत है। और अपनी चारदिवारी बना रखी है। तथा वादीगण ने ख० न० 641 पर कब्जा कर रखा है जिस पर मकान बनाकर आबाद है। जब वादीगण ही अपने हिस्से अनुसार मकान बनाकर आबाद है तो प्रति० स० 12 व 13 को अपने हिस्से पर चारदिवारी बनाने से वे नहीं रोक सकते।
5. यह कि वाद पत्र के खण्ड स० 5 गलत है रवीकार नहीं है।
6. यह कि वाद पत्र के खण्ड स० 6 गलत है रवीकार नहीं है। ख० न० 642, 644, 645 में वादीगण का 1/4 हिस्सा है ही नहीं तो वो 1/4 हिस्से का खाता विभाजन कहा



*[Signature]*  
 उपखण्ड अधिकारी मुहाना,  
 जिला जयपुर (राज.)

से करवायेगे। वादीगण का उक्त खसरा नम्बरान में 1/4 हिस्से दर हिस्सा 1/10 दर हिस्सा 1/5 अर्थात् 1/200 हिस्सा है जिसका वो खाता विभाजन करवा सकते हैं।

7. यह कि वाद पत्र के खण्ड स0 7 गलत होने से अस्वीकार है।
8. यह कि वाद पत्र के खण्ड स0 8 क्षेत्राधिकार से संबंधित है। इसलिए उतर की आवश्यकता नहीं है।
- 9 यह कि वाद पत्र के खण्ड स0 9 कोर्ट फीस से संबंधित है इसलिए उतर की आवश्यकता नहीं है।
10. यह कि वाद पत्र के खण्ड स0 10 जानकारी के अभाव में अस्वीकार है।
11. यह कि वाद पत्र के खण्ड स0 11 स्वीकार है।

अतः जबाब दावा पेश कर अर्जे है कि वादीगण द्वारा पेश वाद पत्र मय हर्जे खर्चे के खारीज फरमाया जावे।

**प्रतिदावा घोषणात्मक, रिकार्ड दुरुस्ती व खाता विभाजन तथा स्थाई निषेधाज्ञा**

1. यह कि वाके ग्राम नावता स्थित गत ख0 न0 187, 188, 189 कुल कित्ता 3 कुल रकबा 2 बीघा 15 बिस्वा के खातेदार कास्तकार मूला, देवा, शंकर पुत्रान रता ब0हि0ब0 1/10 सोनिया पुत्र हरसहाय हिस्सा 1/10, डालिया पुत्र मनिया हिस्सा 1/10, जयनारायण पुत्र हरनन्द हिस्सा 3/10, शरूपा पुत्र पीरू हिस्सा 3/10, नाथा पुत्र बीजा हिस्सा 1/10 दर हिस्सा 1/5, शरूपा पुत्र पीरू हिस्सा 1/5, जयनारायण पुत्र हरनन्द हिस्सा 1/5, सोनिया पुत्र हरसहाय हिस्सा 1/5, डालिया पुत्र मनीया हिस्सा 1/5 कौम अहीर साकिम नावता दर्ज रहे है।
2. यह कि भू प्रबंधक विभाग ने साबिक ख0 न0 187, 188, 189 से हाल ख0 न0 642, 644, 645 बनाये है।
3. यह कि भू प्रबंधक विभाग ने जो रिकार्ड बनाया हुआ है गलत बनाया है। रिकार्ड जो हाल अंकन है वो इस प्रकार से है फुलाराम, बृजलाल, अमीलाल, सुबेसिंह पुत्रान मूला, चन्द्रपति पत्नी जगमाल, धर्मेन्द्र पुत्र जगमाल, बबली पुत्री जगमाल हिस्सा 1/30, मु0 भूरली पत्नी देवा, अमरसिंह, विजय सिंह पुत्रान देवा ब0हि0ब0 1/30, कमला, श्रवण चन्द्रपति, इन्द्रावति, लीला, उगनता पुत्रीयान शंकर, चमेली पत्नी शंकर, सत्यपाल, तेजपाल पुत्रान शंकर हिस्सा 1/30, रघुवीर, लीलाराम पूत्रान सोनीया हिस्सा 1/10, धर्मपाल, कृष्ण कुमार पुत्रान डालु हिस्सा 1/15, रेशमी पत्नी सहीराम, विक्रम, प्रमोद पुत्रान सहीराम नवीरा डालु हिस्सा 1/30, हनुमान, जगदीश, लालचन्द पुत्रान जयनारायण मु0 नाथी पत्नी जयनारायण हिस्सा 3/10, बूद्धराम पूत्र जंगली, दयानन्द पुत्र उमराव नवीरा जंगली हिस्सा 3/20, खुशीराम, गिरधारी, अमीलाल, जगदीश पुत्रान रामनारायण हिस्सा 3/20, भाताराम, इन्द्राज, अमरसिंह, श्योताज पुत्रान नानड हिस्सा 4/5, मु0 वांदा पत्नी शेरसिंह हिस्सा 1/5 दर हिस्सा 1/4, औमप्रकाश, सकिशन पुत्रान सुण्डा हिस्सा 1/4, डेडा पुत्र नाथा हिस्सा 1/4, रामकुमार पुत्र



*(Signature)*  
उपखण्ड अधिकारी बुधना  
निमित्त बुधना (गण.)

श्रीराम नवीरा नाथा हिस्सा 1/4, जयनारायण पुत्र हरनन्द हिस्सा 1/5, रघुवीर, लीलाराम पुत्रान सोनीया हिस्सा 1/5 ब०हि०ब० डालिया पुत्र मनीया हिस्सा 1/5 कौम अहीर साकिन नावता दर्ज रिकार्ड किया है जो गलत दर्ज किया है। इसमें जहा मातराम, इन्द्राज, अमर सिंह, श्योताज पुत्रान नागड हिस्सा 4/5, मु० वांदा पत्नी शेरसिंह हिस्सा 1/5 दर हिस्सा 1/10 दर हिस्सा 1/4, औमप्रकाश, रामकिशन पुत्रान सुण्डाराम हिस्सा 1/4, डेडा पुत्र नाथा हिस्सा 1/4, रामकुमार पुत्र श्रीराम नवीरा नाथा हिस्सा 1/4 दर हिस्सा 1/10 दर हिस्सा 1/5 दर्ज होगा। इसके पश्चात दयानन्द पुत्र उमराव नवीरा जंगली, बुद्धराम पुत्र जंगली हिस्सा 1/2, खुशीराम, अमीलाल, जगदीश, गिरधारी पुत्रान रामनारायण हिस्सा 1/2 दर हिस्सा 1/5 दर्ज होगा। जो रिकार्ड में सहवन से अंकित नहीं हुआ खातेदार अमीलाल फौत हो गया है। उसकी जगह नवनीत पुत्र राजकुमार नवीरा अमीलाल, सुशीला पत्नी राजकुमार दर्ज होगा। शेष खातेदार जयनारायण पुत्र हरनन्द, रघुवीर, लीलाराम पुत्रान सोनीया हिस्सा 1/5 ब०हि०ब०, डालिया पत्र मनीया कौम अहीर साकिन नावता दर्ज रहेंगे। शरूपा पुत्र पीरू व नाथा पुत्र बीजा की वंशावली जवाबा दावे के खण्ड सं 3 के अनुसार है।

4. यह कि साबिक ख० न० 187, 188, 189 में जो खातेदारी पक्षकारान की दर्ज थी उसके अनुसार वर्तमान में फुलाराम, बृजलाल, अमीलाल, सुबेसिंह पुत्रान मुला चन्द्रपति पत्नी जगमाल धर्मेन्द्र पुत्र जगमाल, बबली पुत्री जगमाल हिस्सा 1/30, मु० भूरली पत्नी देवा, अमरसिंह, विजय सिंह पुत्रान देवा ब०हि०ब० 1/30, कमला, श्रवण, चन्द्रपति, इन्द्रावति, लीला उगनता पुत्रीयान शंकर, चमेली पत्नी शंकर, सत्यपाल, तेजपाल पुत्रान शंकर हिस्सा 1/30, रघुवीर, लीलाराम पुत्रान सोनीया हिस्सा 1/10, धर्मपाल, कृष्ण कुमार पुत्रान डालु हिस्सा 1/15, रेशमी पत्नी सहीराम, विक्रम, प्रमोद पुत्रान सहीराम नवीरा डालु हिस्सा 1/30, हनुमान, जगदीश, लालचन्द पुत्रान जयनारायण मु० नाथी पत्नी जयनारायण हिस्सा 3/10, बुद्धराम पुत्र जंगली, दयानन्द पुत्र उमराव नवीरा जंगली हिस्सा 3/20, खुशीराम, गिरधारी, अमीलाल, जगदीश पुत्रान रामनारायण हिस्सा 3/20, भाताराम, इन्द्राज, अमरसिंह, श्योताज पुत्रान नानड हिर्सा 4/5, मु० वांदा पत्नी शेरसिंह हिस्सा 1/5 दर हिस्सा 1/4, औमप्रकाश, रामकिशन पुत्रान सुण्डा हिस्सा 1/4, डेडा पुत्र नाथा हिस्सा 1/4, रामकुमार पुत्र श्रीराम नवीरा नाथा हिस्सा 1/4 दर हिस्सा 1/10 दर हिस्सा 1/5, दयानन्द पुत्र उमराव नवीरा जंगली, बुद्धराम पुत्र जंगली हिस्सा 1/2, खुशीराम, अमीलाल, जगदीश, गिरधारी पुत्रान रामनारायण हिस्सा 1/2 दर हिस्सा 1/5, जयनारायण पुत्र हरनन्द हिस्सा 1/5, रघुवीर, लीलाराम पुत्रान सोनीया हिस्सा 1/5 ब०हि०ब०, डालिया मनीया हिस्सा 1/5 कौम अहीर साकिन नावता दर्ज होगा।
5. यह कि भू प्रबंधक विभाग ने जो अंकन जो गलत किया है उसमें प्रति० स० 12 व 13 का हिस्सा 1/2 तथा खुशीराम, अमीलाल, जगदीश, गिरधारी पुत्रान रामनारायण हिस्सा 1/2 दर हिस्सा 1/5 दर्ज नहीं किया। इसलिए प्रति० स० 12 व 13 तथा



  
उपस्थित अधिकारी जुहाना  
जिला झुजाना (राज.)

प्रति 14 ल 21 खातेदार घोषित होने के अधिकांश है। इसमें प्रतिवादी स 12 व 13 का हिस्सा 1/10 तथा प्रति 14 ल 21 का हिस्सा 1/10 के खातेदार घोषित होंगे।

6. यह कि वाके ग्राम नावता स्थित हाल ख 0 न 636 रकबा 0.16 है 0 ख 0 न 637 रकबा 0.12 है 0 ख 0 न 638 रकबा 0.12 है 0 ख 0 न 639 रकबा 0.11 है 0 ख 0 न 640 रकबा 0.120 ख 0 न 641 रकबा 0.17 है 0 कुल कित 6 कुल रकबा 0.80 है 0 के खातेदार कास्तकार ब्रह्मप्रकाश, वेदप्रकाश पुत्रान भाताराम, गु 0 पुष्पा पत्नी स्व 0 भाताराम, शकुन्तला पुत्री भाताराम हिस्सा 1/5, इन्द्राज, अमरसिंह, श्यामताज पुत्रान नानडराम हिस्सा 3/5, गु 0 चान्दा पत्नी शेरसिंह हिस्सा 1/5 दर हिस्सा 1/8, औमप्रकाश, रामकिशन पुत्रान सुण्डा हिस्सा 1/8, धनश्याम, सुबेसिंह पुत्रान डेडा, लाली, राजेश पुत्रीयान डेडा हिस्सा ब 0 हि 0 ब 0 1/8, रामकुमार पुत्र श्रीराम हिस्सा 1/8, बुद्धराम पुत्र जगली, दयानन्द पुत्र उमराव नवीरा जंगली हिस्सा 3 आना, खुशीराम, अमीलाल, जगदीश पुत्रान रामनारायण हिस्सा 3/4, ग्यारसी पत्नी स्व 0 गिरधारी, कैलाश, लीलाराम पुत्रान गिरधारी, चन्द्रो, उर्मिला पुत्रीयान गिरधारी ब 0 हि 0 ब 0 1/4 दर हिस्सा 3 आना, हनुमान, जगदीश, लालचन्द पुत्रान जयनारायण हिस्सा 1/8 कौम अहीर साकिन नावता संवत 2069 ल 0 2072 दर्ज रिकार्ड है।

7. यह कि वाके ग्राम नावता स्थित हाल ख 0 न 607 रकबा 0.06 है 0 ख 0 न 608 रकबा 0.06 है 0 ख 0 न 609 रकबा 0.06 है 0 ख 0 न 610 रकबा 0.13 है 0 कुल कित 4 कुल रकबा 0.31 है 0 के खातेदार कास्तकार हनुमान, जगदीश, लालचन्द पुत्रान जयनारायण हिस्सा 1/5, रघुवीर, लीलाराम पुत्रान श्योनारायण हिस्सा 1/5, सारबती पत्नी स्व 0 डालु, कृष्ण कुमार, धर्मपाल पुत्रान डालु हिस्सा 3/20, रेशमी पत्नी सहीराम, विक्रम, प्रमोद पुत्रान सहिराम नवीरा डालु हिस्सा 1/20, खुशीराम, गिरधारी अमीलाल, जगदीश पुत्रान रामनारायण हिस्सा ब 0 हि 0 ब 0 1/10, बुद्धराम पुत्र जंगली दयानन्द पुत्र उमराव नवीरा जंगली हिस्सा 1/10, फुलाराम, वृजलाल, सुबेसिंह पुत्रान मुलाराम, चन्द्रपति जगमाल नवीरा मूला हिस्सा 1/15, भूरी देवी पत्नी स्व 0 देवा, अमर सिंह विजय सिंह पुत्रान देवा हिस्सा 1/15, चमेली पत्नी स्व 0 शंकर सत्यपाल, तेजपाल पुत्रान शंकर हिस्सा 1/15 कौम अहीर साकिन नावता संवत 2069 ल 0 2072 दर्ज रिकार्ड है।

8. यह कि विवादीत भामि का बाहमी बंटवारा हो चुका है। परन्तु मिटस एण्ड बाउण्ड खाता विभाजन नहीं हुआ है। प्रतिदावाकर्तागण अपनी कारत की उन्नती करना चाहते हैं। इसलिए अपनी भूमि का खाता विभाजन करवाना चाहते हैं। अतः खाता विभाजन करने हेतु यह प्रतिदावा पेश करना आवश्यक हुआ।

9. यह कि प्रतिदावाकर्तागण ने 10 रोज पूर्व वादीगण व प्रति 1 ल 11 व प्रति 14 ल 48 को खाता विभाजन हेतु कहा तो उन्होंने कोई जवाब नहीं देने से वाद




*[Signature]*  
अधिकारी सुकुन  
जिला सुकुन (राज.)

- कारण पैदा हुआ। अतः दावा अन्दर मियाद पेश है। वैसे भी कानून में खाता विभाजन, घोषणात्मक व रिकार्ड दुरुस्ती हेतु कोई मियाद निर्धारित नहीं है।
10. यह कि राज० कास्त० अधि० के तृतीय परिश्ल में दावा घोषणात्मक, खाता विभाजन व रिकार्ड दुरुस्ती हेतु एक-एक रूपयें कोर्ट फीस पर वाद सहायक कलेक्टर के यहां पेश करना दर्ज है। अतः प्रतिदावा 4 रूपये कोर्ट फीस पर पेश है।
11. यह कि वाद पत्र प्रस्तुत करने की दिनांक से रिकार्ड अपटुडेट है जिसके साथ प्रतिदावाकर्ता का शपथ पत्र भी संलग्न है।

अतः प्रतिदावा पेश कर अर्ज है कि :

- (क) कि वाके ग्राम नावता स्थित हाल ख० न० 642, 644, 645 में से प्रतिदावाकर्तागण को 1/2 दर हिस्सा 1/5 का खातेदार कास्तकार घोषित करे तथा प्रति० स० 14 व 15 के वारिसान व प्रति० स० 16 तथा 18 ल० 21 को 1/2 हिस्सा दर हिस्सा 1/5 का खातेदार कास्तकार घोषित किया जावे। तथा 3/20 दर हिस्सा 1/5 + 1/2 दर हिस्सा 1/5 का खातेदार कास्तकार दावे के प्रति० स० 14 व 15 के वारिसान व प्रति० स० 16 तथा 18 ल० 21 को खातेदार कास्तकार घोषित किया जावे। अर्थात् 13/50 में से प्रति० स० 12 व 13 को 1/2 तथा प्रति० स० 14 व 15 के वारिसान व प्रति० स० 16 तथा 18 ल० 21 को 1/2 का खातेदार कास्तकार घोषित किया जावे।
- (ख) कि हाल ख० न० 642, 644, 645 में से प्रतिदावाकर्तागण / प्रति० स० 12 व 13 का 3/20 दर हिस्सा 1/5 + 1/2 दर हिस्सा 1/5 का खातेदार कास्तकार गत रिकार्ड गत ख० न० 187, 188, 189 के अनुसार घोषित करते हुये 13/50 में से प्रति० स० 12 व 13 को 1/2 तथा प्रति० स० 14 व 15 के वारिसान व प्रति० स० 16 तथा 18 ल० 21 को 1/2 का खाता विभाजन किया जाकर अलग लगान कायम किया जावे।
- (ग) कि वाके ग्राम नावता स्थित हाल ख० न० 636, 637, 638, 639, 640 में से प्रति० स० 14 व 15 के वारिसान व प्रति० स० 16 तथा 18 ल० 21 के 3 आना भूमि का खाता विभाजन किया जाकर अलग लगान कायम किया जावे।
- (घ) कि हाल ख० न० 607, 608, 609, 610 में से प्रतिदावाकर्तागण / प्रति० स० 12 व 13 के 1/10 हिस्से का खाता विभाजन किया जाकर अलग से लगान कायम किया जावे।
- (ङ) कि उपरोक्त विवादीत भूमि में से प्रति० स० 12 व 13 / प्रतिदावाकर्तागण का भी खाता विभाजन किया जाकर अलग लगान कायम किया जावे।
- पत्रावली का ध्यानपूर्वक अवलोकन किया गया बहस अधिवक्तागण की सुनी गई पत्रावली पर उपलब्ध राजस्व रिकार्ड से यह स्पष्ट होता की जमाबन्दी सम्वत 2069 से 2072 में जो हिस्से वादीगण व प्रतिवादीगण के दर्ज किये गये हैं वो पुराने राजस्व रिकार्ड के अनुसार दर्ज नहीं किया गये हैं। इस कारण से वादीगण का दावा खारीज योग्य है तथा प्रतिदावाकर्तागण का प्रतिदावा साबित है तथा प्रतिदावाकर्तागण के अधिवक्ता ने अपने




  
उपखण्ड अधिकारी बुहान,  
जिला झुंझुनू (राज.)

खाता विभाजन के अनुतोष को विड़ा किया। केवल पुराने राजस्व रिकार्ड में दर्ज हिस्से के अनुसार अपने हिस्से की घोषणात्मक अनुतोष चाहते हैं। इसलिए प्रतिदावाकर्तागण का प्रतिदावा डिक्री किये जाने योग्य है।


- :: आदेश ::-

" अतः वाद वादीगण खारीज कर प्रतिदावाकर्तागण का प्रतिदावा इस प्रकार अंतिम डिक्री किया जाता है कि वाके ग्राम नावता स्थित भूमि हाल ख0 न0 642, 644, 645 कुल कित्ता 3 कुल रकबा 0.70 है। में प्रति. सं. 12 व 13 प्रतिदावाकर्तागण को  $1/2$  दर हिस्सा  $1/5$  हिस्सा तथा प्रति0 स0 14 व 15 के वारिसान व प्रति0 स0 16 तथा 18 ल0 21 को  $1/2$  हिस्सा दर हिस्सा  $1/5$  का खातेदार कास्तकार घोषित किया जाता है तथा  $3/20$  दर हिस्सा  $1/5 + 1/2$  दर हिस्सा  $1/5$  का खातेदार कास्तकार दावे के प्रति0 स0 14 व 15 के वारिसान व प्रति0 स0 16 तथा 18 लगा0 21 को खातेदार कास्तकार घोषित किया जाकर अर्थात्  $13/50$  में से प्रति0 स0 12 व 13 को  $1/2$  तथा प्रति0 स0 14 व 15 के वारिसान व प्रति0 स0 16 तथा 18 ल0 21 को  $1/2$  का खातेदार दर्ज कर रिकार्ड दुरुस्त करने का आदेश दिया जाता है। रहन यदि कोई हो तो सम्बन्धित खातेदार कास्तकार को प्राप्त होने वाले रकबे/हिस्से/खसरा नम्बर के हिस्से में दर्ज किया जावे। पर्चा डिक्री जारी हो। "

  
उपखण्ड अधिकारी बुहाना  
जिला हनुमानगढ़ (राज.)

पदेन सहायक कलक्टर, बुहाना

निर्णय आज दिनांक ~~5/5/25~~ को मेरे द्वारा लिखाया जाकर, बाद मेरे हस्ताक्षर इस न्यायलय के मुद्राकित सरे इजलास सुनाया गया।

  
उपखण्ड अधिकारी बुहाना  
(सुमन देवनाथ)

उपखण्ड अधिकारी एवं  
पदेन सहायक कलक्टर, बुहाना



मूल वाद में (अंतिम) डिक्री  
(आदेश 20 के नियम 6 और 7)

न्यायालय उप खण्ड अधिकारी, बुहाना जिला झुन्झुनू (राज.)

पीठासीन अधिकारी:-

राजस्व वाद सं.- 170/2017

सुमन देवी II, आर.ए.एस.

जीसीएमएस नम्बर :- 2017/00216

ओमप्रकाश बनाम ब्रह्मप्रकाश आदि

दावा बाबत- खाता विभाजन, स्थाई निषेधाज्ञा।  
प्रतिदावा - घोषणात्मक ,खाता विभाजन, स्थाई निषेधाज्ञा

वादी की ओर से श्री विकास कुमार शेखावत एडवोकेट की व प्रतिवादीगण की ओर से श्री विजयपाल यादव एडवोकेट की उपस्थिति में शेष प्रतिवादीगण की अनुपस्थिति में इस वाद को सुमन देवी II उपखण्ड अधिकारी, बुहाना के समक्ष अंतिम डिक्री के निपटारे के लिए पेश होने पर, आदेश किया जाता है और डिक्री दी जाती है कि-

“ अतः वाद वादीगण खारीज कर प्रतिदावाकर्तागण का प्रतिदावा इस प्रकार अंतिम डिक्री किया जाता है कि वाके ग्राम नावता स्थित भूमि हाल ख० न० 642, 644, 645 कुल कित्ता 3 कुल रकबा 0.70 है. मैं प्रति. सं. 12 व 13 प्रतिदावाकर्तागण को 1/2 दर हिस्सा 1/5 हिस्सा तथा प्रति० स० 14 व 15 के वारिसान व प्रति० स० 16 तथा 18 ल० 21 को 1/2 हिस्सा दर हिस्सा 1/5 का खातेदार कास्तकार घोषित किया जाता है तथा 3/20 दर हिस्सा 1/5 + 1/2 दर हिस्सा 1/5 का खातेदार कास्तकार दावे के प्रति० स० 14 व 15 के वारिसान व प्रति० स० 16 तथा 18 लगा० 21 को खातेदार कास्तकार घोषित किया जाकर अर्थात् 13/50 में से प्रति० स० 12 व 13 को 1/2 तथा प्रति० स० 14 व 15 के वारिसान व प्रति० स० 16 तथा 18 ल० 21 को 1/2 का खातेदार दर्ज कर रिकार्ड दुरुस्त करने का आदेश दिया जाता है। रहन यदि कोई हो तो सम्बन्धित खातेदार कास्तकार को प्राप्त होने वाले रकबे/हिस्से/खसरा नम्बर के हिस्से में दर्ज किया जावे। पर्चा डिक्री जारी हो। ”

खर्चा पक्षकारान अपना-अपना वहन करेंगे।

यह आज तारीख ~~5/5/25~~ को मेरे हस्ताक्षर से और न्यायालय की मुद्रा लगाकर दी गई।

(सुमन देवी II)

उपखण्ड अधिकारी बुहाना  
जिला झुन्झुनू (राज.)

पदेन सहायक कलेक्टर, बुहाना