

(राजस्थान सरकार)

न्यायालय उपखण्ड अधिकारी एवं पदेन सहायक कलक्टर,
पीठासीन अधिकारी:-बुहाना जिला झुंझुनू
सुमन देवी II, आर.ए.एस.

राजस्व वाद स. 189/2019

जीसीएमएस नम्बर :- 2019/00984

जगमालसिंह पुत्र श्री हरनारायण उम्र 65 वर्ष जाति अहीर निवासी पचेरी खुर्द तहसील बुहाना
जिला झुंझुनू(राज.)

- ब न म -

1. तोताराम पुत्र श्री इन्द्राज जाति अहीर निवासी नयागाँव तहसील बुहाना जिला झुंझुनू(राज.)
2. भूपसिंह पुत्र श्री इन्द्राज जाति अहीर निवासी नयागाँव तहसील बुहाना जिला झुंझुनू(राज.)
3. नेतराम पुत्र श्री इन्द्राज जाति अहीर निवासी नयागाँव तहसील बुहाना जिला झुंझुनू(राज.)
4. लाधा पत्नी कृष्ण कुमार
5. ईश्वर पुत्र श्री कृष्ण कुमार
6. बैंक ऑफ बडोदा शाखा भिर तहसील बुहाना जिला झुंझुनू(राज.)
7. लैण्ड होल्डर तहसीलदार बुहाना जिला झुंझुनू(राज.)

दावा - खाता विभाजन एवं स्थाई निषेधाज्ञा

उपस्थिति -

1. श्री राजेश कुमार यादव , अधिवक्ता - वादीगण की ओर से ।
2. प्रतिवादी स. 1 लगायत 3 की ओर से श्री विजयपाल यादव अधिवक्ता तथा शेष के विरुद्ध एकपक्षीय कार्यवाही की गई

दावा खाता विभाजन व स्थाई निषेधाज्ञा

-:: निर्णय ::-

दिनांक:-23.04.2025

(1). वादीगण की ओर से वाद पत्र रहा कि:-

1. यह कि वाके ग्राम पचेरी कलां तहसील बुहाना जिला झुंझुनू (राज.) स्थित भूमी ख.न. 781 रकबा 1.15 हैक्टर के खातेदार वादी हिस्सा 17/115 एवं प्रतिवादी स. 1 लगायत 5 के हकपूर्वाधिकारी धन्नी देवी हिस्सा 98/115 हैं उक्त धन्नी देवी की मृत्यु हो चुकी है प्रतिवादी स. 1 लगायत 5 उक्त धन्नी देवी के वारीस हैं प्रतिवादी स. 1 लगायत 3 उसके पुत्र है तथा प्रतिवादी स. 4 व 5 उक्त धन्नी देवी के मृत पुत्र कृष्ण देवीरीसान हैं कृष्ण की मृत्यु हो चुकी है प्रतिवादी स. 1 लगायत 3 के साथ रहते उक्त धन्नी देवी ने अपने हिस्से की भूमी पर प्रतिवादी स. 6 से ऋण ले रखा है वादी अपने 17/115 हिस्सा पर काबिज हैं।

उपखण्ड अधिकारी बुहाना
जिला झुंझुनू (राज.)



2. यह कि वादी एवं प्रतिवादीगण का खाता संयुक्त रहने से वादी को अपने हिस्से की भूमी की सीमाएं कायम रखने रास्ता की सुविधा उपलब्ध नहीं होने से उसका अन्यत्र उद्देश्य के लिए संपरिवर्तित करवाने एवं ऋण आदि लेने में काफी असुविधा होती है इस पर वादी ने प्रतिवादी स. 1 लगायत 5 को अपने हिस्से की भूमी के विभाजन हेतु कहा तो वे आनाकानी करने लगे तथा उनकी माता धन्नी देवी के नाम से प्रतिवादी स. 6 के यहाँ से ऋण होने से इस भूमी का खाता विभाजन नहीं हो पा रहा है इसलिए वादी के लिये अपने हिस्से की भूमी का खाता विभाजन हेतु यह दावा पेश करना आवश्यक हुआ है।
3. यह कि वाद वर्णित भूमी वादी की एवं प्रतिवादी स. 1 लगायत 5 की हकपूर्वाधिकारी धन्नी देवी के नाम से संयुक्त खातेदारी में होने एवं धन्नी देवी की मृत्यु होने व प्रतिवादी स. 1 लगायत 5 द्वारा धन्नी देवी के वारिस होने एवं खाता विभाजन से टालमटोल करने से एवं प्रतिवादी स. 1 लगायत 5 द्वारा वादी के हिस्से की भूमी की सीमाये कायम रखने में बाधा डालने से वादी को ऐसी अपूर्तनीय क्षति है जिसका मुद्रा में मूल्यांकन नहीं किया जा सकता है।
4. यह कि दावा के लिए आधार विवाद वाद वर्णित भूमी में वादी का 17/115 हिस्सा होने एवं प्रतिवादीगण स. 1 लगायत 5 की हकपूर्वाधिकारी धन्नी देवी की मृत्यु होने एवं उक्त धन्नी देवी का हिस्सा प्रतिवादी स. 6 के यहाँ रहने से पैदा हुआ है। अतः दावा अन्दर मियाद है।
5. यह कि प्रतिवादी स. 1 लगायत 3 की माता व प्रतिवादी स. 4 की सास व प्रतिवादी स. 5 की दादी धन्नी देवी की मृत्यु हो चुकी है प्रतिवादी स. 1 लगायत 5 उसके वारिस होने से आवश्यक पक्षकार हैं तथा प्रतिवादी स. 6 से प्रतिवादी स. 1 लगायत 3 के माता का हिस्सा पर ऋण लिया गया है प्रतिवादी स. 7 लैण्ड होल्डर हैं इसलिए आवश्यक पक्षकार होने से उन्हें पक्षकार बनाया गया है।

वादीगण ने वाद पत्र पेश अनुतोष चाहा है कि:-

- (क). कि वाके ग्राम पचेरी कलां तहसील बुहाना जिला झुन्झुनू(राज.) स्थित भूमी ख.न. 781 रकबा 1.15 हैक्टर में वादी के 17/115 हिस्सा का खाता विभाजित कर विभाजन में प्रत्येक खातेदार के लिए रास्ता का प्रावधान करते हुये सीमांकन एवं मापन कर विभाजन किये जाने कि कृपा करें एवं राजस्व रिकॉर्ड में अमल दरामद किये जाने का आदेश तहसीलदार बुहाना को दिये जाने कि कृपा करें
- (ख). कि प्रतिवादी स. 1 लगायत 3 को जरिए रथाई निषेधाज्ञा से पाबन्द किया जावे कि वाके ग्राम पचेरी कलां तहसील बुहाना स्थित भूमी ख.न. 781 रकबा 1.15 हैक्टर में वादी के 17/115 हिस्सा के कब्जा कास्त उपयोग - उपभोग में बाधा कारित नहीं करे ऐसा कृत्य ना स्वयं करे ना किसी अन्य से करवाये।


दावा दर्ज रजिस्टर कर तलबी प्रतिवादीगण की जारी की गई प्रतिवादीगण की ओर से जवाब दावा एवं प्रतिदावा पेश किया गया प्रतिवादी स. 1 लगायत 3 की ओर से प्रस्तुत जवाब दावा के संक्षिप्त तथ्य इस प्रकार है।

उपखण्ड अधिकारी बुहाना
जिला झुन्झुनू (राज.)

1. यह कि वाद पत्र का खण्ड न. 1 जिस भाति दर्ज है स्वीकार नहीं है। वाद पत्र का खण्ड न. 1 में वादी का 17/115 हिस्सा व प्रतिवादी स. 1 लगायत 5 के हक में पूर्वाधिकारी धन्नी देवी का 98/115 हिस्सा स्वीकार है। धन्नी देवी की मृत्यु हो चुकी है प्रतिवादी स.1 लगायत 5 धन्नी देवी के वारिसान होना स्वीकार है विवादित भूमि में प्रतिवादी स. 4 लगायत 5 का कोई हिस्सा नहीं है क्योंकि विवादित भूमि मृतक धन्नी देवी ने अपने जीवनकाल में ही प्रतिवादी स. 1 लगायत 3 के पक्ष में जरिये रजिस्टर्ड वसीयत दिनांक 03/03/2016 को वसीयतनामा किया गया है इसलिए प्रतिवादी स. 4 व 5 का कोई हिस्सा नहीं है विवादित भूमि पर प्रतिवादी स.1 लगायत 3 ही काबिज कास्त हैं।
2. यह कि वाद पत्र का खण्ड न. 2 गलत है स्वीकार नहीं है वादी व प्रतिवादी स. 1 लगायत 3 का बाहमी बंटवारा हो चुका है व बाहमी बंटवारे के आधार पर वादी व प्रतिवादी स. 1 लगायत 3 अपने - अपने हिस्से पर काबिज कास्त हैं।
3. यह कि वाद पत्र का खण्ड न. 3 गलत है स्वीकार नहीं है।
4. यह कि वाद पत्र का खण्ड न. 4 गलत है स्वीकार नहीं है।
5. यह कि वाद पत्र का खण्ड न. 5 गलत है स्वीकार नहीं है।
6. यह कि वाद पत्र का खण्ड न. 6 क्षेत्राधिकार से संबंधित है इसलिए उत्तर की आवश्यकता नहीं है।
7. यह कि वाद पत्र का खण्ड न. 7 कोर्ट फीस से संबंधित है इसलिए उत्तर की आवश्यकता नहीं है।
8. यह कि वाद पत्र का खण्ड न. 8 गलत है स्वीकार नहीं है।
अतः दावा दावा पेश कर अर्ज है कि वादीगण द्वारा पेश वाद पत्र मय हर्ज खर्च खारीज फरमाया जावे।

प्रतिवादी स. 1 लगायत 3 की ओर से प्रतिदावा के संक्षिप्त तथ्य इस प्रकार हैं -

1. यह कि वाके ग्राम पचेरी कला स्थित भूमि ख.न. 781 रकबा 1.15 हैक्टर के खातेदार कास्तकार जगमाल सिंह पुत्र हरनारायण हिस्सा 17/15 जाति अहीर निवासी पचेरी खुर्द , धन्नी देवी पत्नि इन्द्राज सिंह हिस्सा 98/115 जाति अहीर निवासी रामसर तन् पचेरी खुर्द सम्वत् 2075 से 2078 दर्ज रिकॉर्ड हैं।
2. यह कि धन्नद देवी पत्नि इन्द्राज का स्वर्गवास हो चुका है जिसके वारिसान प्रतिदावाकर्तागण व प्रतिदावा के प्रतिवादी स. 2 व 3 हैं।
3. यह कि विवादित भूमि स्व. धन्नी देवी की खरीदशुद्धा भूमि तथा स्व. धन्नी देवी ने अपनी हिस्से की 98/115 हिस्सा जरिये रजिस्टर्ड वसीयत दिनांक 03/03/2016 को वसीयतनामा किया गया है तथा वसीयतनामे के आधार पर विवादित भूमि के खातेदार कास्तकार मूल वाद के प्रतिवादी स. 1 लगायत 3 व प्रतिदावा के वादीगण घोषित होने के अधिकारी है।
4. यह कि विवादित भूमि के 98/115 हिस्से में से प्रतिदावाकर्ता स. 1 को 1/3 हिस्से तथा प्रतिदावाकर्ता स. 2 को 1/3 हिस्से व प्रतिदावाकर्ता स. 3 को 1/3 हिस्से का


उपखण्ड अधिकारी बुढ़ाना
जिला झुंझुनू (राज.)




- खातेदार कारस्तकार घोषित किया जाना आवश्यक है इसलिए यह वाद घोषणात्मक पेश किया जा रहा है।
5. यह कि दावे के लिए आधार विवाद गत 10 रोज पूर्व रिकॉर्ड की नकल लेने से प्रतिदावाकर्ता के नाम रिकॉर्ड दर्ज नहीं होने की जानकारी होने से पैदा हुआ है अतः दावा सावधि पेश है वैसे भी कानून मे वाद घोषणात्मक हेतु कोई मियाद निर्धारित नहीं है।
 6. यह कि विवादित भूमि वाके ग्राम पचेरी कलां मे स्थित हैं जो कि न्यायालय श्रीमानजी के क्षेत्राधिकार मे स्थित हैं इसलिए न्यायालय श्रीमानजी को यह वाद सुनने का श्रवणाधिकार प्राप्त हैं।
 7. यह कि राजस्थान कारस्तकारी अधिनियम के तृतीय परिशिष्ट में वाद घोषणात्मक हेतु 1/-रु. कोर्ट फीस पर सहायक कलेक्टर के यहां वाद पत्र पेश करना दर्ज है इसलिए न्यायालय श्रीमानजी के समक्ष यह प्रतिदावा एक रु. कोर्ट फीस पर पेश हैं।
 8. यह कि विवादित भूमि प्रतिदावा के प्रतिवादी स. 4 के यहां रहन होने व प्रतिवादी स. 5 लैण्ड होल्डर होने से आवश्यक पक्षकार होने से प्रतिवादी पक्षकाय बनाये गये हैं।
 9. यह कि आज दिनांक तक रिकॉर्ड अपटुडेट हैं तथा प्रतिदावाकर्ता स.1 का शपथ पत्र सलग्न हैं।

अतः प्रतिदावा पेश कर निवेदन हैं कि -

- (क) कि वाके ग्राम पचेरीकलां स्थित हाल ख.न. 781 रकबा 1.15 हैक्टर मे से 98/115 मे से प्रतिदावाकर्ता स. 1 को 1/3 व प्रतिदावाकर्ता स. 2 को 1/3 तथा प्रतिदावाकर्ता स. 3 को 1/3 हिस्से का खातेदार कारस्तकार घोषित किया जावे।
- (ख) कि विवादित भूमि मे से प्रतिदावाकर्तागण को 98/115 हिस्से का प्रतिदावाकर्तागण को घोषणा के आधार पर प्रतिदावाकर्तागण के हिस्से का खाता विभाजन किया जाकर शामिल रखा जाकर अलहदा लगान कायम किया जाकर राजस्व रिकॉर्ड मे अमल दरामद कराया जावे।
- (ग) कि अन्य अनुतोष जो अयाचित रह गया हो जिसे न्यायालय उचित समझे दिलाया जावे।
- (घ) कि हर्जा खर्चा दावा दिलाया जावे।

प्रतिवादी स. 1 लगायत 3 ने दिनांक 22.03.2021 को जवाब नहीं देना चाहा एवं स्वयं अधिवक्ता प्रतिवादी स. 1 लगायत 3 द्वारा इस सम्बन्ध मे आदेशिका पर अंकन किया गया हैं पत्रावली पर उपलब्ध जवाबदावा दिनांक 22.03.2021 उपलब्ध हैं जिस पर पीठासीन अधिकारी द्वारा रीडर के नाम से अंकन किया गया है इसलिए जवाबदावा पत्रावली पर उपलब्ध हैं एवं पत्रावली वास्ते बहस नियत की गई। उसके बाद दिनांक 18.08.2022 को बिना ही अनुमति के एक प्रतिदावा पेश करने की अनुमति लिये बिना प्रतिदावा पेश कर दिया। इसलिए उक्त प्रतिदावा को रिकॉर्ड पर नहीं लिया जाकर "डी" पार्ट में रखा जाता है। वादी ने भी प्रतिदावा का जवाब नहीं देना चाहा लेकिन



उपलब्ध अधिकारी बुहाना
जिला इन्सुं (राज.)

उक्त प्रतिदावा रिकॉर्ड पर ही नहीं हैं तो उनका जवाब देने या नहीं देने का कोई महत्व नहीं रह गया है इससे पहले पत्रावली वारते बहस नियत थी। जिस पर दोनों पक्ष की सहमति से बहस सुनी गई। वादी का दावा केवल खाता विभाजन का है एवं खाता विभाजन में पक्षकार सहमत हैं ऐसी स्थिति में वादी का दावा अंतिम रूप से डिक्री योग्य पाया जाता है।

बहस विद्वान अधिवक्ता वादीगण सुनी गई। प्रतिवादीगण की सम्यक् तामिल हुई। प्रतिवादी संख्या 1 लगायत 3 की और से श्री विजयपाल यादव एडवोकेट द्वारा वकालतनामा व जवाब दावा मय प्रतिदावा पेश किया व प्राथमिक डिक्री दिनांक 22.10.2022 को की गई। तथा तहसीलदार बुहाना को विभाजन प्रस्ताव हेतु इस कार्यालय के पत्रांक 499 दिनांक 23.12.2022 के द्वारा भिजवाया गया। तहसीलदार बुहाना के पत्रांक 1959 दिनांक 01.08.2024 के द्वारा विभाजन प्रस्ताव प्राप्त हुए शामिल पत्रावली हुए विभाजन प्रस्ताव का अध्ययन किया गया प्रार्थी के अधिवक्ता द्वारा खाता विभाजन, विभाजन प्रस्ताव अनुसार करने हेतु निवेदन किया।

प्रतिवादी सं० 1 लगायत 3 की और से श्री विजयपाल यादव एड. द्वारा वकालतनामा पेश कर निवेदन किया की दिनांक 23.04.2025 को विभाजन प्रस्ताव पर आपत्ति पेश की गई है। प्रतिवादी सं० 1 लगायत 3 ने ऐतराज पेश किया उसमें हल्का गिरदावर पचेरी कंला ने वादी से मिलकर उसको फायदा पहुँचाने के लिए नक्शे नौके में दर्शित 781/2 रकबा 0.17 है०, भूमि सडक के किनारे रोड से लगती हुई दी है। जो गलत दी है। जबकि वास्तविक रूप में वादी का कब्जा खसरा नम्बर 281 में पश्चिम दिशा में ग्राम संग्रामपुरा से बुहाना पचेरी सडक तक आने वाले कच्चे रास्ते के सहारे सहारे पश्चिमी मेड़ पर ख० न० 781 के उत्तरी कोने से लेकर दक्षिणी कोने तक है तथा वही काबिज काशत है। जबकि जहाँ हल्का गिरदावर ने उत्तरी पूर्वी कोने पर सडक से सटकर ही है। जो गलत है। जबकि जहाँ पर वादी को जमीन दी है वह जमीन तो आज भी प्रतिवादी संख्या 1 लगायत 3 के कब्जे में है। विभाजन प्रस्ताव कब्जा काशत अनुसार नहीं तैयार किये गये हैं। वकील वादी ने मौखिक बहस पेश कि जिसमें निवेदन किया कि विभाजन प्रस्ताव कब्जे काशत व हिस्से अनुसार तैयार किये गये हैं। अतः कब्जे काशत व हिस्से अनुसार के आधार पर मुताबिज विभाजन प्रस्ताव रिपोर्ट अन्तिम डिक्री करने की कृपा करे।

बहस के अनुसार, शपथ पत्र, दस्तावेज, सहमति से प्राप्त कुरे प्राप्त पर कोई ऐतराज नहीं किया गया। पत्रावली पर उपलब्ध प्रलेखीय दरतावेजात, वादपत्र के अभिवचनों का ध्यान पूर्वक अवलोकन एवं मनन किया गया। पत्रावली पर उपलब्ध जमाबंदी संवत् 2075-2078 वाके ग्राम पचेरी कंला स्थित भूमि हाल खाता संख्या 165 में उभय पक्षकारान के दर्ज हिस्से व मौका कब्जे काशत अनुसार वाद वादी स्वीकार कर अंतिम डिक्री किया जाना न्यायोचित पाया जाता है।


उपखण्ड अधिकारी बुहाना
जिला झुंझुनू (राज.)



- :: आदेश ::-

" न्यायालय वाद वादीगण व प्रतिवादा प्रतिवादीगण डिक्री किया जाना न्यायोचित पाता है। अतः वाके ग्राम पचेरी कलां तहसील बुहाना जिला झुन्झुनू (राज.) स्थित हाल खाता संख्या 165 के ख0 न0 781 रकबा 1.15 हैक्टर भूमि में उभय पक्षकारान का खाता एवं लगान विभाजन मुताबिक विभाजन प्रस्ताव प्रदर्श "अ-1 लगायत अ-4" व नक्शा प्रदर्श "ब-1" के वाद को अंतिम डिक्री किया जाना उचित पाता है। अतः मुताबिक तहसीलदार बुहाना से प्राप्त विभाजन प्रस्ताव प्रदर्श "अ-1 लगायत अ-4" व नक्शा प्रदर्श "ब-1" के अलग-अलग खाता कायम किया जाकर आनुपातिक लगान अलग-अलग कायम किये जाने का आदेश दिया जाता है। विभाजन प्रस्ताव प्रदर्श "अ-1 लगायत अ-4" व नक्शा प्रदर्श "ब-1" इस निर्णय व डिक्री का अभिन्न अंग रहेगा। तहसीलदार बुहाना को रिकॉर्ड में अमल करने हेतु लिखा जावे। रहन यदि कोई हो तो सम्बन्धित खातेदार काश्तकार को प्राप्त होने वाले रकबे/हिस्से/खसरा नम्बर के हिस्से में दर्ज किया जावे। पर्चा डिक्री जारी हो। "



(समन देवी II)
उपखण्ड अधिकारी बुहाना
जिला झुन्झुनू (राज.)

उपखण्ड अधिकारी एवं
पदेन सहायक कलेक्टर, बुहाना

निर्णय आज दिनांक ~~23/4/25~~ को मेरे द्वारा लिखाया जाकर, बाद मेरे हस्ताक्षर इस न्यायलय के मुद्राकित सरे इजलास सुनाया गया।

(समन देवी II)
उपखण्ड अधिकारी बुहाना
उपखण्ड अधिकारी एवं
जिला झुन्झुनू (राज.)
पदेन सहायक कलेक्टर, बुहाना

मूल वाद में अंतिम डिक्री
(आदेश 20 के नियम 6 और 7)

न्यायालय उपखण्ड अधिकारी एवं पदेन सहायक कलेक्टर बुहाना जिला झुन्झुनू(राज.)

पीठासीन अधिकारी :-

सुमन देवी II, आर.ए.एस

राजस्व वाद सं. 189/2019

जीसीएमएस नम्बर :- 2019/00984

जगमालसिंह पुत्र श्री हरनारायण उम्र 65 वर्ष जाति अहीर निवासी पचेरी खुर्द तहसील बुहाना जिला झुन्झुनू(राज.)


- बनाम -

1. तोताराम पुत्र श्री इन्द्राज जाति अहीर निवासी नयागाँव तहसील बुहाना जिला झुन्झुनू(राज.)
2. भूपसिंह पुत्र श्री इन्द्राज जाति अहीर निवासी नयागाँव तहसील बुहाना जिला झुन्झुनू(राज.)
3. नेतराम पुत्र श्री इन्द्राज जाति अहीर निवासी नयागाँव तहसील बुहाना जिला झुन्झुनू(राज.)
4. लाधा पत्नी कृष्ण कुमार
5. ईश्वर पुत्र श्री कृष्ण कुमार
6. बैंक ऑफ बडोदा शाखा भिर तहसील बुहाना जिला झुन्झुनू(राज.)
7. लैण्ड होल्डर तहसीलदार बुहाना जिला झुन्झुनू(राज.)

दावा - खाता विभाजन एवं स्थाई निषेधाज्ञा

वादी की ओर से श्री राजेश कुमार यादव एडवोकेट की उपस्थिति में प्रतिवादी संख्या 1 लगायत 3 की ओर से श्री विजयपाल यादव एडवोकेट की उपस्थिति में व शेष प्रतिवादीगण की अनुपस्थिति में इस वाद को श्री सुमन देवी II उपखण्ड अधिकारी, बुहाना के समक्ष अंतिम निपटारे के लिए पेश होने पर आदेश किया जाता है और अंतिम डिक्री दी जाती है कि -


“ न्यायालय वाद वादीगण व प्रतिवादा प्रतिवादीगण डिक्री किया जाना न्यायोचित पाता है। अतः वाके ग्राम पचेरी कलां तहसील बुहाना जिला झुन्झुनू (राज.) स्थित हाल खाता संख्या 165 के ख0 न0 781 रकबा 1.15 हैक्टर भूमि में उभय पक्षकारान का खाता एवं लगान विभाजन मुताबिक विभाजन प्रस्ताव प्रदर्श “अ-1 लगायत अ-4” व नक्शा प्रदर्श “ब-1” के वाद को अंतिम डिक्री किया जाना उचित पाता है। अतः मुताबिक तहसीलदार बुहाना से प्राप्त विभाजन प्रस्ताव प्रदर्श “अ-1 लगायत अ-4” व नक्शा प्रदर्श “ब-1” के अलग-अलग खाता कायम किया जाकर आनुपातिक लगान अलग-अलग कायम किये जाने का आदेश दिया जाता है। विभाजन प्रस्ताव प्रदर्श “अ-1 लगायत अ-4” व नक्शा प्रदर्श “ब-1” इस निर्णय व डिक्री का अभिन्न अंग रहेगा। तहसीलदार बुहाना को रिकॉर्ड में अमल करने हेतु लिखा जावे। रहन यदि कोई हो तो सम्बन्धित खातेदार काश्तकार को प्राप्त होने वाले रकबे/हिस्से/खसरा नम्बर के हिस्से में दर्ज किया जावे। पर्व डिक्री जारी हो। ”


उपखण्ड अधिकारी बुहाना
जिला झुन्झुनू (राज.)

खर्चा पक्षकारान अपना-अपना वहन करेगे।

यह आज तारीख 23/4/25 को मेरे हस्ताक्षर से और न्यायालय की मुद्रा लगाकर दी गई।




उत्तर प्रदेश अधिकारी बुहाना
उज्जैन बुधनू (उ.प्र.) एवं
पदेन सहायक कलेक्टर, बुहाना