

## फर्द मौका रिपोर्ट बाबत रास्ता

आज दिनांक 5-12-2022 को भू.अ.नि.जी. के अध्यक्ष श्रीमान तहसीलदार महोदय नीमकाथाना के दर्ता आदेश की पालना में राजस्व गाम ~~गाम~~ ~~गाम~~ के भूमि ख.नं. 256, 257


जिसका मौका देया गया। ~~गाम~~ ~~गाम~~ ~~गाम~~


उक्त रास्ता गाम ~~गाम~~ की भूमि ख.नं. 256, 257 में पडता है।

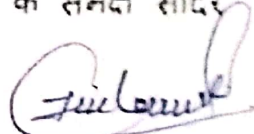
उक्त रास्ते की ख.नं. 256 से ख.नं. 252 तक चौड़ाई 4 मीटर तथा लम्बाई 44 मीटर है। उक्त रास्ता मौके पर चालू है, परंतु राजस्व रिकार्ड में दर्ज नहीं है। ~~रास्ता सार्वजनिक नहीं है।~~

इस रास्ते में किसी प्रकार का अवरोध नहीं है। इस रास्ते से सभी प्रकार के साधन व आमजन आ जा सकते हैं।

उक्त रास्ते को संलग्न नक्शे में लाल स्याही के पेन से दर्शाया गया है जो कि मौके पर चालू है। राजस्थान भू-राजस्व अधिनियम की धारा 131 व 132 तथा राजस्थान भू.अ. नियम 1957 के नियम 58, 59, 60 व 86 के प्रावधानों के अनुसार उक्त रास्ते के अंकन हेतु रिपोर्ट तैयार कर श्रीमान जी के समक्ष सादर पेश है।

  
सत्यवीर सिंह  
तहसीलदार (भू.अ.)  
नीमकाथाना (सीकर)

  
भू. अ. निरीक्षक  
वृत्त नीमकाथाना (नीमकाथाना)  
जिला-सीकर राज.



(जयचन्द जाट)  
पटवारी  
पं. हल्का ~~गाम~~  
तह. नीमकाथाना (सीकर)