

तारीख हुकम

हुकम या कार्यवाही मय लघुहस्ताक्षर जज

दावा

62/2015

17.02.2023

पत्रावली आज पेश हुई। प्रस्तुत पत्रावली उपस्थित। प्रतिवादी 16/1 16/5 की ओर से श्री सुभाष कुमार वर्मा एड0 ने उपस्थित होकर इकाही जवाब दावा पेश किया। जो शामिल पत्रावली किया गया। प्रकरण में जारी प्रारम्भिक डिक्री की पालना में कुर्रजात रिपोर्ट तहसीलदार श्रीमाधोपुर से दिनांक 27.10.2022 को प्राप्त हो चुकी है। उक्त प्राप्त कुर्रजात रिपोर्ट के अनुसार वादपत्र में अन्तिम डिक्री जारी किये जाने में कोई आपत्ति नहीं होना लिखित में अंकित करते हुए अन्तिम डिक्री जारी करने का निवेदन किया। जिस पर उपस्थित वकील प्रतिकारी ने भी अपनी सहमति व्यक्त की। अतः वकील दादीजफ द्वारा प्रस्तुत वादपत्र बाबत ईस्तकरार हक, बंटवारा एवं रु. निषेधाज्ञा का स्वीकार किये जाने योग्य पाये जाने पर स्वीकार किया जाकर डिक्री किया जाता है। प्रकरण में विस्तृत निर्णय पृथक से गेरे द्वारा लिखा जाकर शामिल पत्रावली किया गया। निर्णय अनुसार पर्चा डिक्री जारी हो। पत्रावली फाईल अगले दोक के तक मौजूद लिखित दावा हो। निर्णय खुले न्यायालय में सुनाया जागा।

1-2

(दिलीप सिंह)
 17/04/23
 उपखण्ड अधिकारी
 श्रीमाधोपुर (सीकर)

न्यायालय उपखण्ड अधिकारी श्रीमाधोपुर जिला- सीकर (राज0)

पीडारीन अधिकारी - श्री दिलीप सिंह (RAS)

प्रकरण संख्या	जीसीएमएस	दायर दिनांक	निर्णय दिनांक
62 / 2015	2015 / 151	24.04.2015	17.02.2023(अन्तिम डिक्री)


उनवान प्रकरण

1. सीताराम पुत्र श्री बोदूराम आयु 70 वर्ष
2. गेन्दी पत्नि श्री मुरली आयु 65 वर्ष
3. पप्पू पुत्र श्री मुरली आयु 43 वर्ष
4. मुकेश पुत्र श्री मुरली आयु 30 वर्ष
5. बदी पुत्र श्री रामप्रसाद आयु 65 वर्ष
6. बाबूलाल पुत्र श्री रामप्रसाद आयु 37 वर्ष
7. छीतर पुत्र श्री रामेश्वर आयु 65 वर्ष
8. बनवाशी पुत्र श्री श्योरहाय आयु 51 वर्ष
9. श्रवण पुत्र श्री श्योरहाय आयु 40 वर्ष
10. बाबूलाल पुत्र श्री रामगोपाल आयु 30 वर्ष
11. राजेन्द्र पुत्र श्री रामगोपाल आयु 40 वर्ष
12. सुंवलाल पुत्र श्री कानाराम आयु 65 वर्ष
13. मैरुलाल पुत्र श्री सुण्डाराम आयु 72 वर्ष

समस्त जाति ब्राह्मण निवासीगण ग्राम नावलाई तहसील श्रीमाधोपुर जिला सीकर राज0

14. मालीराम पुत्र श्री सुण्डाराम मृतक के बजाय:-

- 14/1 मोहनी देवी पत्नी स्व0 मालीराम
- 14/2 निर्मला पुत्र स्व0 मालीराम
- 14/3 सुनिता पुत्र स्व0 मालीराम
- 14/4 सीमा पुत्र स्व0 मालीराम


12/02/23
दिलीप सिंह
न्यायालय अधिकारी, श्रीमाधोपुर

14/5 वैजका देवी पत्नी स्व0 दिनेश पुत्रकधु मालीराम

समस्त जाति ब्राह्मण निवासीगण ग्राम नावलाई तहसील श्रीमाधोपुर जिला सीकर

राज0

15. मोहन पुत्र श्री सुण्डाराम मृतक के बजाय:-

15/1 बिमला देवी पत्नी स्व0 मोहन

15/2 मुकेश पुत्र स्व0 मोहन

15/3 योगेश पुत्र स्व0 मोहन

समस्त जाति ब्राह्मण निवासीगण ग्राम नावलाई तहसील श्रीमाधोपुर जिला सीकर

16. गिरीश पुत्र श्री मदन आयु 35 वर्ष

17. लक्ष्मीनारायण पुत्र श्री रामदेव आयु 72 वर्ष

18. कालू पुत्र श्री गिरधारी आयु 72 वर्ष

19. गोकुल पुत्र श्री गिरधारी आयु 65 वर्ष

20. श्रवण पुत्र श्री गिरधारी आयु 60 वर्ष

21. हरिमोहन पुत्र श्री गिरधारी आयु 55 वर्ष

समस्त जाति ब्राह्मण निवासीगण नावलाई तन ग्राम बागरियावास तहसील श्रीमाधोपुर
जिला सीकर राज0

22. बंशी पुत्र श्री सांझूराम मृतक के बजाय:-

22/1 कोशल्या देवी पत्नी बंशी

22/2 रेखा पुत्री स्व0 बंशी

22/3 मूली पुत्री स्व0 बंशी

22/4 मधू पुत्री स्व0 बंशी

22/5 पिंकी पुत्री स्व0 बंशी

22/6 वर्षा पुत्री स्व0 बंशी

22/7 निशा पुत्री स्व0 बंशी

समस्त जाति ब्राह्मण निवासीगण ग्राम नावलाई तहसील श्रीमाधोपुर जिला सीकर

23. महावीर पुत्र श्री सांझूराम आयु 60 वर्ष

24. कंदार पुत्र श्री सांझूराम आयु 55 वर्ष



दिलीप सिंह
उपस्थिति अधिकारी, श्रीमाधोपुर

25. रामअवतार पुत्र श्री सांझूराम आयु 52 वर्ष

26. कन्हैया पुत्र श्री सांझूराम आयु 46 वर्ष

समस्त जाति ब्राह्मण निवासीगण नावलाई तन ग्राम बागरियावास तहसील श्रीमाधोपुर
जिला सीकर राज०

27. लक्ष्मी पत्नि श्री चौथमल मृतक के बजाय:-

27/1 सागर पुत्र स्व० लक्ष्मी

27/2 दामोदर पुत्र स्व० लक्ष्मी

27/3 गोविन्द पुत्र स्व० लक्ष्मी

27/4 सीताराम पुत्र स्व० लक्ष्मी

27/5 विनोद पुत्र स्व० लक्ष्मी

समस्त जाति ब्राह्मण ग्राम नावलाई तहसील श्रीमाधोपुर जिला सीकर राज०

28. सागर पुत्र श्री चौथमल आयु 70 वर्ष

29. दामोदर पुत्र श्री चौथमल आयु 62 वर्ष

30. हरफूल पुत्र श्री हरसहाय आयु 68 वर्ष

31. जीवण पुत्र श्री हरसहाय आयु 65 वर्ष

32. मनोज पुत्र श्री नानू आयु 50 वर्ष

33. राकेश पुत्र श्री नानू आयु 42 वर्ष

समस्त जाति ब्राह्मण निवासीगण नावलाई तन ग्राम बागरियावास तहसील श्रीमाधोपुर
जिला सीकर राज०

34. सीताराम पुत्र श्री शिम्भू मृतक के बजाय:-

34/1 उमराव देवी पत्नी स्व० सीताराम

34/2 मंजू देवी पुत्री स्व० सीताराम

34/3 मिनाक्षी देवी पुत्री स्व० सीताराम

34/4 सुमन कुमारी पुत्री स्व० सीताराम

34/5 अनिता पुत्री स्व० सीताराम

34/6 मुकेश पुत्र स्व० सीताराम

34/7 सतीश पुत्र स्व० सीताराम

Pathol
12/10/23

श्रीमाधोपुर जिला सीकर राज०

समस्त जाति ब्राह्मण निवासीगण तन ग्राम नावलाई तहसील श्रीमाधोपुर जिला
सीकर राज०

35 बाबूलाल पुत्र श्री शिम्भू आयु 60 वर्ष

36 पूरण पुत्र श्री शिम्भू आयु 52 वर्ष

37 संतोष पुत्र श्री शिम्भू आयु 48 वर्ष

38 बिदामी पत्नि श्री राधेश्याम आयु 56 वर्ष

समस्त जाति ब्राह्मण निवासीगण नावलाई तन ग्राम बागरियावास तहसील श्रीमाधोपुर
जिला सीकर राज०

39. मोहन पुत्र श्री गुलझारी मृतक के बजाय:-

39/1 शकुन्तला देवी पत्नी स्व० मोहन

39/2 तनु पुत्री स्व० मोहन

39/3 खुशबू पुत्री स्व० मोहन

39/4 देवांशु पुत्र स्व० मोहन

समस्त जाति ब्राह्मण निवासीगण तन ग्राम नावलाई तहसील श्रीमाधोपुर जिला
सीकर राज०

40 अ्रवण पुत्र श्री गुलझारी आयु 45 वर्ष

समस्त जाति ब्राह्मण निवासीगण नावलाई तन ग्राम बागरियावास तहसील श्रीमाधोपुर
जिला सीकर (राज०)



वादीगण

बनाम्

1. कैलाश पुत्र श्री जगदीश आयु 50 वर्ष
2. शंकर पुत्र श्री कानाराम आयु 68 वर्ष
3. विनोद पुत्र श्री चौथमल आयु 55 वर्ष
4. दयानन्द दत्तक पुत्र श्री हरनाथ आयु 58 वर्ष
5. सीताराम पुत्र श्री चौथमल आयु 58 वर्ष
6. गोविन्द पुत्र श्री चौथमल आयु 65 वर्ष

(Signature)
12/04/23

दिलीप सिंह
अधिकारी, श्रीमाधोपुर

7. सुरेश पुत्र श्री रामपाल आयु 35 वर्ष
 8. संज्वा देवी पत्नि श्री चौधमल आयु 45 वर्ष
 9. रूकमणी देवी पत्नि श्री रामपाल आयु 60 वर्ष
 10. साधूराम पुत्र श्री लक्ष्मीनारायण आयु 62 वर्ष
 11. सांवरा पुत्र श्री लक्ष्मीनारायण आयु 60 वर्ष
 12. रामस्वरूप पुत्र श्री लक्ष्मीनारायण आयु 57 वर्ष
 13. गोकुलचन्द पुत्र श्री लक्ष्मीनारायण आयु 53 वर्ष
 14. छीतरमल पुत्र श्री शिशपाल आयु 52 वर्ष
 15. बाबूलाल पुत्र श्री शिशपाल आयु 45 वर्ष
- समस्त जाति ब्राह्मण निवासीगण तन ग्राम नावलाई तहसील श्रीमाधोपुर जिला सीकर राज०

16. शंकर पुत्र श्री गुरली मृतक के बजाय:-

16/1 चमेली देवी पत्नी शंकर आयु 52 वर्ष

16/2 राहुल पुत्र स्व० शंकर

16/3 ललित पुत्र स्व० शंकर

16/4 ज्योति पुत्री स्व० शंकर

16/5 निधि पुत्री स्व० शंकर

समस्त जाति ब्राह्मण निवासीगण तन ग्राम नावलाई तहसील श्रीमाधोपुर जिला सीकर राज०

17. अनिल पुत्र मुरली आयु 28 वर्ष

18. राधेश्याम पुत्र रामप्रसाद आयु 40 वर्ष

19. रामनिवास पुत्र हरसहाय आयु 72 वर्ष

20. विनोद दत्तक पुत्र भोलू आयु 48 वर्ष

21. रामस्वरूप पुत्र शिम्भू आयु 65 वर्ष

समस्त जाति ब्राह्मण निवासीगण नावलाई तन ग्राम बागरियावास तहसील श्रीमाधोपुर जिला सीकर राज०

22. लैण्ड होल्डर जरिये तहसीलदार श्रीमाधोपुर जिला सीकर (राज०)


12/10/23

दिनांक 12/10/23
असुरब कर्मकार, श्रीमाधोपुर

23. घटवारी हल्का मऊ तहसील श्रीमाधोपुर जिला सीकर (राज0)
24. घटवारी हल्का बागरियावास तहसील श्रीमाधोपुर जिला सीकर
25. शाखा प्रबन्धक एक्सिस बैंक शाखा श्रीमाधोपुर
26. शाखा प्रबन्धक आई.सी.आई.सी.आई. बैंक शाखा श्रीमाधोपुर
27. शाखा प्रबन्धक आर.जी.बी. बैंक शाखा नाधूसर तहसील श्रीमाधोपुर

—प्रतिवादीगण—

उपस्थित—

श्री कमलेश कुमार शर्मा प्रथम वादीगण अभिभाषक।

श्री सुभाष कुमार वर्मा, प्रतिवादीगण नं. 1, 2, 7, 8, 10, 11 से 21 अभिभाषक।
सरकारी पैरोकार तहसीलदार श्रीमाधोपुर प्रतिवादी सं. 22

वादपत्र ईस्तकरार हक, बंटवारा एवं स्थाई निषेधाज्ञा
अंतर्गत धारा 53, 88, 188 राजस्थान काश्तकारी अधिनियम, 1955

—: निर्णय ::—

संक्षेप में विवरण इस प्रकार से है कि वादीगण ने एक वाद खिलाफ प्रतिवादीगण के इस आशय से प्रस्तुत किया है कि वादीगण की खातेदारी आराजीयात काश्तकारी भूमि खसरा नम्बर 728 रकबा 0.81 हैक्टर, खसरा नम्बर 729 रकबा 0.44 हैक्टर, खसरा नम्बर 768 रकबा 0.80 हैक्टर, खसरा नम्बर 769 रकबा 1.15 हैक्टर, खसरा नम्बर 770 रकबा 0.29 हैक्टर, खसरा नम्बर 771 रकबा 0.05 हैक्टर, खसरा नम्बर 772 रकबा 0.73 हैक्टर, खसरा नम्बर 773 रकबा 0.64 हैक्टर, खसरा नम्बर 774 रकबा 0.05 हैक्टर, खसरा नम्बर 775 रकबा 0.20 हैक्टर, खसरा नम्बर 776 रकबा 0.24 हैक्टर, खसरा नम्बर 777 रकबा 1.150 हैक्टर, खसरा नम्बर 778 रकबा 0.34 हैक्टर, खसरा नम्बर 779 रकबा 0.74 हैक्टर, खसरा नम्बर 780 रकबा 0.37 हैक्टर, खसरा नम्बर 781 रकबा 0.35 हैक्टर कुल किता 16 कुल रकबा 7.35 हैक्टर तथा भूमि खसरा नम्बर 731 रकबा 0.30 हैक्टर, खसरा नम्बर 765 रकबा 0.67 हैक्टर, भूमि खसरा नम्बर 766 रकबा 0.31 हैक्टर, खसरा नम्बर 767 रकबा 0.33 हैक्टर कुल किता 4 कुल रकबा 1.61 हैक्टर तथा भूमि खसरा नम्बर 732 रकबा 0.89 हैक्टर, खसरा नम्बर 733 रकबा 0.87

P. K. Singh
12/04/23
निर्णायक सिद्ध
न्यायपालिका अधिकाारी, श्रीमाधोपुर

हैक्टर, खसरा नम्बर 761 रकबा 1.11 हैक्टर, खसरा नम्बर 763 रकबा 1.56 हैक्टर, खसरा नम्बर 764 रकबा 1.19 हैक्टर कुल किता 5 कुल रकबा 5.82 हैक्टर तथा भूमि खसरा नम्बर 730 रकबा 0.80 हैक्टर कुल किता 1 कुल रकबा 0.80 हैक्टर तथा भूमि खसरा नम्बर 762 रकबा 0.02 हैक्टर कुल किता 1 कुल रकबा 0.02 हैक्टर तन् ग्राम डेरावाली तन् ग्राम मऊ तहसील श्रीमाधोपुर जिला सीकर (राज0) में अवस्थित हैं। भूमि खसरा नम्बर 466 रकबा 0.54 हैक्टर, खसरा नम्बर 467 रकबा 0.46 हैक्टर, खसरा नम्बर 468 रकबा 0.45 हैक्टर, खसरा नम्बर 469 रकबा 0.54 हैक्टर, खसरा नम्बर 470 रकबा 0.54 हैक्टर कुल किता 5 कुल रकबा 2.53 हैक्टर व तथा भूमि खसरा नम्बर 605 रकबा 0.59 हैक्टर कुल किता 1 कुल रकबा 0.58 हैक्टर तथा भूमि खसरा नम्बर 292 रकबा 0.51 हैक्टर, खसरा नम्बर 293 रकबा 0.19 हैक्टर, खसरा नम्बर 294 रकबा 0.47 हैक्टर, खसरा नम्बर 296 रकबा 1.35 हैक्टर, खसरा नम्बर 298 रकबा 1.88 हैक्टर, खसरा नम्बर 299 रकबा 0.48 हैक्टर, खसरा नम्बर 300 रकबा 0.67 हैक्टर, खसरा नम्बर 301 रकबा 0.05 हैक्टर, खसरा नम्बर 302 रकबा 0.39 हैक्टर कुल किता 8 कुल रकबा 6.99 हैक्टर तथा खसरा नम्बर 297 रकबा 0.03 हैक्टर कुल किता 1 कुल रकबा 0.03 हैक्टर तथा भूमि खसरा नम्बर 50 रकबा 2.11 हैक्टर तथा खसरा नम्बर 289 रकबा 0.70 हैक्टर कुल किता 1 कुल रकबा 0.70 हैक्टर तन् ग्राम नावलाई तन् ग्राम बागरियावास तहसील श्रीमाधोपुर जिला सीकर (राज0) में स्थित हैं। उक्त भूमियो की खातेदारी वादीगण एवं प्रतिवादीगण नम्बर 1 ता 21 तथा इनके मृत्तक पूर्वजो के नाम से राजस्व रिकार्ड अनुसार अंकित है। वादीगण, प्रतिवादीगण नम्बर 1 ता 21 एवं इनके मृत्तक वुजुर्गान ने वादपत्र की मद नम्बर 1 ता 2 में दर्ज भूमियो का मौके पर आपसी प्रेम एवं सद्व्यवहार एवं विश्वास को कायम करते हुये आपसी सहमति एवं रवीकृति से बाहमी बंटवारा अपनी सुविधा अनुसार कर रखा है, बंटवारा निम्न प्रकार है :-

3(क) :-ग्राम डेरावाली की जमीन का बंटवारा निम्न प्रकार है :-

- (ए) भूमि खसरा नम्बर 728 सम्पूर्ण भूमि वादी नम्बर 30 हरफूल तथा प्रतिवादी नम्बर 19 रामनिवास व हरफूल के हिस्से में आयी हुई है।
- (बी) भूमि खसरा नम्बर 729, 730, 776, 781 सम्पूर्ण भूमि वादीगण नम्बर 27 ता 29 व प्रतिवादी नम्बर 3, 5 व 6 के हिस्से में आयी हुई है।
- (सी) भूमि खसरा नम्बर 768 सम्पूर्ण भूमि वादी नम्बर 12 व प्रतिवादी नम्बर 2 के हिस्से में आयी हुयी है।

Signature
12/10/23

12/10/23
श्रीमाधोपुर जिला, सीकर

- (डी) भूमि खसरा नम्बर 760 सम्पूर्ण भूमि वादीगण नम्बर 2 ता 6 व प्रतिवादी नम्बर 1 व 16 ता 18 के हिस्से में आयी हुई है।
- (ई) भूमि खसरा नम्बर 770 सम्पूर्ण भूमि वादीगण नम्बर 13 ता 16 के हिस्से में आयी हुयी है।
- (एफ) भूमि खसरा नम्बर 771 में 1/2 हिस्सा वादी नम्बर 17, 28, एवं प्रतिवादी नम्बर 19 के एवं 1/2 हिस्सा वादी नम्बर 5, 8, 13 के हक हिस्से में आयी हुई है।
- (जी) भूमि खसरा नम्बर 772, 777, 778, 775 सम्पूर्ण वादी नम्बर 17 ता 26 के हिस्से में हक हिस्से एवं अधिकार में आयी हुयी है।
- (एच) भूमि खसरा नम्बर 773, 774, 780 सम्पूर्ण वादी नम्बर 30, 31 व प्रतिवादी नम्बर 19 के हिस्से एवं अधिकार में आयी हुयी है।
- (आई) भूमि खसरा नम्बर 779 सम्पूर्ण प्रतिवादी नम्बर 1 व वादी नम्बर 9 व वादीगण नम्बर 13 से 16 के हिस्से एवं अधिकार में आयी हुयी है।
- (जे) भूमि खसरा नम्बर 731 सम्पूर्ण वादी नम्बर 12 के हिस्से में हक हिस्से एवं अधिकार में आयी हुयी है।
- (के) भूमि खसरा नम्बर 765 सम्पूर्ण वादी नम्बर 17 से 26 के हक हिस्से एवं अधिकार में आयी हुयी है।
- (एल) भूमि खसरा नम्बर 732, 761 सम्पूर्ण प्रतिवादी नम्बर 7 ता 15 के हक हिस्से एवं अधिकार में आयी हुयी है।
- (एम) भूमि खसरा नम्बर 733 सम्पूर्ण वादी नम्बर 10, 11, 13 ता 16 के हक हिस्से एवं अधिकार में आयी हुयी है।
- (एन) भूमि खसरा नम्बर 763 सम्पूर्ण प्रतिवादी नम्बर 7 ता 15 एवं वादीगण नम्बर 7 व 8 के हक हिस्से एवं अधिकार में आयी हुयी है।
- (ओ) भूमि खसरा नम्बर 764 सम्पूर्ण वादी नम्बर 1, 7, 8, 10, 11, 13 ता 16 व प्रतिवादी नम्बर 4 के हक हिस्से एवं अधिकार में आयी हुयी है।
- (पी) भूमि खसरा नम्बर 766 सम्पूर्ण वादी नम्बर 7 के हक हिस्से एवं अधिकार में आयी हुयी है।
- (क्यू) भूमि खसरा नम्बर 767 सम्पूर्ण वादी नम्बर 1 प्रतिवादी नम्बर 4 के हक हिस्से एवं

[Handwritten Signature]

12/04/23
दिलीप सिंह
अधीकार, ...

अधिकार में आयी हुयी है।

3 (ख) :-ग्राम नावलाई की जमीन का बंटवारा निम्न प्रकार है :-

(ए) भूमि खसरा नम्बर 292, 294 सम्पूर्ण भूमि वादी नम्बर 34, 40 व प्रतिवादी नम्बर 21 के हिस्से में आयी हुई है।

(बी) भूमि खसरा नम्बर 296, 302 सम्पूर्ण भूमि वादीगण नम्बर 32, 33, 35 ता 37 के हिस्से में आयी हुई है।

(सी) भूमि खसरा नम्बर 298, 299, 300 सम्पूर्ण भूमि वादी नम्बर 32, 33, 38, 39 व प्रतिवादी नम्बर 20 के हिस्से में आयी हुयी है।

(डी) भूमि खसरा नम्बर 297, 301 सम्पूर्ण भूमि वादी नम्बर 32, 36 व प्रतिवादी नम्बर 20 के हिस्से में आयी हुई है।

(ई) भूमि खसरा नम्बर 50 सम्पूर्ण भूमि वादीगण नम्बर 32 से 40 व प्रतिवादी नम्बर 20, 21 के हिस्से में आयी हुयी है।

(एफ) भूमि खसरा नम्बर 466 सम्पूर्ण वादी नम्बर 7, 9 के हक हिस्से में आयी हुई है।

(जी) भूमि खसरा नम्बर 467 सम्पूर्ण वादी नम्बर 5, 6 व प्रतिवादी नम्बर 18 के हिस्से में हक हिस्से एवं अधिकार में आयी हुयी है।


(एच) भूमि खसरा नम्बर 468 सम्पूर्ण वादी नम्बर 13 ता 16 के हिस्से एवं अधिकार में आयी हुयी है।

(आई) भूमि खसरा नम्बर 469 सम्पूर्ण वादी नम्बर 7 के हिस्से एवं अधिकार में आयी है।

(जे) भूमि खसरा नम्बर 470 सम्पूर्ण वादी नम्बर 8 व 9 के हिस्से में हक हिस्से एवं अधिकार में आयी हुयी है।

(के) भूमि खसरा नम्बर 605 सम्पूर्ण वादी नम्बर 7 ता 11 व 16 ता 19 के हिस्से एवं अधिकार में आयी हुयी है।

उपरोक्त बंटवारे के अनुसार ही प्रत्येक पक्षकार अपने अपने हिस्से पर काबिज काश्त है। उक्त भूमियो के उपरोक्त बंटवारे के अनुसार पक्षकारान के आये हुये हिस्से से एक दूसरे पक्षकार का नाम हजफ किया जाकर अलग-अलग राजस्व रिकार्ड बनाया जाकर खातेदारी अंकन किया जाना न्यायोचित व आवश्यक है। उक्त बाहमी बंटवारे के अनुसार खातेदारी दर्ज नही होने से वादीगण को सख्त हकतलफी है तथा वादीगण सरकारी सुविधाओ


12/04/23

से महकम हो रहे है। इसलिये बटवारा के अनुसार वादीगण एवं प्रतिवादीगण को न्यायालय में पेश किया जाना न्यायोचित एवं आवश्यक है। प्रतिवादीगण, वादीगण को उनकी कब्जे के अनुसार आधी भूमि से जबरन ताकत के बल पर बेदखल कर देगे या वादीगण को कब्जे काशत एवं उपयोग-उपभोग में मजाहमत पैदा करेगे तो वादीगण बर्बाद हो जायेगा। वादीगण को अकथनीय क्षति होगी तथा जिसकी पूर्ति किसी भी प्रकार से सम्भव नहीं हो सकेगी। इसलिये न्यायोहित में प्रतिवादीगण को जरिये स्थायी निषेधाज्ञा से पाबन्द किया जाना आवश्यक होने से उक्त वादपत्र पेश किया जा रहा है। वादीगण ने प्रतिवादीगण को उक्त भूमि को बाईमीट्स एण्ड बाउण्ड तकास्मा करवाने के लिये कहा तो वे पहले तो आश्वासन देते थे कि उक्तानुसार तकास्मा करवा देगे, परन्तु अब दिनांक 10.4.2015 को बिल्कुल इन्कार कर रहे हैं और वादीगण के शांतिपूर्ण कब्जे कब्जे काशत में मजाहमत करने की धमकी दी। इसलिये न्यायालय हाजा में वाद करना आवश्यक हुआ है।

वकील वादीगण ने दावा वादीगण विरुद्ध प्रतिवादीगण विरुद्ध डिक्री करमाये जाने का निवेदन किया गया है :- भूमि खसरा नम्बर 728 रकबा 0.81 हैक्टर, खसरा नम्बर 729 रकबा 0.44 हैक्टर, खसरा नम्बर 768 रकबा 0.80 हैक्टर, खसरा नम्बर 769 रकबा 1.15 हैक्टर, खसरा नम्बर 770 रकबा 0.29 हैक्टर, खसरा नम्बर 771 रकबा 0.05 हैक्टर, खसरा नम्बर 772 रकबा 0.73 हैक्टर, खसरा नम्बर 773 रकबा 0.64 हैक्टर, खसरा नम्बर 774 रकबा 0.05 हैक्टर, खसरा नम्बर 775 रकबा 0.20 हैक्टर, खसरा नम्बर 776 रकबा 0.24 हैक्टर, खसरा नम्बर 777 रकबा 0.150 हैक्टर, खसरा नम्बर 778 रकबा 0.34 हैक्टर, खसरा नम्बर 779 रकबा 0.74 हैक्टर, खसरा नम्बर 780 रकबा 0.37 हैक्टर, खसरा नम्बर 781 रकबा 0.36 हैक्टर, कुल किता 16 कुल रकबा 7.35 हैक्टर तथा भूमि खसरा नम्बर 731 रकबा 0.30 हैक्टर, खसरा नम्बर 765 रकबा 0.67 हैक्टर, भूमि खसरा नम्बर 766 रकबा 0.31 हैक्टर, खसरा नम्बर 767 रकबा 0.33 हैक्टर कुल किता 4 कुल रकबा 1.61 हैक्टर तथा भूमि खसरा नम्बर 732 रकबा 0.89 हैक्टर, खसरा नम्बर 733 रकबा 0.87 हैक्टर, खसरा नम्बर 761 रकबा 1.11 हैक्टर, खसरा नम्बर 763 रकबा 1.56 हैक्टर, खसरा नम्बर 764 रकबा 1.19 हैक्टर कुल किता 5 कुल रकबा 5.62 हैक्टर तथा भूमि खसरा नम्बर 730 रकबा 0.80 हैक्टर कुल किता 1 कुल रकबा 0.80 हैक्टर तथा भूमि खसरा नम्बर 762 रकबा 0.02 हैक्टर कुल किता 1 कुल रकबा 0.02 हैक्टर तन् ग्राम डेरावाली तन् ग्राम मऊ तहसील श्रीमाधोपुर जिला सीकर (राज0) का बाई मीट्स एण्ड

Signature
12/04/15

जिला न्यायालय
जयपुर

बाउण्ड बंटवारा वादपत्र की मद नम्बर 3 (क) के अनुसार किया जाकर वादीगण व प्रतिवादीगण को खातेदार काश्तकार घोषित किया जाकर एक दूसरे व मृत्तक पूर्वजो का नाम हजफ कर अलग-अलग राजस्व रिकार्ड बनाया जाकर लगान कायम किये जाने तथा अलग-अलग सीव कायम की जाकर नक्शे में तरमीम किये जाने तथा प्रत्येक पक्षकार का अलग से बट्टा नम्बर डाला जाकर रिकार्ड दुरुस्त किये जाने तथा उक्त भूमि को रहन मुक्त किया जाकर पक्षकारान का रहन उनके हिस्से में आयी हुयी भूमि पर रखे जाने तथा भूमि खसरा नम्बर 466 रकबा 0.54 हैक्टर, खसरा नम्बर 467 रकबा 0.46 हैक्टर, खसरा नम्बर 468 रकबा 0.45 हैक्टर, खसरा नम्बर 469 रकबा 0.54 हैक्टर, खसरा नम्बर 470 रकबा 0.54 हैक्टर कुल किता 5 कुल रकबा 2.53 हैक्टर व तथा भूमि खसरा नम्बर 605 रकबा 0.58 हैक्टर कुल किता 1 कुल रकबा 0.58 हैक्टर तथा भूमि खसरा नम्बर 292 रकबा 0.51 हैक्टर, खसरा नम्बर 293 रकबा 0.19 हैक्टर, खसरा नम्बर 294 रकबा 0.47 हैक्टर, खसरा नम्बर 296 रकबा 1.35 हैक्टर, खसरा नम्बर 298 रकबा 1.88 हैक्टर, खसरा नम्बर 299 रकबा 0.48 हैक्टर, खसरा नम्बर 300 रकबा 0.67 हैक्टर, खसरा नम्बर 301 रकबा 0.05 हैक्टर, खसरा नम्बर 302 रकबा 0.39 हैक्टर कुल किता 8 कुल रकबा 6.99 हैक्टर तथा खसरा नम्बर 297 रकबा 0.03 हैक्टर कुल किता 1 कुल रकबा 0.03 हैक्टर तथा भूमि खसरा नम्बर 50 रकबा 2.11 हैक्टर तथा खसरा नम्बर 289 रकबा 0.70 हैक्टर कुल किता 1 कुल रकबा 0.70 हैक्टर तन् ग्राम नावलाई तन् ग्राम बागरियावास तहसील श्रीमाधोपुर जिला सीकर (राज0) का बाई मीट्स एण्ड बाउण्ड बंटवारा वादपत्र की मद नम्बर 3 (ख) के अनुसार किया जाकर वादीगण व प्रतिवादीगण को खातेदार काश्तकार घोषित किया जाकर एक दूसरे व मृत्तक पूर्वजो का नाम हजफ कर अलग-अलग राजस्व रिकार्ड बनाया जाकर लगान कायम किये जाने तथा अलग-अलग सीव कायम की जाकर नक्शे में तरमीम किये जाने तथा प्रत्येक पक्षकार का अलग से बट्टा नम्बर डाला जाकर रिकार्ड दुरुस्त किये जाने तथा उक्त भूमि को रहन मुक्त किया जाकर पक्षकारान का रहन उनके हिस्से में आयी हुयी भूमि पर रखे जाने का निवेदन अपने वादपत्र में किया गया है।

इस पर वादीगण के वादपत्र को दर्ज रजिस्टर किया जाकर प्रतिवादीगण को जरिये सम्मन तलब किया गया। प्रतिवादीगण की ओर से श्री सुभाष कुमार वर्मा एडवोकेट ने प्रतिवादीगण संख्या 1, 2, 8, 10, 11, 13 लगायत 17, 20 व 21 के द्वारा

Sellor
17/10/23


श्री सुभाष कुमार वर्मा
एडवोकेट, श्रीमाधोपुर

राजीनामा व प्रतिवादी संख्या 1, 5, 7, 12, 16, 18 व 19 के द्वारा इकबालिया जवाब दावा पेश किया गया है।

वकील वादीगण ने प्रशासन गांवों के संग अभियान-2021 के सहित ग्राम पंचायत- बागरियावास में आयोजित शिविर में वादीगण व प्रतिवादीगण श्री सीताराम शर्मा, पप्पू कुमार शर्मा, शंकर लाल शर्मा, पूर्ण मल शर्मा, कैलाश शर्मा, सागर मल शर्मा, सुबा लाल शर्मा, मनोज कुमार, बाबूलाल शर्मा, श्रवण कुमार, मुकेश कुमार, राकेश कुमार, जीवण राम, बाबूलाल उपस्थित आये। जिनकी पहचान श्री केशर सिंह शेखावत, सरपंच, ग्राम पंचायत बागरियावास के द्वारा की गई। उपस्थित वादीगण एवं प्रतिवादीगण ने प्रकरण में पक्षकारान् के मध्य आपस में राजीनामों हो जाने तथा अन्य पक्षकारान् के द्वारा वादीगण के पक्ष में इकबालिया जवाब दावे पेश कर दिये जाने से प्रकरण में पक्षकारान् की आपसी सहमति से प्रारम्भिक डिक्री जारी किये जाने का निवेदन किया गया। वही वकील वादीगण ने वादपत्र के बंटवारा से सम्बन्धित होने से आज ही बहस सुनी जाकर प्रकरण में प्रारम्भिक डिक्री जारी किये जाने का निवेदन किया। वकील वादीगण व पक्षकारान् के निवेदन पर प्रकरण के बंटवारा से सम्बन्धित होने से लोक अदालत की भावना से प्रारम्भिक डिक्री जारी किया जाना उचित समझता हूँ।

प्रकरण में वकील वादीगण ने वादपत्र के बंटवारा से सम्बन्धित होने से वादपत्र में वादीगण एवं प्रतिवादीगण संख्या 1 लगायत 21 के राजस्व रिकार्ड में दर्ज हक हिस्से अनुसार वादीगण एवं प्रतिवादीगण नम्बर 1 ता 21 के मध्य विधिक विभाजन करवाया जाकर अलग-अलग बट्टा नम्बर डालकर वादीगण व प्रतिवादीगण नम्बर 1 लगायत 21 का राजस्व रिकार्ड अलग-अलग बनाया जाकर अलग से लगान कायम करते हुए अलग-अलग सीवं कायम कर नक्शे में तरमीम करवाये जाने हेतु विधिक विभाजन प्रस्ताव मँगवाये जाने बाबत निवेदन किया। जिस पर उपस्थित प्रतिवादीगण ने पत्रावली की आदेशिका पर हस्ताक्षर अंकित करते हुए प्रकरण में प्रारम्भिक डिक्री जारी किये जाने हेतु अपनी सहमति व्यक्त की। वकील वादीगण के निवेदन व प्रतिवादीगण की सहमति के आधार पर प्रकरण में विधिक विभाजन प्रस्ताव मँगवाये जाने हेतु न्यायालय द्वारा प्रारम्भिक डिक्री दिनांक 22.10.2021 को जारी की गई थी।

प्रकरण में प्रारम्भिक डिक्री दिनांक 22.10.2021 को जारी की जाकर तहसीलदार श्रीमाधोपुर से विधिक विभाजन प्रस्ताव राजस्थान काश्तकारी (राजस्व


12/10/21
दिलीप सिंह
उपस्थित अधिकारी, श्रीमाधोपुर

मण्डल) नियम 1988 के नियम- 18 से 21 के अनुसार एवं राजस्व मण्डल राजस्थान अजमेर के पत्रांक राम/न्याया/स्था/प-51/2008/विविध 10346 दिनांक 05.10.2020 में वर्णित दिशा निर्देशानुसार प्रारम्भिक डिकी जारी की जाकर जरिये पत्रांक 2731/रीडर/2022 दिनांक 27.10.2022 व पुनः स्मरण पत्र-1 क्रमांक 2082/रीडर/22 दिनांक 30.11.2022 के द्वारा पालना रिपोर्ट मय विधिक विभाजन प्रस्ताव मय कुर्रजात रिपोर्ट अलग-अलग रंगों में तैयार कर तहसीलदार श्रीमाधोपुर से चाही गई थी। जिसकी पालना में तहसीलदार श्रीमाधोपुर से विधिक विभाजन प्रस्ताव कुर्रजात रिपोर्ट मय नजरी नक्शा के जरिये पत्रांक 2731/भू.अ./2022 दिनांक 27.10.2022 के द्वारा प्राप्त हुये। जो शामिल पत्रावली संलग्न है।

वकील वादीगण ने प्रकरण में तहसीलदार श्रीमाधोपुर से विधिक विभाजन प्रस्ताव कुर्रजात रिपोर्ट प्राप्त हो जाने तथा प्राप्त कुर्रजात रिपोर्ट से वकील वादीगण ने सहमती व्यक्त करते हुए अन्तिम डिकी जारी किये जाने का निवेदन किया। जिस पर उपस्थित प्रतिवादीगण ने तहसीलदार श्रीमाधोपुर से प्राप्त प्रारम्भिक डिकी की पालना रिपोर्ट से सहमति व्यक्त करते हुए प्रकरण में बहस सुनी जाकर अन्तिम डिकी जारी किये जाने हेतु अपनी-अपनी सहमति व्यक्त करते हुए पत्रावली की आदेशिका पर अपने-अपने हस्ताक्षर अंकित करते हुए अपनी अनापत्ति पेश की है। वकील वादीगण व प्रतिवादीगण ने प्रारम्भिक डिकी की पालना में प्राप्त विधिक विभाजन प्रस्ताव में अंकित विवरणानुसार अन्तिम डिकी जारी किये जाने में कोई आपत्ति नहीं होना जाहिर किया। अतः पत्रावली पर प्रस्तुत दस्तावेजात्, दावा, जवाब दावा, व प्राप्त कुर्रजात रिपोर्ट का गहनता से अध्ययन किया तथा विद्वान अधिवक्तागणों की बहस अन्तिम व कुर्रजात रिपोर्ट पर सहमति के आधार पर वादीगण व प्रतिवादीगण के दावे का अन्तिम निर्णय व डिकी किया जाना वकील वादीगण एवं प्रतिवादीगण की सहमति एवं अनापत्ति के आधार पर


12/10/23

दिलीप सिंह
अधिवक्ता, श्रीमाधोपुर

प्रकरण के बंदवारा से सम्बन्धित होने से अन्तिम डिक्री जारी किया जाना आवश्यक है।
सम्बन्धित समझते हैं।

--: क्रियात्मक आदेश :-

अतः उपर्युक्त विश्लेषण से वादीगण का वाद बाबत विभाजन पर स्थाई निषेधाज्ञा एवं प्रतिवादीगण को स्वीकार किया जाकर अन्तिम रूप से डिक्री किया जाता है। इस प्रकार वादीगण एवं प्रतिवादीगण संख्या 1 ता 21 के मध्य हुए बंदवारा अनुसार तथा तहसीलदार श्रीमाधोपुर द्वारा प्रस्तुत कुर्रजात रिपोर्ट मय नजरी नक्शा अनुसार दिनांक 07.12.2022 में वर्णित विधिक विभाजन प्रस्ताव, नजरी नक्शा ट्रेस के आधार पर निम्न प्रकार से विभाजन प्रस्ताव को स्वीकार किया जाता है :-

जमाबंदी राजस्व ग्राम नावालाई अनुसार राजस्व रिकार्ड

काश्तकारों के नाम	खसरा न.	रकबा (हेक्टे में)	किस्म	लगान (रु. में)
1. विनोद द0पु0 भोलू हि0 1/3 2. बाबूलाल पि0 शम्भूदयाल हि0 1/3 3. मनोज पि0 नानूराम हि0 1/3	297	0.03	गै0मु0 चाह	
1. बनवारी पि0 श्योसहाय हि0 1/3 2. बाबूलाल पि0 रामगोपाल हि0 1/3 3. सीताराम पि0 बोदूराम हि0 1/3	605	0.59	बा0 2	
1. बिदामी पत्नि राधेश्याम हि0 1/4 2. श्रवण पिता गुलझारी हि0 1/4 3. मोहन पिता गुलझारी हि0 1/4 4. विनोद द0पु0 भोलू हि0 1/4	895/50/1	0.6763		



[Signature]
12/12/22

दिलीप सिंह
तहसील अधिकारी, श्रीमाधोपुर

1. सीताराम पिता शिभूदयाल हि० 1/5
2. बाबूलाल पिता शिभूदयाल हि० 1/5
3. रामस्वरूप पिता शिभूदयाल हि० 1/5
4. पूरणमल पिता शिभूदयाल हि० 1/5
5. सतोष कुमार पिता शिभूदयाल हि० 1/5

895/50/2 0.2663

897/50/1 0.32

किता-2 0.6763

1. मनोज पिता नानू हि० 1/2
2. राकेश पिता नानू हि० 1/2

895/50/3 0.4101

897/50/2 0.2663

किता-2 0.6764

1. सीताराम पि० शिभूदयाल हि० 1/10
2. बाबूलाल पिता शिभूदयाल हि० 1/10
3. रामस्वरूप पि० शिभूदयाल हि० 1/10
4. पूरणमल पि० शिभूदयाल हि० 1/10
5. सतोष कुमार पि० शिभूदयाल हि० 1/10
6. मनोज पिता नानू हि० 1/4
7. राकेश पिता नानू हि० 1/4

896/50 0.0810

1. भैरूलाल पि० सुडाराम 1/4
2. मालीराम पि० सुडाराम 1/4
3. मोहनलाल पि० सुडाराम 1/4
4. गिरिश पि० मदन 1/4

467/1 0.09 बा० 3

468 0.45 बा० 3

किता-2 0.54

1. छीतर पि० रामेश्वर

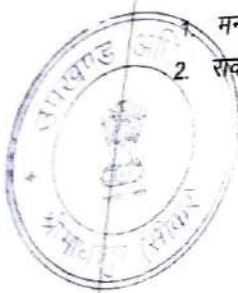
469 0.54 बा० 3


466/1 0.16 बा० 3

किता-2 0.70

P. J. J. J.
12/10/23

1. बनवारी पि० श्योसहाय	470/1	0.27	बा०३
	470/2	0.27	बा०३
1. श्रवण पि० श्योसहाय	466/2	0.29	बा०३
	किता-2	0.56	
1. बंदी पि० रामप्रसाद 1/3	467/2	0.37	बा०३
2. बाबूलाल पि० रामप्रसाद 1/3	466/3	0.09	बा०३
3. राधेश्याम पि० रामप्रसाद 1/3	किता-2	0.46	
	814/289/1	0.0170	बा०३
मनोज पि० नानू हि० 1/2	814/289/2	0.2130	बा०३
2. राकेश पि० नानू हि० 1/2	किता-2	0.23	
	814/289/3	0.0170	बा०२
1. बिदामी पत्नि राधेश्याम हि० 1/2	814/289/4	0.2130	बा०२
2. श्रवण पि० गुलझारी हि० 1/2	किता-2	0.23	




 12/02/23
 दिलीप सिंह
 सहायक अधीक्षक, श्रीमहाधोपुर

1. सीताराम पि० शिभूदयाल हि० 1/5
2. रामस्वरूप पि० शिभूदयाल हि० 1/5
3. बाबूलाल पि० शिभूदयाल हि० 1/5
4. पूरणमल पि० शिभूदयाल हि० 1/5
5. संतोष कुमार पि० शिभूदयाल हि० 1/5

814/289/5	0.0170	बा०2
814/289/6	0.1990	बा०2
813/289	0.0240	गै०मु०रास्ता

किता - 3 0.24

1. विनोद द०पू० भोलू

300/1	0.0060	चाही-1
300/2	0.5790	चाही-1
299/2	0.1500	बारानी-2
299/1	0.0700	बारानी-2
300/3	0.0850	चाही-1
किता-5	0.8900	

0.03 चाही1

1. श्रवण पि० गुलझारी हि० 1/3
2. मनोज पि. नानू हि० 1/3
3. पूरणमल पि० शिभूदयाल हि० 1/3

301 0.05 0.02 बा.2

1. संतोष कुमार पि० शिभूदयाल

302/1	0.2270	चाही-1
302/2	0.0030	चाही-1
296/2	0.0800	चाही-1
किता-3	0.3100	

Delwar
12/10/23
दिलीप शिंत
अधिकारी, श्रीमाम्भुम्

1. पूरणमल पि० शिभूदयाल	296/3	0.27	चाही-1
1. बाबूलाल पि० शिभूदयाल	296/4	0.30	चाही-1
1. श्रवणकुमार पि० गुलझारीलाल	294/1	0.3100	चाही-1
	292/1	0.2460	चाही-1
	किता-2	0.5560	
1. मनोज पि० नानू हि० 1/2	296/6	0.66	चाही-1
2. राकेश पि० नानू हि० 1/2	296/5	0.0150	चाही-1
	298/1	0.0150	चाही-1
	298/2	0.9250	चाही-1
	299/4	0.1600	बारानी-2
	किता-5	1.7750	
1. बिदामी देवी पत्नि राधेश्याम	298/3	0.01	चाही-1
	298/4	0.46	चाही-1
	किता-2	0.47	
1. मोहन पि० गुलझारी	298/5	0.47	चाही-1
	299/3	0.10	बारानी-2
	किता-2	0.57	

P. Singh
12/02/23
दिलीप सिंह
अधिकारी, अनामधोपुर

1. भवण कुमार पि० गूलझाशी लाल
2. सीताराम पि० शिभूदयाल
3. रामस्वरूप पि० शिभूदयाल

294 / 2

0.0280

चाही-1

292 / 2

0.0180

बाराही-1

किता-2

0.0440

1. रामस्वरूप पि० शिभूदयाल

294 / 3

0.1040

चाही-1

293 / 1

0.12

बा००२

किता-2

0.2240

1. सीताराम पि० शिभूदयाल

292 / 3

0.2460

बाराही-1

293 / 2

0.07

बाराही-1

294 / 4

0.03

चाही-1

किता-3

0.3480

1. संतोष कुमार पि० शिभूदयाल हि० 1/3

296 / 1

0.0250

चाही-1

2. पूरणमल पि० शिभूदयाल हि० 1/3

3. बाबूलाल पि० शिभूदयाल हि० 1/3

302 / 3

0.16

चाही-1

1. सीताराम पि० शिभूदयाल हि० 1/4

2. बाबूलाल पि० शिभूदयाल हि० 1/4

3. संतोषकुमार पि० शिभूदयाल हि० 1/4

4. पूरणमल पि० शिभूदयाल हि० 1/4

Pastor
14/04/23

राम देरावाली द्वारा भिजवाये गये विधिक विभाजन प्रस्ताव :-

प्रस्तावित विभाजन प्रस्ताव

क्र. सं.	काश्तकारों के नाम मय हिस्सा	प्रस्तावित खसरा न.	रकबा (हेक्टेमें)	किस्म
	1. लक्ष्मी पत्नि चौधमल 1/6 2. सागर पि० चौधमल 1/6 3. दामोदर पि० चौधमल 1/6 4. विनोद पि० चौधमल 1/6 5. गोविन्द पि० चौधमल 1/6 6. सीताराम पि० चौधमल 1/6	730	0.80	चाही 2
2	1. गोकुलचंद पि० लक्ष्मीनारायण जाति ब्राह्मण हि० 1/2 2. साधुराम पि० लक्ष्मीनारायण ब्राह्मण हि० 1/2	732	0.89	चाही 1
3	1. बाबूलाल पि० रामगोपाल हि० 1/4 2. राजेन्द्र पि० रामगोपाल हि० 1/4 3. भैरूलाल पि० सुंडाराम हि० 1/8 4. मालीराम पि० सुंडाराम हि० 1/8 5. मोहनलाल पि० सुंडाराम हि० 1/8 6. गिरिश पि० मदन हि० 1/8	733	0.87	चाही 1

Signature

13/02/23

दिलीप सिंह
अधिकारी, श्रीभाचोपुर

1. रामेश्वर पि० लक्ष्मीनारायण हि० 1/9
2. रामेश्वर पि० लक्ष्मीनारायण हि० 1/9
3. शंकरराम पि० लक्ष्मीनारायण हि० 1/9
4. सोकुल पि० लक्ष्मीनारायण हि० 1/9
5. रामपाल पि० लक्ष्मीनारायण हि० 1/9
6. श्रीधरमल पि० लक्ष्मीनारायण हि० 1/9
7. छीतर पि० शीशपाल हि० 1/9
8. बाबूलाल पि० शीशपाल हि० 1/9

1. छीतर पि० रामेश्वर ब्राह्मण सा० देह

1. बनवारी पि० श्योसहाय

1. सीताराम पि० बोदूराम

1. दयानंद द० पु०, हरनाथ

1. बनवारी पि० श्योसहाय

1. छीतर पि० रामेश्वर

761	1.11	चाही-1
763/1	0.68	चाही-1
किता-2	1.79	
763/2	0.44	0.38 चाही-1
		0.06 बा०1
763/3	0.44	बा०1
764/1	0.50	चाही-1
764/3	0.13	बा०2
किता-2	0.63	
764/2	0.25	चाही-1 0.20 बा०2 0.05
764/4	0.08	बा०2
764/5	0.07	बा०2


P. S. S.
12/12/23

विशेष मि०
संसाधन विभाग

<ol style="list-style-type: none"> 1. बालकृष्ण पिठ सुजासल हिठ 1/4 2. बालकृष्ण पिठ सुजासल हिठ 1/4 3. बालकृष्ण पिठ सुजासल हिठ 1/4 4. विरिण पिठ मदन हिठ 1/4 	764/6	0.08	बाठ
<ol style="list-style-type: none"> 1. बालकृष्ण पिठ रामगोपाल हिठ 1/2 2. राजेन्द्र पिठ रामगोपाल हिठ 1/2 	764/7	0.08	बाठ

1. सुजालाल पिठ कानाराम	731	0.30	बारानी-2
1. लक्ष्मीनारायण पिठ रामदेव	765/1	0.2233	बाठ
<ol style="list-style-type: none"> 1. बशी पिठ झांझुराम हिठ 1/5 2. महावीर पिठ झांझुराम हिठ 1/5 3. केदार पिठ झांझुराम हिठ 1/5 4. रामावतार पिठ झांझुराम हिठ 1/5 5. कन्हैया पिठ झांझुराम हिठ 1/5 	765/2	0.2234	बाठ




 दिनेश सिंह
 कृषि विभाग, पटना

1. कालू पि० गिरधारी हि०
1/4

765/3

0.2233

बा०२

2. गोकुल पि० गिरधारी
हि० 1/4

3. श्रवण पि० गिरधारी हि०
1/4

4. हरिमोहन पि० गिरधारी
हि० 1/4

1. दयानंद पि० (द०प०)
हरनाथ

767

0.33

बा०२

1. छीतर पि० रामेश्वर

766

0.31

बा०२

1. सीताराम पि० बोदूराम
हि० 1/4

2. सागर पि० चौथमल हि०
1/4

3. शंकरलाल पि० कानाराम
हि० 1/4

4. बनवारी पि० श्योसहाय
हि० 1/4

762

0.02

गै०मु०चाह

1. हरफूल पि० हरसहाय

728/1

0.4050

चाही-2

1. रामनिवास पि० हरसहाय

728/2

0.4050

चाही-2

Signature
12/10/23

अध्यापक
अध्यापक

1 लक्ष्मी पति श्रीधरमल हि० 1/6	729	0.44	
2 दामोदर पि० श्रीधरमल हि० 1/6	776	0.24	चाही-2
3 विनोद पि० श्रीधरमल हि० 1/6	781	0.35	बागनी-2
4 गोविन्द पि० श्रीधरमल हि० 1/6	किता-3	1.03	बागनी-2
5 शीताराम पि० श्रीधरमल हि० 1/6			
6 रामर पि० श्रीधरमल हि० 1/6			बा०2
			बा०3
1 हरफूल पि० हरसहाय	780/3	0.1233	बा०3
1 जीवन पि० हरसहाय	780/2	0.1233	बा०3
1 रामनिवास पि० हरसहाय	780/1	0.1234	बा०3
1 हरफूल पि० हरसहाय हि० 1/3	774	0.05	
2 जीवन पि० हरसहाय हि० 1/3	773	0.64	चाही-2
3 रामनिवास पि० हरसहाय हि० 1/3	किता-2	0.89	चाही-2
लक्ष्मीनारायण पि० रामदेव	775/1	0.0666	बा०2



Signature
12/12/20
विभागीय निदेश
कृषि विभाग, अजमेर

1. कांतू पिठ गिरवारी
2. भोकुल पिठ गिरवारी
3. श्रवण पिठ गिरवारी
4. हरिमोहन पिठ गिरवारी

778/2

0.0000

बारा

1. बंशी पिठ सांझुराम
2. महावीर पिठ सांझुराम
3. केदार पिठ सांझुराम
4. रामावतार पिठ सांझुराम
5. कन्हैया पिठ सांझुराम

778/3

0.0007

बारा

1. लक्ष्मीनारायण
रामदेव

पिठ 772/1

0.22

चाही-2

778/1

0.19

चाही-2

1. कांतू पिठ गिरवारी हिठ
1/4

किता-2

0.41

चाही-2

772/2

0.27

2. भोकुल पिठ गिरवारी
हिठ 1/4

778/2

0.15

चाही-2

3. श्रवण पिठ गिरवारी हिठ
1/4

777/1

0.02

बारागी-2

4. हरिमोहन पिठ गिरवारी
हिठ 1/4

किता-3

0.44

1. बंशी पिठ सांझुराम हिठ
1/5

772/3

0.24

चाही-2

2. महावीर पिठ सांझुराम
हिठ 4/5

777/2

0.13

बा02

3. केदार पिठ सांझुराम हिठ
1/5

4. रामावतार पिठ सांझुराम
हिठ 1/5

किता-2

0.37

5. कन्हैया पिठ सांझुराम
हिठ 1/5

Signature
12/02/21


1. श्रीलक्ष्मण पि० बंदूराम हि० 1/4	771	0.05	गै०मु०चाह
2. बाबूलाल पि० रामगोपाल हि० 1/4			
3. शंकर पि० कानाराम हि० 1/4			
4. बनवारी पि० श्यामहाय हि० 1/4			
मुवलाल पि० कानाराम	768/1	0.25	चाही-2
शंकर पि० कानाराम	768/2	0.55	चाही-2
कैलाश पि० जगदीश	769/1 779/1	0.37 0.2466	बा०1 बा०3
	किता-2	0.8166	
1. गेंदी पत्नि मुरली हि० 1/5	769/2	0.37	बारानी-1
2. पंचू पि० मुरली हि० 1/5	769/4	0.2750	बारानी-1
3. मुकेश पि० मुरली हि० 1/5		0.6450	
4. शंकर पि० मुरली हि० 1/5	किता-2		
5. अनिल पि० मुरली हि० 1/5			
1. बट्टी पि० रामप्रसाद	769/3	0.1350	गै०मु०आबादी0.08 बा०1 0.0550
2. बाबूलाल पि० रामप्रसाद			
3. राधेश्याम पि० रामप्रसाद			

Rajeev
Rajeev Singh


17/02/23
संयोजक अधिकारी, अ.स.धोपुर

1	बबन पिठ श्योसहाय	770 / 2	0.2466	
1	बेरुलाल पिठ सुंडाराम			बाराही-3
2	मालीराम पिठ सुंडाराम	770 / 3	0.2466	बाराही-3
3	मोहनलाल पिठ सुंडाराम			बाराही-3
4	गिरिश पिठ मदन			

अतः उपरोक्तानुसार राजस्व जमाबन्दी में अंकन स्वीकार किया जाकर पृथक-पृथक खाते कायम किये जाकर लगान फाटनी अलग-अलग की जावें। रहन इत्यादि हो तो बदरतूर रखा जावें। तहसीलदार (भू.अ.) श्रीमाधोपुर के जरिये पत्राक 2731/भू.अ./22 दिनांक 27.10.2022 के द्वारा प्राप्त विविध विभाजन प्रस्ताव व इसके सलगन नजरी नक्शा को अन्तिम डिकी का भाग बनाया जाता है। इसी अनुसार पर्वा डिकी जारी हों। पत्रावली फौसल शुमार होकर बाद तकमील दाखिल दफ्तर हो।


(दिलीप सिंह)
उपखण्ड अधिकारी
श्रीमाधोपुर (सीकर)

यह निर्णय आज दिनांक 17.02.2023 को मेरे द्वारा लिखाया जाकर थुले न्यायालय में सुनाया गया।


(दिलीप सिंह)
उपखण्ड अधिकारी
श्रीमाधोपुर (सीकर)