

श्रीश्यामल खन्ना रामगोपाल वर्मा

तारीख हुकम

हुकम या कार्यवाही मय लघुहस्ताक्षर जज

नम्बर व तारीख  
अहकाम जो इस  
हुकम की तालीम  
में जारी हुए

दावा

26-10-2021

23-9-21

पत्रावली पेश हुई। वकूलाय फारिद  
उप./प्रनुभाषणवादी व प्रतिवादी  
द्वारे/अन्य पक्षों में वाद/सौदिय हैं  
। पत्रावली पेश कर कार्यवाही हो  
गई। 26-10-21 का जज है।

*(Signature)*

26.10.2021

पत्रावली आज प्रशासन गांवों के संग अभियान-  
2021 के तहत आयोजित शिविर ग्राम पंचायत- हांसपुर में पेश  
हुई। वकील वादीगण व प्रतिवादीगण मय पक्षकार उपस्थित।  
ग्राम पंचायत हांसपुर के शिविर में उपस्थित वादी संख्या 1  
शिशुपाल व प्रतिवादी संख्या 1 रामगोपाल की पहचान वादी  
वकील श्री झाबर सिंह भारणी एड0 द्वारा एवं उपस्थित प्रतिवादी  
संख्या 1 की पहचान श्री फूलचन्द सामोता एड0 के द्वारा की  
गई। वकील वादीगण व प्रतिवादीगण एवं पक्षकारान् ने प्रकरण  
में आज ही बहस सुनी जाकर लोक अदालत की भावना से  
निर्णय पारित किये जाने का निवेदन किया। वकील वादीगण व  
प्रतिवादीगण एवं पक्षकारान् के निवेदन पर प्रकरण में बहस  
वकूलाय उभय पक्षकारान् बहुपक्षीय सुनी गई। प्रकरण में मेरे  
द्वारा निर्णय पृथक से लिखाया जाकर शामिल पत्रावली किया  
गया। निर्णय अनुसार वकील वादीगण द्वारा प्रस्तुत वाद पत्र  
स्वीकार किया जाकर अंतिम रूप से डिक्री किया जाता है। इसी  
अनुसार पर्चा डिक्री जारी हो। पत्रावली फैसल शुमार होकर बाद  
तकमील दाखिल दफ्तर हो। यह निर्णय प्रशासन गांवों के संग  
अभियान-2021 के तहत आयोजित शिविर के मजमे-ए-आम में  
सुनाया गया।

*(Signature)*

रामगोपाल  
वकील



*(Signature)*  
26/10/21  
(दिलीप सिंह)  
उपखण्ड अधिकारी:  
श्रीमाधोपुर (सीकर)  
कैम्प:-हांसपुर

न्यायालय उपखण्ड अधिकारी श्रीमाधोपुर जिला सीकर राजस्थान  
पीठासीन अधिकारी - श्री दिलीप सिंह (RAS)

प्रकरण संख्या	जीसीएमएस	दायर दिनांक	निर्णय दिनांक
64/2017	2017/269	21.04.2017	26.10.2021

**उनवान**

1. शिशपाल पुत्र भूराराम उम्र- 40 साल
2. महेन्द्र कुमार पुत्र नारायण उम्र- 43 साल
3. रामवतार पुत्र भूराराम उम्र- 55 साल  
समस्त जाति जाट निवासीगण ढाणी डैरावाली (कल्याणपुरा) तहसील श्रीमाधोपुर जिला सीकर (राज0) हाल निवासी ग्राम हांसपुर तहसील श्रीमाधोपुर।

**वादीगण**

**बनाम**

1. रामगोपाल पुत्र भूराराम उम्र-60 साल जाति जाट निवासीगण ढाणी डैरावाली (कल्याणपुरा) तहसील श्रीमाधोपुर जिला सीकर (राज0) हाल निवासी ग्राम हांसपुर तहसील श्रीमाधोपुर।
2. रामेश्वर पुत्र भूराराम उम्र-48 साल
3. शंकरलाल पुत्र नारायण उम्र-47 साल

समस्त जाति जाट निवासीगण ग्राम ढाणी डैरावाली (कल्याणपुरा) तहसील श्रीमाधोपुर

4. भूमिधारी तहसीलदार श्रीमाधोपुर जिला सीकर राज0

मैनेजर भारतीय स्टेट बैंक शाखा श्रीमाधोपुर जिला सीकर राज0

**प्रतिवादीगण**

- श्री झाबर सिंह भारणी, एड0 वादीगण अभिभाषक।  
श्री फूलचन्द सामोता, प्रतिवादीगण नं. 1 से 3 अभिभाषक।  
श्री सुरेन्द्र कुमार स्वामी, प्रतिवादी नं. 5 अभिभाषक  
सरकारी पैरोकार तहसीलदार श्रीमाधोपुर प्रतिवादी नं: 4

  
26/10/21  
दिलीप सिंह  
उपखण्ड अधिकारी, श्रीमाधोपुर



वादपत्र बाबत घोषणा, तकास्मा व रथायी निषेधाज्ञा अंतर्गत धारा 88, 53,  
188 राजस्थान कारतकारी अधिनियम, 1955


—: निर्णय —:

संक्षेप में विवरण इस प्रकार है कि वादीगण ने एक वाद खिलाफ प्रतिवादीगण के इस आशय से प्रस्तुत किया कि वादीगण की खातेदारी आराजीयात कारतकारी भूमि अवस्थित तन् ग्राम हांसपुर पटवार हल्का हांसपुर तहसील श्रीमाधोपुर जिला सीकर के कृषि भूमि खसरा नम्बर 543 रकबा 2.55 हैक्टर व खसरा नम्बर 552 रकबा 2.52 हैक्टर जिसमें हिस्सा 1/4 की खातेदारी राजस्व रिकार्ड में प्रतिवादी संख्या 2 व वादी संख्या 1 के नाम दर्ज है एवं हिस्सा 1/4 की खातेदारी प्रतिवादी संख्या 3 व वादी संख्या 2 के नाम दर्ज है एवं हिस्सा 1/4 की खातेदारी प्रतिवादी संख्या 1 के नाम एवं हिस्सा 1/4 की खातेदारी वादी संख्या 3 के नाम दर्ज रिकार्ड है। कृषि भूमि खसरा नम्बर 494 रकबा 1.36 हैक्टर की खातेदारी प्रतिवादी संख्या 1 रामगोपाल पुत्र भूरामल के नाम दर्ज रिकार्ड है। वादीगण व प्रतिवादीगण संख्या 1 ता 3 आपस में एक ही परिवार से है जो सजरा खानदान से प्रकट है। प्रस्तुत सजरा खानदान अनुसार उक्त कृषि भूमियों तन् ग्राम डेरावाली ढाणी व तन् ग्राम हांसपुर में स्थित होकर उक्त भूमियों वादीगण व प्रतिवादीगण की पैत्रिक व पारिवारिक भूमियों है। जिसका पारिवारिक सटलमेण्ड बाहमी बंटवारा करके मौके पर अलग-अलग काबिज काशत चले आ रहे है तथा पक्षकारान् के मध्य पारिवारिक बंटवारा लेख दिनांक 01.02.2017 को बिना किसी नशे पते के व स्वतंत्र सहमति से परिवार के पाँच भाईयों के समक्ष लिखवाकर अपने-अपने हस्ताक्षर कर दिये थे तथा गवाहान के तौर पर परिवार के पाँच भाईयों के हस्ताक्षर करवा दिये थे। उक्त पारिवारिक बाहमी बंटवारा अनुसार कृषि भूमि खसरा नम्बर 494 रकबा 1.36 हैक्टर सम्पूर्ण व खसरा नम्बर 543 रकबा 2.55 हैक्टर में से 0.16 हैक्टर भूमि पश्चिमी तरफ की उत्तर दक्षिण लम्बाई में प्रतिवादी संख्या 1 रामगोपाल के हक हिस्सा व कब्जा काशत में आई हुई है। इसी प्रकार खसरा नम्बर 543 रकबा 2.55 हैक्टर के मध्य भाग में से 1.52 हैक्टर भूमि उत्तर दक्षिण लम्बाई में वादी सं. 3 रामावतार के हक हिस्सा व कब्जा काशत में आई हुई है। इसी प्रकार भूमि खसरा नम्बर 543 रकबा 2.55 हैक्टर में से शेष बची भूमि 0.87 हैक्टर एवं खसरा नम्बर 552 रकबा 2.52 हैक्टर सम्पूर्ण वादी संख्या 1 व 2 शिशपाल पुत्र भूराराम व महेन्द्र कुमार पुत्र नारायण के हक हिस्सा व कब्जा काशत में आई हुई है तथा इसी अनुसार मौके पर काबिज होकर पुख्ता मकानात बनाकर मय परिवार आबाद है। पक्षकारान् वादीगण व प्रतिवादी सं. 1 का उक्त भूमियों

  
26/10/21  
दिलीप सिंह  
उपखण्ड अधिकारी, श्रीमाधोपुर

में आवागमन का शामलाती रास्ता 10 फुट चौड़ा भूमि खसरा नम्बर 494 व 543 में से उत्तरी सीमा के सहारे-सहारे दर्शित नजरी नक्शानुसार चला आ रहा है। जिसका शामलाती उपयोग उपभोग करते चले आ रहे हैं। इसी अनुसार प्रतिवादी संख्या 2 व 3 के हक हिस्सा व कब्जा काशत पारिवारिक बाहमी बंटवारा अनुसार ग्राम डेरावाली ढाणी में स्थित कृषि भूमि खसरा नम्बर 1753, 1759 कुल किता 2 कुल रकबा 1.69 हैक्टर सम्पूर्ण व खसरा नम्बर 1760 से 1771 कुल किता 12 कुल रकबा 8.57 हैक्टर में दर्ज हिस्सा 1/12 सम्पूर्ण आया है तथा आबादी भूमि में बने मकानात व बाड़ा आया हुआ है। जिस पर प्रतिवादी संख्या 2 व 3 काबिज काशत चला आ रहा है। उक्त पारिवारिक बंटवारा अनुसार ही पक्षकारान् मौके पर काबिज काशत चले आ रहे हैं तथा उक्तानुसार पक्षकारान् उक्त भूमियों की खातेदारी अपने नाम दर्ज किया जाना न्यायोचित होने से वादीगण उक्त भूमियों की खातेदारी अपने नाम दर्ज कराने बाबत वादीगण ने प्रतिवादीगण को पहले कई बार कहा परन्तु अर्सा 10 दिन पहले इन्कार हो गये तथा वादीगण के कब्जा के पक्ष में मजाहमत करने की धमकी दी। इसलिए दावा पेश करने बहक वादीगण विरुद्ध प्रतिवादीगण माननीय न्यायालय के समक्ष प्रस्तुत किया जा रहा है।

इस पर वादीगण के वाद को दर्ज रजिस्टर किया जाकर प्रतिवादीगण को जजिरे सम्मन नोटिस तालब किया गया। प्रतिवादीगण नं. 1, 2, 3 ने उपस्थित होकर वादीगण के पक्ष में राजीनामा न्यायालय में पेश कर तस्दीक कराया है तथा प्रतिवादी सं. 5 की ओर से अधिवक्ता श्री सुरेन्द्र कुमार स्वामी उपस्थित आये। प्रतिवादी संख्या 4 की ओर से तहसीलदार श्रीमाधोपुर के हाजिर अदालत नहीं आने पर इनके विरुद्ध एक पक्षीय कार्यवाही अमल में लाई गई। ग्राम पंचायत कल्याणपुरा में आयोजित शिविर में प्रतिवादी संख्या 1 रामगोपाल ने उपस्थित होकर वादीगण के नाम खातेदारी अधिकार दिये जाने बाबत स्वीकारोक्ति प्रदान की गई। शिविर में उपस्थित वकील वादीगण ने प्रकरण में प्रतिवादी संख्या 4 के विरुद्ध पूर्व में एक पक्षीय कार्यवाही अमल में लाई जाने तथा प्रतिवादीगण के द्वारा वादीगण के पक्ष में पूर्व में राजीनामा पेश कर दिये जाने तथा आज ही प्रतिवादी रामगोपाल के द्वारा वादीगण के पक्ष में सहमति प्रदान कर दिये जाने से वादपत्र को स्वीकार किये जाने का निवेदन किये जाने पर प्रकरण में आज ही बहस सुने जाने का निवेदन वकुलाय उभय पक्षकारान् के द्वारा किया गया है। दौराने बहस वकुलाय उभय पक्षकारान् ने ग्राम पंचायत कल्याणपुरा में आयोजित शिविर में वादी संख्या 1 एवं प्रतिवादी संख्या 1 ने उपस्थित होकर प्रस्तुत वादपत्र को स्वीकार करते हुए अपनी-अपनी सहमति व्यक्त की है। वकुलाय उभय पक्षकारान् व उपस्थित पक्षकारान् ने वादपत्र को लोक अदालत की भावना से स्वीकार किया जाकर डिकी पारित किये जाने का निवेदन किया है।

  
26/10/21  
दिलीप सिंह  
उपखण्ड अधिकारी, श्रीमाधोपुर



हमने वादीगण अभिभाषक की बहस सुनी। पत्रावली का अवलोकन किया तथा वादीगण अभिभाषक द्वारा की गई बहस पर मनन किया। पत्रावली व पत्रावली पर उपलब्ध साक्ष्यों एवं राजस्व रिकॉर्ड अंतिम चौसाला आधार जमाबंदी सम्वत् 2073-2076 के अनुसार वादग्रस्त भूमियों में खसरा नम्बर 494 की खातेदारी प्रतिवादी सं. 1 रामगोपाल पुत्र भूरामल के नाम व खसरा नम्बर 543, 552 कुल किता 2 कुल रकबा 5.07 हैक्टर की खातेदारी रामेश्वर, शिशपाल पि० भूराराम, शंकरलाल, महेन्द्र कुमार पि० नारायण व रामगोपाल पुत्र भूराराम व रामवतार पिता भूरामल के नाम दर्ज रिकार्ड है। उक्त भूमियों बाबत प्रतिवादी नं. 5 ने जवाब दावा पेश कर प्रतिवादी नं. 1 के द्वारा के०सी०सी० ऋण 135000/- रुपये का प्रतिवादी नं. 5 से लिया जाना तथा बैंक का बकाया ऋण की वसूली की शर्त पर दावा डिक्री किये जाने में कोई आपत्ति नहीं होना स्वीकार किया है। उक्त वादग्रस्त भूमियों पक्षकारान् की पैत्रक भूमियों होना सिद्ध होता है। जिस बाबत प्रतिवादीगण नं. 1 ता 3 ने वादीगण के पक्ष में राजीनामा प्रस्तुत कर वादीगण के वाद पत्र को स्वीकार किया है। प्रतिवादीगण पक्षकारान् के द्वारा वादीगण के पक्ष में प्रस्तुत राजीनामा व अन्य दस्तावेज साक्ष्यों एवं उपस्थित वादी शिशपाल व प्रतिवादी रामगोपाल की सहमति से वादीगण अपनी कब्जे काशत की भूमियों की खातेदारी की घोषणा किया जाना उचित प्रतित होता है। ऐसी स्थिति में आराजीयात काशतकारी कृषि भूमि खसरा नम्बर 494 रकबा 1.36 हैक्टर सम्पूर्ण व खसरा नम्बर 543 रकबा 2.55 हैक्टर में से 0.16 हैक्टर भूमि पश्चिमी तरफ की उत्तर दक्षिण लम्बाई में प्रतिवादी संख्या 1 रामगोपाल के हक हिस्सा व कब्जा काशत में आने से तथा खसरा नम्बर 543 रकबा 2.55 हैक्टर के मध्य भाग में से 1.52 हैक्टर भूमि उत्तर दक्षिण लम्बाई में वादी सं. 3 रामावतार के हक हिस्सा व कब्जा काशत में आने से तथा भूमि खसरा नम्बर 543 रकबा 2.55 हैक्टर में से शेष बची भूमि 0.87 हैक्टर एवं खसरा नम्बर 552 रकबा 2.52 हैक्टर सम्पूर्ण वादी संख्या 1 व 2 शिशपाल पुत्र भूराराम व महेन्द्र कुमार पुत्र नारायण के हक हिस्सा व कब्जा काशत में आने से उक्तानुसार वादपत्र को स्वीकार किया जाकर डिक्री किया जाना न्यायोचित प्रतित होता है।

—:: क्रियात्मक आदेश ::—


अतः उपर्युक्त विश्लेषण से वादीगण का वाद बाबत घोषणा, तकास्मा व स्थाई निषेधाज्ञा को स्वीकार किया जाता है तथा तन् ग्राम हांसपुर तहसील श्रीमाधोपुर के कृषि भूमि खसरा नम्बर 494 रकबा 1.36 हैक्टर सम्पूर्ण व खसरा नम्बर 543 रकबा 2.55 हैक्टर में से 0.16 हैक्टर भूमि पश्चिमी तरफ की उत्तर दक्षिण लम्बाई में प्रतिवादी संख्या- 1 रामगोपाल

  
दिलीप सिंह  
उपखण्ड अधिकारी, श्रीमाधोपुर




को खातेदार काश्तकार घोषित किया जाता है तथा इसी प्रकार खसरा नम्बर 543 रकबा 2.55 हेक्टर के मध्य भाग में से 1.52 हेक्टर भूमि उत्तर दक्षिण लम्बाई का वादी सं.- 3 रामावतार को खातेदार काश्तकार घोषित किया जाता है तथा इसी प्रकार भूमि खसरा नम्बर 543 रकबा 2.55 हेक्टर में से शेष बची भूमि 0.87 हेक्टर एवं खसरा नम्बर 552 रकबा 2.52 हेक्टर सम्पूर्ण का वादी संख्या- 1 व 2 शिशपाल पुत्र भूराराम व महेन्द्र कुमार पुत्र नारायण को खातेदार काश्तकार घोषित किया जाता है तथा उक्तानुसार भूमियों की खातेदारी राजस्व रिकार्ड में मिन-बट्टा नम्बर डालकर वादीगण व प्रतिवादी संख्या 1 के नाम दर्ज की जावें तथा प्रतिवादी संख्या 1 रामगोपाल का बैंक का रहन उसके हक हिस्सा की भूमि पर उपरोक्तानुसार बदस्तूर रखा जावे तथा उक्त भूमियों की खातेदारी से प्रतिवादी संख्या 2 व 3 का नाम हजफ किया जाता है। प्रतिवादीगण को स्थाई निषेधाज्ञा से पाबन्द किया जाता है कि वे वादीगण के हक हिस्सा व कब्जे काश्त में किसी प्रकार की मजाहमत नहीं करें तथा ना ही दीगर से करावें। तहसीलदार श्रीमाधोपुर को आदेश दिया जाता है कि प्रकरण में राजकीय हित एवं राजस्व अपवंचना की जाँच कर तदनुसार राजस्व रिकार्ड में नियमानुसार दुरुस्त करने की कार्यवाही किया जाना सुनिश्चित करे। इसी अनुसार पर्चा डिक्री जारी हों। पत्रावली फैसल शुमार होकर बाद तकमील दाखिल दफ्तर हो।



  
(दिलीप सिंह)  
दिलीप सिंह  
उपखण्ड अधिकारी  
उपखण्ड अधिकारी, श्रीमाधोपुर  
श्रीमाधोपुर (सीकर)  
कैम्प:- हांसपुर

यह निर्णय आज दिनांक 26.10.2021 को मेरे द्वारा लिखाया जाकर प्रशासन गांवों के संग अभियान-2021 के तहत आयोजित शिविर ग्राम पंचायत:- हांसपुर के मजमे-ए-आम में सुनाया गया।

  
(दिलीप सिंह)  
दिलीप सिंह  
उपखण्ड अधिकारी  
उपखण्ड अधिकारी, श्रीमाधोपुर  
श्रीमाधोपुर (सीकर)  
कैम्प:- हांसपुर