

तारीख
हुक्म

वकील बनारस वाकुलाय वर्मा

हुक्म या कार्यवाही मय लघु हस्ताक्षर जज

हावा

क्र.सं. - (42/2023)

12.01.2023

पत्रावली पेश हुई। वकुलाय उभय पक्षकारान् उपस्थित। प्रकरण में बहस हेतु अवसर चाहते हैं। बहस हेतु अवसर दिया जाता है। वास्ते बहस पत्रावली दिनांक 25.01.2023 को पेश हों।

(दिलीप सिंह)
उपखण्ड अधिकारी
श्रीमाधोपुर (सीकर)

25.01.2023

पत्रावली आज पेश हुई। वकुलाय उभय पक्षकारान् उपस्थित। प्रतिवादीगण संख्या 3 व 8 की तामील पूर्व में सम्यक रूप से हो चुकी है। बावजूद तामील आज तक हाजिर अदालत नहीं आने पर प्रतिवादी संख्या 3 व 8 के विरुद्ध एक पक्षीय कार्यवाही अमल में लाई जाती है। प्रकरण में प्रतिवादीगण के द्वारा इकबाली जवाब दावा पेश हो जाने तथा साक्ष्य वादी में वादी का शपथ पत्र पेश हो जाने से प्रकरण में आज ही बहस सुनी जाकर वादपत्र का निस्तारण किये जाने का निवेदन वकील वादी द्वारा किया गया। वकील वादी के निवेदन पर प्रकरण में बहस वकुलाय उभय पक्षकारान् बहुपक्षीय सुनी गई। वास्ते निर्णय/आदेश पत्रावली दिनांक 17.02.2023 को पेश हों।

(दिलीप सिंह)
उपखण्ड अधिकारी, श्रीमाधोपुर(सीकर)

17.02.2023

पत्रावली वास्ते निर्णय/आदेश हेतु पेश हुई। वकुलाय उभय पक्षकारान् उपस्थित। वकील वादी द्वारा प्रस्तुत वाद बाबत घोषणा एवं दुरुस्ती रिकार्ड व स्थाई निषेधाज्ञा का स्वीकार किये जाने योग्य पाये जाने पर स्वीकार कर डिक्री किया जाता है। प्रकरण में विस्तृत निर्णय पृथक से मेरे द्वारा लिखाया जाकर शामिल पत्रावली किया गया। निर्णय अनुसार पर्चा डिक्री जारी हो चुकी है। फ़ैसल शुमार होकर बाद तकमील दाखिल दफ्तर हो। निर्णय खुले न्यायालय में सुनाया गया।

(दिलीप सिंह)
दिलीप सिंह 17/02/23
उपखण्ड अधिकारी, श्रीमाधोपुर

न्यायालय उपखण्ड अधिकारी, श्रीमाधोपुर जिला सीकर राज0
पीठारीन अधिकारी - श्री दिलीप सिंह (RAS)

प्रकरण संख्या	जीसीएमएस	दायर दिनांक	निर्णय दिनांक
142/2017	2017/0364	19.09.2017	17.02.2023 (अन्तिम डिक्री)

उनवान प्रकरण

हरफूल उर्फ फूलचन्द पुत्र स्व0 नारायण आयु 42 वर्ष जाति माली निवासी ढाणी फिरासावाली तन् ग्राम हांसपुर तहसील श्रीमाधोपुर जिला सीकर राज0

— वादी—

बनाम

1. बाबूलाल पुत्र नारायण उम्र 65 वर्ष
2. प्रभूदयाल पुत्र नारायण आयु 62 वर्ष
3. शंकरलाल पुत्र नारायण आयु 67 वर्ष
4. बलदेव पुत्र नारायण आयु 50 वर्ष
5. सुगनचन्द पुत्र नारायण आयु 45 वर्ष
6. कानाराम पुत्र नारायण आयु 38 वर्ष
7. मीरा देवी बेवा कालूराम पुत्र नारायण आयु 50 वर्ष



समस्त जाति माली निवासीगण ढाणी फिरासावाली तन् ग्राम हांसपुर तहसील श्रीमाधोपुर जिला सीकर राज0

8. भूमिधारी जरिये तहसीलदार श्रीमाधोपुर जिला सीकर राज0

—प्रतिवादीगण—

उपस्थित :-

श्री रघुनाथ सिंह शेखावत, एड0 वादीगण अभिभाषक।
श्री रामावतार सैनी-1, एड0 प्रतिवादी नं. 2 की ओर से अभिभाषक।
श्री धमेन्द्र कुमार गूर्जर, एड0 प्रतिवादी नं. 1, 4 ता 7 की ओर से।
सरकारी पैरोकार तहसीलदार श्रीमाधोपुर प्रतिवादी संख्या 8 की ओर से

Signature
17/02/23

दिलीप सिंह
उपखण्ड अधिकारी, श्रीमाधोपुर

दावा बाबत घोषणा, दुरुरती रिकार्ड व स्थायी निवेद्याज्ञा
राजस्थान काश्तकारी अधिनियम 1955


—: निर्णय :-

संक्षेप में विवरण इस प्रकार है कि वादी ने एक वाद खिलाफ प्रतिवादीगण के इस आशय से प्रस्तुत किया कि कृषि भूमि खसरा नम्बर 342 रकबा 3.2700 है0, खसरा नम्बर 373 रकबा 0.1700 है0, खसरा नम्बर 374 रकबा 2.5100 है0, ख0न0 849 रकबा 0.2200 है0, ख0न0 851 रकबा 0.1900 है0, ख0न0 852 रकबा 0.2600 है0, ख0 न0 853 रकबा 0.1200 है0, ख0न0 854 रकबा 0.3000 है0, ख0न0 855 रकबा 0.4600 है0, ख0न0 856 रकबा 0.1800 है0, ख0न0 857/1 रकबा 0.2011 है0, ख0न0 858/1 रकबा 0.0167 है0, ख0न0 859/1 रकबा 0.1807 है0, ख0न0 860 रकबा 0.0200 है0, ख0 न0 861 रकबा 0.3300 है0, ख0न0 862 रकबा 0.2300 है0, ख0न0 863 रकबा 0.1900, ख0न0 864 रकबा 0.2700 है0, ख0न0 865 रकबा 0.2100 है0, ख0न0 866 रकबा 0.1200 है0, ख0न0 870 रकबा 0.1900 है0, ख0न0 871 रकबा 0.3000 है0, ख0न0 872/1 रकबा 0.2414 है0 कुल किता 23 कुल रकबा 10.1799 है0 अवस्थित तन ग्राम हांसपुर तहसील श्रीमाधोपुर जिला सीकर राज0 राज्य हैं । जिसकी वर्तमान में खातेदारी राजस्व रिकार्ड में 1/4 हिस्सा की वादी एवं प्रतिवादीगण नम्बर 1 ता 7 के नाम अंकित हैं। शेष खातेदारी दीगर खातेदारान के नाम अंकित हैं। उक्त वर्णित कृषि भूमियों के हिस्सा 1/4 की खातेदारी पूर्व में पिता वादी एवं प्रतिवादीगण नम्बर 1 ता 7 के नाम अंकित रही हैं। इस हिस्सा 1/4 को वादी एवं प्रतिवादीगण नम्बर 1 ता 7 के पिता ससुर नारायण पुत्र लादू कौम माली ने अपने जीवनकाल में ही अपने उक्त 1/4 हिस्सा की भूमियों का बंटवारा वर्ष 1995 में अपने आठों पुत्रों जिनमें वादी एवं प्रतिवादीगण नम्बर 1 ता 6 व प्रतिवादी नम्बर 7 के पति स्व0 कालूराम के मध्य कर उक्त बंटवारा अनुसार कब्जा करवा दिया था, ताकि उनकी मृत्यु के बाद अच्छी बुरा व कौन ज्यादा भूमियों को लेकर उनके पुत्रों के मध्य कोई विवाद उत्पन्न नही हो। स्व0 नारायण पुत्र लादू द्वारा अपने जीवनकाल में अपने हिस्सा 1/4 की कृषि भूमियों का बंटवारा इस प्रकार किया गया था कि भूमि




17/04/21
दिलीप सिंह
वरिष्ठ अधिकारी, श्रीमाधोपुर

ख० न० 342 रकबा 3.27 है० में अपने हिस्सा 1/4 की भूमि अपने पुत्रों प्रतिवादीगण नम्बर 1, 2, 3 व प्रतिवादीया नम्बर 7 के पति ख० कालूराम के हक हिस्सा में रखा गया था। शेष चार पुत्रों में वादी, प्रतिवादीगण नम्बर 4, 5, 6 का इस खसरा नम्बर में कोई हक हिस्सा नहीं रखा गया था। उक्त चार पुत्रों में वादी, प्रतिवादी नम्बर 4, 5, 6 को ख० न० 373 रकबा 0.1700 है०, ख० न० 374 रकबा 2.5100 है० में 1/4 हिस्सा की भूमि बराबर-बराबर दी गई अर्थात् ख० न० 373 व 374 में स्व० नारायण के नाम अंकित हिस्सा 1/4 हिस्सा की भूमि संपूर्ण वादी एवं प्रतिवादीगण नम्बर 4, 5, 6 के हक हिस्सा में रखी गई थी। प्रतिवादीगण नम्बर 1, 2, 3 व पति प्रतिवादी नम्बर 7 को कोई हक हिस्सा उन दोनों खसरा नम्बरान में नहीं रखा गया था और उक्त अनुसार कब्जा काश्त वादी एवं प्रतिवादीगण नम्बर 1 ता 7 का कायम कर दिया गया। उसी अनुसार कब्जा काश्त पक्षकारान का था, किन्तु प्रतिवादी नम्बर 2 ने खसरा नम्बर 342 में अपना हिस्सा 1/4 अर्थात् संपूर्ण ख० न० में अपने हक हिस्सा में आई भूमि का हिस्सा 1/16 को वर्ष 1998 में प्रतिवादी नम्बर 1 को विक्रय कर कब्जा काश्त प्रतिवादी नम्बर 1 का करवा दिया था। इस कारण ख० न० 342 में वादी एवं प्रतिवादीगण के नाम अंकित हिस्सा 1/4 में से हिस्सा 1/8 पर प्रतिवादी नम्बर 1 काबिज काश्त हैं तथा 1/16 हिस्सा पर प्रतिवादी नम्बर 3, हिस्सा 1/16 पर प्रतिवादीया नम्बर 7 काबिज काश्त हैं। उक्त खसरा नम्बर से वादी एवं प्रतिवादीगण नम्बर 4, 5, 6 का कोई ताल्लुक किसी किस्म का नहीं है। इसी प्रकार कृषि भूमि ख० न० 373, 374 कुल किता 2 कुल रकबा 2.68 है० में वादी एवं प्रतिवादीगण नम्बर 1 ता 7 के नाम अंकित 1/4 हिस्सा से प्रतिवादीगण नम्बर 1, 2, 3, 7 का कोई वास्ता किसी किस्म का नहीं रहा था, न वर्तमान में है अर्थात् उक्त खसरा नम्बर 373, 374 कुल किता 2.68 है० पर वादी, प्रतिवादीगण नम्बर 4, 5, 6 बहिस्सा अर्थात् 1/16 - 1/16, 1/16 - 1/16 हिस्सा पर काबिज काश्त हैं तथा शेष बचे खसरा नम्बरान वादी व प्रतिवादीगण नम्बर 1 ता 6 बहिस्सा बराबर-बराबर काबिज काश्त 1/4 हिस्सा पर है। स्व० कालूराम को उक्त शेष खसरा नम्बरान में कोई हक हिस्सा उक्त बंटवारे में नहीं दिया गया क्योंकि पक्षकारान की पैतृक कृषि भूमि ख० न० 910, 911, 912 कुल किता 3 कुल रकबा 0.64 है० में स्व० नारायण पुत्र लादूराम के नाम अंकित हिस्सा


 12/02/21
 दिनांक
 जयपुर, श्रीमधोपुर

1/4 में अधिकांश भूमि अकेले कालूराम पुत्र नारायण को दी गई है। शेष प्रतिवादीगण नम्बर 4, 5, 6 को उक्त भूमियों में मात्र 308, 308, 308 वर्गगज के प्लॉट दिये गये हैं और उसी अनुसार कब्जा चला आ रहा है। वर्तमान में भूमि ख0न0 373 व 374 के दक्षिण में सड़क बन जाने से प्रतिवादीगण के मन में बेइमानी आ गई व अपने पिता के समय किये गये बंटवारे को निरस्त कर वादी के कब्जा काश्त में मजाहमत करने की धमकी दे रहे हैं। जबकि पूर्व में हुए बंटवारे के अनुसार कब्जा काश्त होने से वादी ने अपनी भूमि में काफी रूपया खर्च कर उपजाऊ बनाया है। इस कारण प्रतिवादीगण को कोई हक अधिकार पूर्व के बंटवारे को नकारने का नहीं है। इस कारण वादी, प्रतिवादीगण को जरिये स्थाई निषेधाज्ञा से पाबन्द करवाने का भी अधिकारी है। वादी एवं प्रतिवादीगण अपने पिता के जीवनकाल में हुए बंटवारे के अनुसार वादी उक्त कब्जा काश्त अनुसार घोषणा करवाकर रिकार्ड दुरुस्त करवाने का कानूनी अधिकारी है। वादी ने अपने वादपत्र में घोषणा इस आशय से की जाने का निवेदन किया है कि भूमि खसरा नम्बर 342 रकबा 3.2700 है0, खसरा नम्बर 373 रकबा 0.1700 है0, खसरा नम्बर 374 रकबा 2.5100 है0, ख0न0 849 रकबा 0.2200 है0, ख0न0 851 रकबा 0.1900 है0, ख0न0 852 रकबा 0.2600 है0, ख0न0 853 रकबा 0.1200 है0, ख0न0 854 रकबा 0.3000 है0, ख0न0 855 रकबा 0.4600 है0, ख0न0 856 रकबा 0.1800 है0, ख0न0 857/1 रकबा 0.2011 है0, ख0न0 858/1 रकबा 0.0167 है0, ख0न0 859/1 रकबा 0.1807 है0, ख0न0 860 रकबा 0.0200 है0, ख0 न0 861 रकबा 0.3300 है0, ख0न0 862 रकबा 0.2300 है0, ख0न0 863 रकबा 0.1900, ख0न0 864 रकबा 0.2700 है0, ख0न0 865 रकबा 0.2100 है0, ख0न0 866 रकबा 0.1200 है0, ख0न0 870 रकबा 0.1900 है0, ख0न0 871 रकबा 0.3000 है0, ख0न0 872/1 रकबा 0.2414 है0 कुल कित्ता 23 कुल रकबा 10.1799 है0 अवस्थित तन ग्राम हांसपुर तहसील श्रीमाधोपुर जिला सीकर राज0 में वादी एवं प्रतिवादीगण के नाम अंकित हिस्सा 124 में से भूमि ख0 न0 342 रकबा 3.27 है0 के 1/4 हिस्सा का प्रतिवादीगण नम्बर 1 ता 3 व 7 को बहिस्सा बराबर-बराबर का खातेदार काश्तकार घोषित किया जाकर उक्त ख0 न0 342 के हिस्सा 1/4 से वादी एवं प्रतिवादीगण नम्बर 4, 5, 6 का नाम हजफ कर उक्त राजस्व रिकार्ड दुरुस्त किया जावे। इसी प्रकार घोषणा इस आशय की जावे



Signature

14/01/21

दिलीप सिंह
रजिस्ट्रार, श्रीमाधोपुर

कि भूमि खसरा नम्बर 373 रकबा 0.1700 है, ख0न0 374 रकबा 2.51 है कुल किता 2 कुल रकबा 2.68 है अवस्थित तन ग्राम हांरापुर में वादी एवं प्रतिवादीगण नम्बर 1 ता 7 के नाम दर्ज हिस्सा 1/4 का अकेले वादी व प्रतिवादीगण नम्बर 4 ता 6 को बराबर-बराबर हिस्सा का खातेदार काश्तकार घोषित किया जाकर प्रतिवादीगण नम्बर 1 ता 3 व 7 का नाम उक्त दोनो खसरा नम्बरान में से उक्त 1/4 हिस्सा से हजफ कर राजस्व रिकार्ड दुरुस्त किया जावे। इसी प्रकार घोषणा इस आशय की जावे कि भूमि ख0 न0 849 रकबा 0.2200 है, ख0न0 851 रकबा 0.1900 है, ख0न0 852 रकबा 0.2600 है, , ख0 न0 853 रकबा 0.1200 है, ख0न0 854 रकबा 0.3000 है, ख0न0 855 रकबा 0.4600 है, ख0न0 856 रकबा 0.1800 है, ख0न0 857/1 रकबा 0.2011 है, ख0न0 858/1 रकबा 0.0167 है, ख0न0 859/1 रकबा 0.1807 है, ख0न0 860 रकबा 0.0200 है, ख0 न0 861 रकबा 0.3300 है, ख0न0 862 रकबा 0.2300 है, ख0न0 863 रकबा 0.1900, ख0न0 864 रकबा 0.2700 है, ख0न0 865 रकबा 0.2100 है, ख0न0 866 रकबा 0.1200 है, ख0न0 870 रकबा 0.1900 है, ख0न0 871 रकबा 0.3000 है, ख0न0 872/1 रकबा 0.2414 है कुल किता 20 कुल रकबा 4.22 है अवस्थित तन ग्राम हांरापुर तहसील श्रीमधोपुर जिला सीकर राज0 से वादी एवं प्रतिवादीगण नम्बर 1 ता 7 के नाम दर्ज हिस्सा 1/4 का वादी एवं प्रतिवादीगण नम्बर 1 ता 6 को बहिस्सा बराबर-बराबर का खातेदार काश्तकार घोषित किया जाकर प्रतिवादीया नम्बर 7 का उक्त खसरा नम्बरान में अंकित हिस्सा 1/32 से नाज हजफ कर वादी एवं प्रतिवादीगण नम्बर 1 ता 6 को उक्त खसरा नम्बरान में 1/28 - 1/28 हिस्सा का बहिस्सा बराबर का खातेदार काश्तकार घोषित कर राजस्व रिकार्ड दुरुस्त किया जावे। अन्य खातेदार का कोई हक हिस्सा प्रभावित नहीं होने से उनके नाम अंकित खातेदारी उनके नाम दर्ज पूर्ववत् रखी जावे। प्रतिवादीगण को जरिये रथाई निषेधाज्ञा से पाबन्द फरमाया जावे कि वे वादी के हक हिस्सा व बाहमी बंटवारे में आई भूमियों के कब्जा काश्त में कोई मजाहमत न रखें करें, न दीगर से करावे। उपरोक्तानुसार खातेदारी वादीगण के नाम राजस्व रिकार्ड में दर्ज की जाकर दुरुस्त किये जाने तथा प्रतिवादीगण को जरिये रथाई निषेधाज्ञा से पाबंद फरमाये

P. S. Rao

13/02/21

दिलीप सिंह

मुख्य अधिकारी, श्रीमधोपुर

जाने का निवेदन अपने वादपत्र में किया है। दावा वादी बहक वादी विरुद्ध प्रतिवादीगण के घोषणा, रिकॉर्ड दुरुस्ती एवं स्थाई निषेधाज्ञा बाबत पेश किया है।

इस पर वादीगण के वाद को दर्ज रजिस्टर किया जाकर प्रतिवादीगण को जरिये सम्मन नोटिस तलब किया गया। प्रतिवादी संख्या 2 की ओर से श्री रामावतार सैनी-1 एड0 ने वकालतनामा पेश किया एवं प्रतिवादी नम्बर 1, 4 ता 7 की ओर से श्री धर्मेन्द्र कुमार गूर्जर एड0 ने इकवाली जवाब दावा पेश किया। प्रतिवादी नम्बर 3 की सम्मन तामील होकर लौटी हैं। वकील प्रतिवादी नम्बर 2 के द्वारा बावजूद अवसरों के भी जवाब दावा पेश नहीं किये जाने एवं प्रतिवादी नं. 2 के हाजिर आदालत नहीं आने पर उनके विरुद्ध एकपक्षीय कार्यवाही अमल में लाई गई तथा प्रतिवादी संख्या 2 का जवाबदेही का अवसर बन्द किया गया। प्रतिवादी संख्या 3 व 8 के बावजूद तामील हाजिर अदालत नहीं आने पर प्रतिवादी संख्या 3 व 8 के विरुद्ध एक पक्षीय कार्यवाही अमल में लाई गई। साक्ष्य वादी में वादी हरफूल उर्फ फूलचन्द का लिखितशुदा शपथ पत्र पेश किये गये। प्रकरण में प्रतिवादीगण के विरुद्ध एक पक्षीय कार्यवाही अमल में लाई जाने से तथा साक्ष्य वादी में वादी के द्वारा लिखितशुदा शपथ पत्र पेश हो जाने से वकील वादी ने वादपत्र को स्वीकार किये जाने का निवेदन करते हुए प्रकरण में बहस सुनी जाकर अन्तिम डिक्री जारी किये जाने का निवेदन किया गया है।

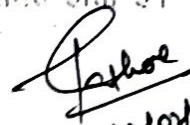


हमने वकील वादी की बहस एक पक्षीय सुनी। पत्रावली का अवलोकन किया तथा वादी अभिभाषक द्वारा की गई बहस पर मनन किया। पत्रावली व पत्रावली पर उपलब्ध साक्ष्यों एवं राजस्व रिकॉर्ड अंतिम चौसाला आधार जमाबंदी सम्वत् 2073-2076 के अनुसार वादग्रस्त भूमि खसरा नम्बर 342 रकबा 3.2700 है0, खसरा नम्बर 373 रकबा 0.1700 है0, खसरा नम्बर 374 रकबा 2.5100 है0, ख0न0 849 रकबा 0.2200 है0, ख0न0 851 रकबा 0.1900 है0, ख0न0 852 रकबा 0.2600 है0, ख0 न0 853 रकबा 0.1200 है0, ख0न0 854 रकबा 0.3000 है0, ख0न0 855 रकबा 0.4600 है0, ख0न0 856 रकबा 0.1800 है0, ख0न0 857/1 रकबा 0.2011 है0, ख0न0 858/1 रकबा 0.0167 है0, ख0न0 859/1 रकबा 0.1807 है0, ख0न0 860 रकबा 0.0200 है0, ख0 न0 861 रकबा 0.3300 है0, ख0न0 862 रकबा 0.2300 है0, ख0न0 863 रकबा 0.1900, ख0न0 864 रकबा

Signature

13/10/23
दिलीप सिंह
राजस्व अधिकारी, मेरठ

0.2700 है०, ख०न० 865 रकबा 0.2100 है०, ख०न० 866 रकबा 0.1200 है०, ख०न० 870 रकबा 0.1900 है०, ख०न० 871 रकबा 0.3000 है०, ख०न० 872/1 रकबा 0.2414 है० कुल कित्ता 23 कुल रकबा 10.1799 है० की वर्तमान में खातेदारी राजस्व रिकार्ड में 1/4 हिस्सा वादी के नाम एवं प्रतिवादीगण नम्बर 1 ता 7 के नाम एवं शेष हिस्सा अन्य दीगर खातेदारान् के नाम दर्ज रिकार्ड होना प्रकट होता है। उक्त भूमियों का वादी एवं प्रतिवादीगण के पिता/ससुर नारायण पुत्र लादू कौम माली ने अपने जीवनकाल में ही अपने 1/4 हिस्सा की भूमियों का बंटवारा वर्ष 1995 में अपने आठों पुत्रों के मध्य बंटवारा किया जाना प्रकट होता है। जिसके कारण उक्त वादग्रस्त आराजी भूमियों वादी एवं प्रतिवादीगण नम्बर 1 लगायत 6 व प्रतिवादी नं. 7 के पति स्व० कालू राम की पैत्रक भूमियों होना सिद्ध होता है। जिसके खातेदारी अधिकारों की घोषणा हेतु उक्त वादपत्र का पेश किया जाना प्रकट होता है। जिसके लिए प्रतिवादी संख्या 1 व प्रतिवादीगण संख्या 4 लगायत 7 ने वादी के पक्ष में उपस्थित होकर इकबालिया जवाब दावा पेश कर वादपत्र को स्वीकार किया जाना सिद्ध होता है। जो वादी ने साक्ष्य वादी में अपने द्वारा प्रस्तुत शपथ पत्र में अंकित तथ्यों से भी वादपत्र में अंकित तथ्यों की पुष्टि होती है। वादी के पक्ष में प्रतिवादीगण के द्वारा प्रस्तुत किये गये इकबालिया जवाब दावा के आधार पर उक्त वादपत्र को स्वीकार किया जाकर वादी एवं प्रतिवादीगण नम्बर 1 ता 7 के नाम दर्ज हिस्सा 1/4 का वादी एवं प्रतिवादीगण नम्बर 1 ता 6 को बहिस्सा बराबर-बराबर का खातेदार काश्तकार घोषित किया जाकर प्रतिवादीया नम्बर 7 का उक्त खसरा नम्बरान में अंकित हिस्सा 1/32 से नाज हजफ कर वादी एवं प्रतिवादीगण नम्बर 1 ता 6 को उक्त खसरा नम्बरान में 1/28-1/28 हिस्सा का बहिस्सा बराबर का खातेदार काश्तकार घोषित कर राजस्व रिकार्ड में उक्त भूमियों की खातेदारी अधिकारों की घोषणा वादी के हक में किया जाना न्यायोचित प्रतित होता है। वादी द्वारा प्रस्तुत वादपत्र स्वीकार किया जाकर वादी का वाद अन्तिम रूप से डिक्री किया जाना न्यायोचित प्रतित होता है।




12/04/23
दिलीप सिंह
अपखण्ड अधिकारी, श्रीमधोपुर

-: क्रियात्मक आदेश :-

अतः उपर्युक्त विश्लेषण से वादी का वाद बाबत घोषणा, रिकार्ड दुरुस्ती एवं स्थाई निषेधाज्ञा का स्वीकार किया जाता है तथा घोषणा की जाती है कि तन ग्राम हांसपुर तहसील श्रीमाधोपुर जिला सीकर में अवस्थित कृषि भूमि खसरा नम्बर 342 रकबा 3.2700 है, खसरा नम्बर 373 रकबा 0.1700 है, खसरा नम्बर 374 रकबा 2.5100 है, ख0न0 849 रकबा 0.2200 है, ख0न0 851 रकबा 0.1900 है, ख0न0 852 रकबा 0.2600 है, ख0 न0 853 रकबा 0.1200 है, ख0न0 854 रकबा 0.3000 है, ख0न0 855 रकबा 0.4600 है, ख0न0 856 रकबा 0.1800 है, ख0न0 857/1 रकबा 0.2011 है, ख0न0 358/1 रकबा 0.0167 है, ख0न0 859/1 रकबा 0.1807 है, ख0न0 860 रकबा 0.0200 है, ख0 न0 861 रकबा 0.3300 है, ख0न0 862 रकबा 0.2300 है, ख0न0 863 रकबा 0.1900 हैक्टर, ख0न0 864 रकबा 0.2700 है, ख0न0 865 रकबा 0.2100 है, ख0न0 866 रकबा 0.1200 है, ख0न0 870 रकबा 0.1900 है, ख0न0 871 रकबा 0.3000 है, ख0न0 872/1 रकबा 0.2414 है कुल कित्ता 23 कुल रकबा 10.1799 है अवस्थित तन ग्राम हांसपुर तहसील श्रीमाधोपुर जिला सीकर में वादी एवं प्रतिवादीगण के नाम अंकित हिस्सा 1/4 में से भूमि ख0 न0 342 रकबा 3.27 है 0 के 1/4 हिस्सा का प्रतिवादीगण नम्बर 1 लगायत 3 व 7 को बहिस्सा बराबर-बराबर का खातेदार काश्तकार घोषित किया जाकर उक्त ख0 न0 342 के हिस्सा 1/4 से वादी एवं प्रतिवादीगण नम्बर 4, 5, 6 का नाम हजफ कर उक्त राजस्व रिकार्ड दुरुस्त किया जाता है तथा इसी प्रकार घोषणा की जाती है कि भूमि खसरा नम्बर 373 रकबा 0.1700 है, ख0न0 374 रकबा 2.51 है 0 कुल





17/02/23
दिलीप सिंह
अध्यक्ष, अतिरिक्त, श्रीमाधोपुर

किता 2 कुल रकबा 2.68 है0 अवस्थित तन ग्राम हांसपुर मे वादी एवं प्रतिवादीगण नम्बर 1
ता 7 के नाम दर्ज हिस्सा 1/4 का अकेले वादी व प्रतिवादीगण नम्बर 4 ता 6 को
बराबर-बराबर हिस्सा का खातेदार काश्तकार घोषित किया जाकर प्रतिवादीगण नम्बर 1 ता
3 व 7 का नाम उक्त दोनो खसरा नम्बरान में से उक्त 1/4 हिस्सा से हजफ कर राजस्व
रिकार्ड दुरुस्त किया जाता है तथा इसी प्रकार घोषणा की जाती है कि भूमि ख0न0 849
रकबा 0.2200 है0, ख0न0 851 रकबा 0.1900 है0, ख0न0 852 रकबा 0.2600 है0, ख0 न0
853 रकबा 0.1200 है0, ख0न0 854 रकबा 0.3000 है0, ख0न0 855 रकबा 0.4600 है0,
ख0न0 856 रकबा 0.1800 है0, ख0न0 857/1 रकबा 0.2011 है0, ख0न0 858/1 रकबा
0.0167 है0, ख0न0 859/1 रकबा 0.1807 है0, ख0न0 860 रकबा 0.0200 है0, ख0 न0
861 रकबा 0.3300 है0, ख0न0 862 रकबा 0.2300 है0, ख0न0 863 रकबा 0.1900, ख0न0
864 रकबा 0.2700 है0, ख0न0 865 रकबा 0.2100 है0, ख0न0 866 रकबा 0.1200 है0,

ख0न0 870 रकबा 0.1900 है0, ख0न0 871 रकबा 0.3000 है0, ख0न0 872/1 रकबा
0.2414 है0 कुल किता 20 कुल रकबा 4.22 है0 अवस्थित तन ग्राम हांसपुर तहसील

श्रीमधोपुर जिला सीकर राज0 से वादी एवं प्रतिवादीगण नम्बर 1 ता 7 के नाम दर्ज हिस्सा
1/4 का वादी एवं प्रतिवादीगण नम्बर 1 ता 6 को बहिस्सा बराबर-बराबर का खातेदार
काश्तकार घोषित किया जाकर प्रतिवादीया नम्बर 7 का उक्त खसरा नम्बरान में अंकित
हिस्सा 1/32 से नाम हजफ कर वादी एवं प्रतिवादीगण नम्बर 1 ता 6 को उक्त खसरा
नम्बरान में 1/28-1/28 हिस्सा का बहिस्सा बराबर बराबर का खातेदार काश्तकार घोषित
किया जाता है तथा उक्तानुसार खातेदारी वादी के नाम राजस्व रिकार्ड में दर्ज की जाकर


P. Singh
17/04/23
दिलीप सिंह
बराबर-बराबर, श्रीमधोपुर

राजस्व रिकार्ड दुरुस्त किये जाने की स्वीकृति दी जाती है तथा प्रतिवादीगण को जर्जि
रिवाज निषेधाज्ञा से पाबंद किया जाता है कि वे वादी के कब्जा काश्त में मजाहमत नहीं करे
तथा ना ही दीगर से करावें। तहसीलदार श्रीमाधोपुर को आदेश दिया जाता है कि प्रकरण
में राजकीय हित एवं राजस्व अपव्यवना की जांच कर तदनुसार राजस्व रिकार्ड में नियमानुसार
दुरुस्त करने की कार्यवाही करे। तदनुसार पर्चा डिक्री जारी हो। पत्रावली फंसल शुमार
होकर बाद तकमील दाखिल दफ्तर हों।



Dilip Singh
(दिलीप सिंह)
उपखण्ड अधिकारी
श्रीमाधोपुर (सीकर)

यह निर्णय आज दिनांक 17.02.2023 को मेरे द्वारा लिखाया जाकर
खुले न्यायालय में सुनाया गया।

Dilip Singh
(दिलीप सिंह)
उपखण्ड अधिकारी
श्रीमाधोपुर (सीकर)