

राजपुरा वकील 28/8/23

हुक्म या कार्यवाही मय लघु हस्ताक्षर जज

सुन. - 54/2021

तारीख हुक्म

द्वारा

25-7-23

वकील पेश हु... वकूलाय पत्रिका
उपरिष्ठ... अधिकारी
पत्रिका... निर्णय हु
पत्रिका... हु हु
दिनांक 28-8-23 के हु हु

28.08.2023

P. 2. 2
K. 3. 11
F. 2. 3
लि...
के...
15/8/23

पत्रावली आज पेश हुई। वकूलाय उभय पक्षकारान् उपस्थित। प्रकरण में तहसीलदार श्रीमाधोपुर के पत्रांक 1014/भूअ./23 दिनांक 30.06.2023 के द्वारा विधिक विभाजन प्रस्ताव मय कुर्रजात रिपोर्ट प्राप्त हुई। जो शामिल पत्रावली की गई। वादीगण अभिभाषक ने प्रकरण के बंटवारा से सम्बन्धित होने तथा प्रकरण में तहसीलदार श्रीमाधोपुर से विधिक विभाजन प्रस्ताव कुर्रजात रिपोर्ट प्राप्त हो जाने तथा उक्त विधिक विभाजन प्रस्ताव से सहमति व्यक्त करते हुए प्राप्त विधिक विभाजन प्रस्ताव अनुसार प्रकरण में अन्तिम डिक्री जारी किये जाने हेतु वाद पत्र में आज ही बहस सुनी जाकर वादपत्र का निस्तारण किये जाने का निवेदन किया। जिस पर उपस्थित वकील प्रतिवादीगण द्वारा विभाजन प्रस्ताव से सहमति व्यक्त करते हुए अन्तिम डिक्री जारी किये जाने हेतु अनापत्ति पेश की। वकील वादीगण द्वारा प्रस्तुत वाद पत्र स्वीकार किये जाने योग्य पाये जाने पर न्यायहित में स्वीकार किया जाकर डिक्री किया जाता है। तहसीलदार श्रीमाधोपुर से प्राप्त कुर्रजात रिपोर्ट मय विभाजन प्रस्ताव को अंतिम डिक्री का भाग बनाया जाता है। प्रकरण में मेरे द्वारा विस्तृत निर्णय पृथक से लिखाया जाकर शामिल पत्रावली किया गया। निर्णय अनुसार पर्या डिक्री जारी हो। पत्रावली फ़ैसल शुमार होकर बाद तकमील दाखिल दफतर हो। निर्णय खुले न्यायालय में सुनाया गया।



(दिलीप सिंह)
उपरिष्ठ अधिकारी
उपरिष्ठ अधिकारी
श्रीमाधोपुर (नौमका...)
जिला...

न्यायालय उपखण्ड अधिकारी श्रीमाधोपुर जिला नीमकाथाना राज0
पीठासीन अधिकारी - श्री दिलीप सिंह (RAS)

प्रकरण संख्या
54 / 2021

जीसीएमएस
2021 / 111

दायर दिनांक
19.04.2021

निर्णय दिनांक
28.08.2023 (अन्तिम डिक्री)

उनवान प्रकरण


1. रामकरण पुत्र काना उम्र 55 वर्ष
2. सुरेश पुत्र काना उम्र 53 वर्ष
3. रामकुंवार पुत्र हणमान उम्र 65 वर्ष

समस्त जाति अहीर निवासी ग्राम अणतपुरा तहसील श्रीमाधोपुर जिला सीकर
(राज0)

—वादीगण

बनाम्


1. ईन्द्रा उर्फ ईदा पुत्र लादूराम आयु 75 वर्ष
2. नेकीराम पुत्र भागीरथ प्रसाद उम्र 50 वर्ष
3. श्रीराम पुत्र चन्द्रा उम्र 50 वर्ष
4. द्वारकाप्रसाद पुत्र चन्द्रा उम्र 58 वर्ष
5. सुवा पुत्र माना उम्र वर्ष
6. धूणाराम पुत्र श्योलाराम उम्र 70 वर्ष
7. छाजूराम पुत्र कालू उम्र 60 वर्ष


(28/08/23)
दिलीप सिंह
उपखण्ड अधिकारी
श्रीमाधोपुर (नीमकाथाना)

8. बन्नाराम पुत्र कालू उम्र 65 वर्ष
9. सीताराम पुत्र कालू उम्र 55 वर्ष
10. बाबुलाल पुत्र मुरलीधर उम्र 55
11. सुरजमल पुत्र मुरलीधर उम्र 53
12. संतोष कुमार पुत्र मुरलीधर उम्र 50
13. सज्जन कुमार पुत्र मुरलधर उम्र 48
14. गोठी पुत्री मुरलीधर उम्र 45
15. मनभरी पुत्री मुरलीधर उम्र 43
16. प्रहलाद पुत्र ईन्द्रराम उर्फ ईन्दा उम्र 58
17. दामोदर पुत्र धूणराम उम्र 55
18. सिणगारी पत्नी धूणाराम उम्र 65
- 18/1 जितेन्द्र पुत्र सिणगारी पत्नी धूणाराम
- 18/2 नाथी देवी पुत्री सिणगारी पत्नी धूणाराम
- 18/3 सीता देवी पुत्री सिणगारी पत्नी धूणाराम
- 18/4 मनभरी पुत्री सिणगारी पत्नी धूणाराम
- 18/5 कमली पुत्री सिणगारी पत्नी धूणाराम
- 18/6 कमला पुत्री सिणगारी पत्नी धूणाराम

समस्त जाति अहीर निवासी ग्राम अणतपुरा तहसील श्रीमाधोपुर जिला सीकर

राज0।


28/08/23
(विलेय सिंह)
उपखण्ड अधिकारी
श्रीमाधोपुर (नीमकाधाना)

- 19 रामचन्द्र पुत्र जवाहर उम्र 72
- 20 सुरेश पुत्र जवाहर उम्र 58
- 21 सुशीला पुत्री जवाहर उम्र 52
- 22 तारा पुत्री जवाहर उम्र 48 जाति जागिड ब्राह्मण निवासी ग्राम अणतपुरा तहसील श्रीमाधोपुर जिला सीकर राज0।
- 23 पटवारी पटवार हल्का अणतपुरा
- 24 उपपजियक श्रीमाधोपुर
- 25 लैण्ड होल्डर जरिये तहसीलदार श्रीमाधोपुर
- 26 प्रबंधक, स्टेट बैंक आफ इण्डिया शाखा अजीतगढ
- 27 प्रबंधक वडौदा राजस्थान क्षेत्रीय ग्रामीण बैंक शाखा दिवराला

---प्रतिवादीगण

उपस्थित:-

श्री विक्रम सिंह बांकावत, एड0 वादीगण अभिभाषक।


श्री निखिल शर्मा, एड0 प्रतिवादीगण संख्या 1 से 17, 18/1 से 18/6 की ओर से अभिभाषक।

सरकारी पैरोकार तहसीलदार श्रीमाधोपुर प्रतिवादी संख्या 25 की ओर से

वादपत्र बाबत ईस्तकरार हक, तकास्मा एवं स्थायी निषेधाज्ञा अंतर्गत धारा 88, 53,


188

राजस्थान काश्तकारी अधिनियम, 1955


28/08/21
(निखिल सिंह)
प्रतिवादीगण
श्रीमाधोपुर (केसवदहना)

-: निर्णय :-

सक्षेप में विवरण इस प्रकार है कि वादीगण ने एक वाद खिलाफ प्रतिवादीगण के इस आशय से प्रस्तुत किया कि कृषि भूमि खसरा नम्बर 772 रकबा 0.28 है0 खसरा नम्बर 787 रकबा 0.41 है0 खसरा नम्बर 792 रकबा 1.09 है0, खसरा नम्बर 798 रकबा 0.42 है0 कुल कित्ता 4 कुल रकबा 2.20 है0 अवस्थित तन ग्राम अणतपुरा पटवार हल्का अणतपुरा तहसील श्रीमाधोपुर जिला सीकर राज0 है। जिसके हिस्सा 1/3 भाग की खातेदारी प्रतिवादी संख्या 1 के नाम, हिस्सा 10/63 - 10/63 भाग की खातेदारी प्रतिवादी संख्या 3 व 4 के नाम, हिस्सा 1/63 भाग की खातेदारी प्रतिवादी संख्या 2 के नाम, हिस्सा 1/6 - 1/6 भाग की खातेदारी वादी संख्या 1 व 2 के नाम दर्ज राजस्व रिकार्ड चली आ रही है। कृषि भूमि खसरा नम्बर 1021 रकबा 1.19 है0 खसरा नम्बर 966 रकबा 0.55 है0 खसरा नम्बर 967 रकबा 0.55 है0 खसरा नम्बर 969 रकबा 0.27 है0 कुल कित्ता 4 कुल रकबा 2.56 है0 अवस्थित तन ग्राम अणतपुरा पटवार हल्का अणतपुरा तहसील श्रीमाधोपुर जिला राज0 है। जिसकी खातेदारी प्रतिवादी नम्बर 6 के नाम दर्ज राजस्व रिकार्ड चली आ रही है। कृषि भूमि खसरा नम्बर 933 रकबा 0.33 है0 खसरा नम्बर 934 रकबा 0.33 है0 खसरा नम्बर 957 रकबा 0.11 है0 खसरा नम्बर 958 रकबा 1.19 है0 खसरा नम्बर 959 रकबा 0.02 है0 खसरा नम्बर 968 रकबा 0.62 है0 कुल कित्ता 6 कुल रकबा 2.60 है0 अवस्थित तन ग्राम अणतपुरा पटवार हल्का अणतपुरा तहसील श्रीमाधोपुर जिला सीकर राज0 है जिसके हिस्सा 1/3 - 1/3 भाग की खातेदारी प्रतिवादी संख्या 7 ता 9 के नाम दर्ज राजस्व रिकार्ड चली आ रही है। कृषि भूमि खसरा नम्बर 1019 रकबा 0.01 है0 अवस्थित तन ग्राम अणतपुरा पटवार हल्का अणतपुरा तहसील श्रीमाधोपुर जिला सीकर राज0 है। जिसके हिस्सा 5/21 - 5/21 भाग की खातेदारी प्रतिवादी संख्या 3 ता 4 के नाम, हिस्सा 1/2 भाग की खातेदारी प्रतिवादी संख्या 6 के नाम, हिस्सा 1/42 भाग की खातेदारी प्रतिवादी संख्या 2 के नाम दर्ज राजस्व रिकार्ड चली आ रही है। कृषि



P. S. Rao
28/08/23
(निर्णय दिये)
उपसचिव (कृषि)
श्रीमाधोपुर (सीकर जिला)

भूमि खसरा नम्बर 1020 रकबा 2.04 है0 अवस्थित तन ग्राम अणतपुरा पटवार हल्का अणतपुरा तहसील श्रीमाधोपुर जिला सीकर राज0 है। जिसके हिस्सा 5/21 - 5/21 भाग की खातेदारी प्रतिवादी संख्या 3 ता 4 के नाम, हिस्सा 8/27 भाग की खातेदारी प्रतिवादी संख्या 6 के नाम, हिस्सा 1/42 भाग की खातेदारी प्रतिवादी संख्या 2 के नाम, हिस्सा 11/54 भाग की खातेदारी प्रतिवादी संख्या 10 ता 15 के मृतक पिता मुरलीधर पुत्र गोपीराम के नाम दर्ज राजस्व रिकार्ड चली आ रही है। कृषि भूमि खसरा नम्बर 807 रकबा 1.20 है0, ख0न0 842 रकबा 0.20 है0 कुल किता 2 कुल रकबा 1.40 है0 अवस्थित तन ग्राम अणतपुरा पटवार हल्का अणतपुरा तहसील श्रीमाधोपुर जिला सीकर राज0 है। जिसके हिस्सा 1/2 भाग की खातेदारी प्रतिवादी संख्या 1 के नाम, हिस्सा 1/4 - 1/4 भाग की खातेदारी वादी संख्या 1 ता 2 के नाम दर्ज राजस्व रिकार्ड चली आ रही है। कृषि भूमि खसरा नम्बर 1013 रकबा 0.02 है0, ख0न0 843 रकबा 0.46 है0 कुल किता 2 कुल रकबा 0.48 है0 अवस्थित तन ग्राम अणतपुरा पटवार हल्का अणतपुरा तहसील श्रीमाधोपुर जिला सीकर राज0 है। जिसकी खातेदारी प्रतिवादी संख्या 18 के नाम दर्ज राजस्व रिकार्ड चली आ रही है। कृषि भूमि खसरा नम्बर 844 रकबा 0.78 है0 अवस्थित तन ग्राम अणतपुरा पटवार हल्का अणतपुरा तहसील श्रीमाधोपुर जिला सीकर राज0 है। जिसकी खातेदारी वादी संख्या 2 के नाम दर्ज राजस्व रिकार्ड चली आ रही है। कृषि भूमि खसरा नम्बर 846 रकबा 0.40 है0, ख0न0 847 रकबा 0.40 है0 कुल किता 2 कुल रकबा 0.80 है0 अवस्थित तन ग्राम अणतपुरा पटवार हल्का अणतपुरा तहसील श्रीमाधोपुर जिला सीकर राज0 है। जिसके हिस्सा 1/6 भाग की खातेदारी प्रतिवादी संख्या 1 के नाम, हिस्सा 5/63 - 5/63 भाग की खातेदारी प्रतिवादी संख्या 3 ता 4 के नाम, हिस्सा 1/126 भाग की खातेदारी प्रतिवादी संख्या 2 के नाम, हिस्सा 1/12 - 1/12 भाग की खातेदारी वादी संख्या 1 ता 2 के नाम, हिस्सा 1/2 भाग की खातेदारी प्रतिवादी संख्या 5 के नाम दर्ज राजस्व रिकार्ड चली आ रही है। कृषि भूमि खसरा नम्बर 794 रकबा 0.95 है0 ख0न0 806 रकबा 0.05 है0 खसरा नम्बर 811 रकबा 0.09 है0 कुल किता 3 कुल रकबा 1.09 है0 अवस्थित तन ग्राम अणतपुरा पटवार हल्का अणतपुरा तहसील श्रीमाधोपुर जिला सीकर राज0 है। जिसके हिस्सा

P. K. Singh
28/08/23

जिला सीकर
श्रीमाधोपुर (विशेषाचार)

1/2 - 1/2 भाग की खातेदारी वादी संख्या 1 व प्रतिवादी संख्या 4 के नाम दर्ज राजस्व रिकार्ड चली आ रही है। कृषि भूमि खसरा नम्बर 804 रकबा 0.75 है0 अवस्थित तन ग्राम अणतपुरा पटवार हल्का अणतपुरा तहसील श्रीमाधोपुर जिला सीकर राज0 हैं। जिसके हिरसा 1/2 - 1/2 भाग की खातेदारी प्रतिवादी संख्या 16 ता 17 के नाम दर्ज राजस्व रिकार्ड चली आ रही है। कृषि भूमि खसरा नम्बर 1017 रकबा 0.26 है0 ख0न0 947 रकबा 0.33 है0 खसरा नम्बर 997 रकबा 0.03 ख0 न0 998 रकबा 0.05 है0 कुल किता 4 कुल रकबा 0.67 है0 अवस्थित तन ग्राम अणतपुरा पटवार हल्का अणतपुरा तहसील श्रीमाधोपुर जिला सीकर राज0 हैं। जिसके हिरसा 1/4 - 1/4 भाग की खातेदारी प्रतिवादी संख्या 19 ता 22 के नाम दर्ज राजस्व रिकार्ड चली आ रही है। कृषि भूमि खसरा नम्बर 790 रकबा 0.30 है0 ख0न0 817 रकबा 0.17 है0 खसरा नम्बर 820 रकबा 0.57 ख0न0 821 रकबा 0.05 है0 कुल किता 4 कुल रकबा 1.09 है0 अवस्थित तन ग्राम अणतपुरा पटवार हल्का अणतपुरा तहसील श्रीमाधोपुर जिला सीकर राज0 हैं। जिसकी खातेदारी वादी संख्या 3 के नाम दर्ज राजस्व रिकार्ड चली आ रही है। वादी एवं प्रतिवादी संख्या 1 ता 19 एवं इनके बुजुर्गान काफी समय तक संयुक्त रूप से उक्त भूमियों पर काबिज काशत रहे है। वादी संख्या 1 ता 2 के दादा का नाम सुखा था। जिसके दो पुत्र लादू व श्योला हुये। जिनमें लादू के वारिसान/पुत्र चन्द्रा, काना, इन्दा हुये तथा श्योला के पुत्र धूणाराम हुआ। सुखा के उक्त सभी पुत्र/पौत्र संयुक्त रूप से उक्त भूमियों पर काबिज काशत रहे। उक्त संयुक्त परिवार का कर्ताखानदान प्रतिवादी संख्या 6 धूणाराम था। जिसमें कर्ताखानदान ने संयुक्त परिवार की आय से अन्य भूमियां भी क्रय की थी। उक्त भूमियों में संयुक्त परिवार में आपस में हुये बाहमी बंटवारा अनुसार उक्त भूमियो के 1/4 हिस्से पर चन्द्रा व 1/4 हिस्से पर इन्दा व 1/4 हिस्से पर काना, 1/4 हिस्से पर धूणाराम काबिज काशत हो गये तथा उक्तानुसार उक्त भूमियों का उपयोग उपभोग करते चले आ रहे है। इसके अलावा वादीगण एवं प्रतिवादीगण जो कि पडौसी काशतकार भी है, ने अपनी भूमियों का सुविधा अनुसार उपयोग उपभोग करने के लिए अपने हिस्से में आई अन्य भूमियों से एकाकार करके उक्त भूमियो पर सुविधानुसार काशत करने के लिए उक्त भूमियो की आपस मे अदला



P. S. Jha
28/08/23

श्रीमाधोपुर जिला
सीकर
पटवार अणतपुरा
हल्का अणतपुरा

बदली करके काबिज काशत हो गये। उक्त वर्णित भूमियों में कुछ भूमिया पैतृक है एवं कुछ भूमिया संयुक्त परिवार की आय से खरीदी गई थी तथा कुछ भूमियों पर पक्षकारान अपनी सुविधानुसार अदला बदली करके काबिज काशत हो गये। जब भी उक्त भूमिया कय की गई तो संयुक्त परिवार के चलते कर्ताखानदान प्रतिवादी संख्या 6 के बताये अनुसार उक्त भूमियों की खातेदारी आपसी रजामंदी एवं सहमति से एक ही व्यक्ति के नाम करवाई गई। उक्त भूमियों के संबंध में अर्सा करीब पांच वर्ष पूर्व सभी पक्षकारान ने बाहमी बंटवारा करके बाहमी बंटवारा अनुसार सभी काशतकार/पक्षकारान अलग अलग काबिज काशत हो गये। उक्त भूमिया वर्तमान में मौके पर बंटी हुई है परन्तु राजस्व रिकार्ड में सामलाती एवं एक दूसरे के नाम दर्ज चली आ रही है। बाहमी बंटवारा अनुसार उक्त वादगस्त भूमियों पर सभी पक्षकारान अलग अलग मकानात आदि बनाकर पूर्णतया काबिज काशत एवं आबाद चले आ रहे है। जिसके अनुसार वादपत्र की मद नम्बर 1 में वर्णित कृषि भूमि ख0न0 772 रकबा 0.28 है0 सम्पूर्ण भूमि बाहमी बंटवारा अनुसार प्रतिवादी संख्या 5 के कब्जे काशत में, कृषि भूमि खसरा नम्बर 787 रकबा 0.41 है0 वादी संख्या 3 के कब्जे काशत में, ख0न0 792 रकबा 1.09 है0, ख0न0 798 रकबा 0.42 है0 प्रतिवादी संख्या 1 के कब्जे काशत में चली आ रही है। जिसमें वादी संख्या 3 के कब्जे काशत की भूमि खसरा नम्बर 787 रकबा 0.41 है0 में से 0.3750 है0 भूमि कृषि भूमि के रूप में एवं 0.035 है0 भूमि रास्ते के रूप में उपयोग आ रही है। इसी प्रकार बाहमी बंटवारानुसार वादपत्र की मद नम्बर 2 में वर्णित भूमि खसरा नम्बर 1021 रकबा 1.19 है0 में से 0.99 है0 भूमि पर वादी संख्या 1 ता 2 व 0.20 है0 भूमि पर प्रतिवादी संख्या 6 काबिज काशत चला आ रहा है एवं भूमि खसरा नम्बर 966 रकबा 0.55 है0 खसरा नम्बर 967 रकबा 0.55 है0 पर वादी संख्या 1 ता 2 काबिज काशत चले आ रहे एवं भूमि खसरा नम्बर 969 रकबा 0.27 है0 पर प्रतिवादी संख्या 7 ता 9 काबिज काशत चले आ रहे है। इसी प्रकार बाहमी बंटवारा अनुसार वादपत्र की मद नम्बर 3 में वर्णित भूमि खसरा नम्बर 968 रकबा 0.62 है0 में से 0.27 है0 भूमि पर वादी संख्या 1 ता 2 काबिज काशत चले आ रहे है। इसी प्रकार बाहमी बंटवारा अनुसार वादपत्र की मद नम्बर 4 में वर्णित भूमि खसरा नम्बर 1019 रकबा 0.01 है0 वादी संख्या 1 ता 2

P. Athar

28/08/25


श्रीवाणी (विशेष)
उपस्थित अधिकारी
श्रीवाणी (विशेष)

काबिज काश्त चले आ रहे है। इसी प्रकार बाहमी बंटवारा अनुसार वादपत्र की मद नम्बर 5 में वर्णित भूमि ख0 न0 1020 रकबा 2.04 है0 मे से 0.39 है0 भूमि पर वादी संख्या 1 ता 2, रकबा 1.2045 है0 भूमि पर प्रतिवादी संख्या 6 एवं रकबा 0.4155 है0 भूमि पर प्रतिवादी संख्या 10 ता 15 काबिज काश्त चले आ रहे है एवं 0.03 है0 भूमि रास्ते के रूप में उपयोग में आ रही है। इसी प्रकार बाहमी बंटवारा अनुसार वादपत्र की मद नम्बर 6 में वर्णित भूमि खसरा नम्बर 807 रकबा 1.20 है0 मे से 0.96 है0 भूमि पर प्रतिवादी संख्या 1 व रकबा 0.24 है। भूमि पर प्रतिवादी संख्या 6 काबिज काश्त चला आ रहा है एवं खसरा नम्बर 842 रकबा 0.20 है0 पर प्रतिवादी संख्या 6 काबिज काश्त चला आ रहा है। इसी प्रकार वादपत्र की मद नम्बर 7 में वर्णित कृषि भूमि खसरा नम्बर 1013 रकबा 0.02 है0, ख0 न0 843 रकबा 0.46 है0 कुल किता 2 कुल रकबा 0.48 है0 अवस्थित तन ग्राम अणतपुरा पटवार हल्का अणतपुरा तहसील श्रीमाधोपुर जिला सीकर है जो बाहमी बंटवारा अनुसार प्रतिवादी संख्या 6 के हक हिरसे में आई हुई। परन्तु उक्त भूमियां जब पक्षकारान की संयुक्त आय से कय की गई तो उसकी खातेदारी प्रतिवादी संख्या 6 की पत्नि जो की प्रतिवादिया संख्या 19 के रूप में पक्षकार है के नाम दर्ज करवा दी गई थी। इसलिये उक्त भूमियों की खातेदारी प्रतिवादी संख्या 19 के नाम दर्ज होने के कारण उक्त भूमि की खातेदारी की उद्घोषणा की कानूनी स्थिति नहीं रही है। इसी प्रकार बाहमी बंटवारा अनुसार वादपत्र की मद नम्बर 8 में वर्णित भूमि ख0 न0 844 रकबा 0.78 है0 मे से 0.39 है0 भूमि पर प्रतिवादी संख्या 3 ता 4 एवं 0.39 है0 भूमि पर प्रतिवादी संख्या 6 काबिज काश्त चले आ रहे है। इसी प्रकार बाहमी बंटवारा अनुसार वादपत्र की मद नम्बर 9 में वर्णित ख0 न0 846 रकबा 0.40 है0, ख0 न0 847 रकबा 0.40 है0 पर प्रतिवादी संख्या 3 ता 4 काबिज काश्त चले आ रहे है। जिनमे से भूमि ख0 न0 846 रकबा 0.40 है0 मे से 0.37 है0 भूमि कृषि भूमि के रूप में एवं 0.03 है। भूमि रास्ते के रूप में काम में आ रही है। इसी प्रकार बाहमी बंटवारा अनुसार वादपत्र की मद नम्बर 10 में वर्णित भूमि ख0 न0 794 रकबा 0.95 है0, ख0 न0 811 रकबा 0.09 है0, ख0 न0 806 रकबा 0.05 है0 पर प्रतिवादी संख्या 3 ता 4 काबिज काश्त चले आ रहे है एवं 0.03 हैक्टर भूमि रास्ते के रूप में उपयोग में आ रही है।

Palho
28/08/23

बाहमी बंटवारा अनुसार मद नम्बर 12 में वर्णित कृषि भूमि खसरा नम्बर 1017 रकबा 0.26 हैक्टर भूमि में से रकबा 0.10 हैक्टर भूमि पर वादी सख्या 1 ता 2 एवं रकबा 0.16 हैक्टर भूमि पर प्रतिवादी सख्या 6 काबिज काश्त चला आ रहा है। बाहमी बंटवारा अनुसार वाद पत्र की मद सख्या 13 में वर्णित कृषि भूमि खसरा नम्बर 790 रकबा 0.30 हैक्टर पर प्रतिवादी सख्या 1 काबिज काश्त चला आ रहा है।

उक्त वर्णित भूमियों का बाहमी बंटवारा पक्षकारान के मध्य हो चुका है तथा सभी पक्षकारान उक्त भूमियों पर बाहमी बंटवारा अनुसार अपने अपने हिस्से आई भूमियों पर काबिज काश्त चले आ रहे। बाहमी बंटवारे के समय तैयार हुआ था कि जिस भी व्यक्ति के हक में जो भूमि आयेगी। उसके अनुसार उनके हक में खातेदारी दर्ज करवाकर एक दुसरे के हक में राजस्व रिकोर्ड दुरस्त करवा देगे तथा बाहमी बंटवारा अनुसार तकास्मा करवाकर राजस्व रिकोर्ड में तन्हा खातेदारी दर्ज करवाकर अपना नाम एक दुसरे की भूमि से हजफ करवा लेगे। उक्त भूमियां मौके पर बंटी हुई है परन्तु खातेदारी अलग-अलग दर्ज चली आ रही है। वादीगण ने कई मर्तवा प्रतिवादीगण को बाहमी बंटवारे में अपने-अपने हिस्से में आई भूमियां का बंटवारा करके राजस्व रिकोर्ड को एक दुसरे के पक्ष में दुरुस्त करवाकर मौका स्थिति के अनुसार बंटवारे के लिये कहा तो प्रतिवादीगण हमेशा कोई न कोई वहानेबाजी करके शीघ्र ही बाहमी बंटवारा अनुसार राजस्व रिकार्ड दुरस्त करवाने का आश्वासन देते रहे परन्तु वर्तमान में जमीनों की बढ़ती किमतों को देखकर प्रतिवादीगण के मन में बेईमानी आ गई है तथा मौका स्थिति व बाहमी बंटवारा अनुसार राजस्व रिकार्ड दुरस्त करवाने में आना कानी करने लगे है। इसलिये वादीगण उक्त वादग्रस्त भूमि का बाहमी बंटवारा अनुसार खातेदारी अपने नाम दर्ज करवाकर उक्त भूमि का स्वयं को काबिज खातेदार उद्घोषित करवाने एवं मौका स्थिति के अनुसार विधिक तकास्मा करवाने के विधिक अधिकारी है तथा उक्त भूमि का बाहमी बंटवारा अनुसार वादपत्र की मद नम्बर 15 में वर्णितानुसार खातेदारान/पक्षकारान को अलग-अलग काबिज खातेदार उद्घोषित फरमाया जाना न्यायहित में आवश्यक है। वादपत्र में वर्णित भूमि मुतनाजा का बाहमी बंटवारा अनुसार



20/08/21
श्रीमान मुतनाजा
श्रीमान मुतनाजा (निवासेवाला)

काबिज खातेदार काश्तकार उद्घोषित फरमाया जाकर तदनुसार प्रतिवादी संख्या 2 ता 4 एवं वादी संख्या 1 व 2 का नाम राजस्व रिकार्ड से हजफ फरमाये जाने एवं भूमि ख0 न0 787 रकबा 0.41 है0 में से 0.3750 है0 की किस्म बाराणी 3 एवं रकबा 0.035 है0 भूमि की किस्म गैर मुमकीन सारता के रूप में राजस्व रिकार्ड में दर्ज फरमाई जाने तथा कृषि भूमि ख0 न0 1021 रकबा 1.19 है0, ख0 न0 966 रकबा 0.55 है0, ख0 न0 967 रकबा 0.55 है0, ख0 न0 969 रकबा 0.27 है0 कुल कित्ता 4 कुल रकबा 2.56 है0 अवस्थित तन ग्राम अणतपुरा तहसील श्रीमाधोपुर जिला सीकर में से भूमि ख0 न0 1021 रकबा 1.19 है0 में से हिस्सा 99/119 भूमि का वादी संख्या 1 ता 2 को एवं हिस्सा 20/119 भाग भूमि का प्रतिवादी संख्या 6 को काबिज खातेदार काश्तकार उद्घोषित फरमाये जाने एवं भूमि ख0 न0 966 रकबा 0.55 है0, ख0 न0 967 रकबा 0.55 है0 का वादी संख्या 1 ता 2 को काबिज खातेदार काश्तकार उद्घोषित फरमाया जाकर तदनुसार प्रतिवादी संख्या 6 का नाम राजस्व रिकार्ड से हजफ फरमाये जाने एवं भूमि ख0 न0 969 रकबा 0.27 है0 का प्रतिवादी संख्या 7 ता 9 को काबिज खातेदार काश्तकार उद्घोषित फरमाया जाकर तदनुसार प्रतिवादी संख्या 6 का नाम राजस्व रिकार्ड से हजफ फरमाये जानें तथा कृषि भूमि ख0 न0 968 रकबा 0.62 है0 अवस्थित तन ग्राम अणतपुरा तहसील श्रीमाधोपुर जिला सीकर हिस्सा 27/62 भाग का वादी संख्या 1 ता 2 एवं हिस्सा 37/62 भाग का प्रतिवादी संख्या 7 ता 9 को काबिज खातेदार काश्तकार उद्घोषित फरमाये जाने तदनुसार हिस्सा 27/62 भाग भूमि से प्रतिवादी संख्या 7 ता 9 का नाम राजस्व रिकार्ड से हजफ फरमाये जाने तथा कृषि भूमि ख0 न0 1019 रकबा 0.01 है0 अवस्थित तन ग्राम अणतपुरा तहसील श्रीमाधोपुर जिला सीकर का वादी संख्या 1 ता 2 को काबिज खातेदार काश्तकार उद्घोषित फरमाये जाने तदनुसार प्रतिवादी संख्या 2 ता 4, 6 का नाम राजस्व रिकार्ड से हजफ फरमाये जाने तथा भूमि ख0 न0 1020 रकबा 2.04 है0 अवस्थित तन ग्राम अणतपुरा पटवार हल्का अणतपुरा तहसील श्रीमाधोपुर जिला सीकर के हिस्सा 39/204 भाग का वादी संख्या 1 ता 2 को, हिस्सा 803/1360 भाग का प्रतिवादी संख्या 6 को, हिस्सा 830/4080 का प्रतिवादी संख्या 10 ता 15 को, हिस्सा 3/204 भाग किस्म गैर मुमकीन सारता का वादी


P. K. Sharma
28/08/27

श्रीमाधोपुर जिला
उपनिवेश अधिकारी
श्रीमाधोपुर (सिन्धुवादी)

खातेदारी दर्ज नहीं होने एवं मौका स्थिति के अनुसार बंटवारा नहीं होने से वादीगण को सरस्त हकतलफ़ी है। भूमि का विभाजन नहीं होने से व प्रतिवादीगण की भूमि मुतनाजा में बेजा हरकतों से वादीगण का भूमि को शामिल में काश्त करना व उपयोग उपभोग करना मुश्किल हो गया है। इसलिए उक्त वर्णित भूमि का तकारमा करवाया जाकर बाहमी बंटवारा अनुसार तन्हा खातेदारी अलग-अलग अकित किया जाना व उसके मौका स्थिति के अनुसार तकारमा करवाया जाना न्यायहित में आवश्यक हैं तथा प्रतिवादीगण को बिना बंटवारे के शामिल अविभक्त शामिल भूमियों के किसी भी विशेष भू-भाग पर निर्माण करने, दीगर को बैचान करने या स्वयं का विशिष्ट भाग पर कब्जा करने का कोई कानूनी हक अधिकार किसी किस्म का नहीं है। वादी व प्रतिवादी नम्बर 1 ता 18 ने अपनी उक्त भूमियों का बंटवारा नहीं कर रखा हैं। इसलिए वादी ने बंटवारा करवाने हेतु प्रतिवादी नम्बर 1 ता 18 को कहा तो वह आजकल-आजकल करते रहें परन्तु दिनांक 29.03.2021 को प्रतिवादी नं. 1 ता 18 ने भूमियों कानूनी बंटवारा करवाने से स्पष्ट इंकार कर दिया तथा बिना विभाजन के भूमियों के विशिष्ट भू-भाग पर कब्जा करने व कृषि से अकृषि भूमि में परिवर्तित करने, एवं दीगर व्यक्तियों को अन्तरित करने व उक्त भूमियों में जबरन ताकत के बल पर निर्माण करने, कब्जा करने एवं स्वयं के नाम विद्युत कनेक्शन लेने की एलानियां धमकी देने से वादकारण उत्पन्न होकर वादपत्र माननीय न्यायालय में प्रस्तुत किया जाना लाजिमी हुआ है। वादीगण ने उक्त वर्णित कृषि भूमि ख0 न0 772 रकबा 0.28 है0, ख0 न0 787 रकबा 0.41 है0, ख0 न0 792 रकबा 1.09 है0, ख0 न0 798 रकबा 0.42 है0, कुल किता 4 कुल रकबा 2.20 है0, अवस्थित तन ग्राम अणतपुरा तहसील श्रीमाधोपुर जिला सीकर में से ख0 न0 772 रकबा 0.28 है0 का प्रतिवादी संख्या 5 को काबिज खातेदार काश्तकार उद्घोषित फरमाया जाकर तदनुसार प्रतिवादी संख्या 1 ता 4 एवं वादी संख्या 1 व 2 का नाम राजस्व रिकोर्ड से हजफ फरमाये जाने एवं ख0 न0 787 रकबा 0.41 है0 सम्पूर्ण का वादी संख्या 3 को काबिज खातेदार काश्तकार उद्घोषित फरमाया जाकर तदनुसार प्रतिवादी संख्या 1 ता 4 एवं वादी संख्या 1 व 2 का नाम राजस्व रिकार्ड से हजफ फरमाये जाने एवं ख0 न0 792 रकबा 1.09 है0, ख0 न0 798 रकबा 0.42 है0 का प्रतिवादी संख्या 1 को


P. S. S.
28/08/21
उपजज (सिंडी)
श्रीमाधोपुर (नीमकावागा)

सख्या 1 ता 2 प्रतिवादी सख्या 6 प्रतिवादी सख्या 10 ता 15 को काबिज खातेदार काशतकार उदघोषित फरमाये जाने तदनुसार प्रतिवादी सख्या 3 ता 4 का नाम राजस्व रिकार्ड से हजफ फरमाये जाने तथा कृषि भूमि ख0 न0 807 रकबा 1.20 है0, ख0 न0 842 रकबा 0.20 है0 कुल किता 2 कुल रकबा 1.40 है0 अवस्थित तन ग्राम अणतपुरा तहसील श्रीमाधोपुर जिला सीकर मे से भूमि ख0 न0 807 रकबा 1.20 है0 के हिरसा 96/120 भाग का प्रतिवादी सख्या 1 को हिरसा 24/120 भाग का प्रतिवादी सख्या 6 को काबिज खातेदार काशतकार उदघोषित फरमाया जाकर तदनुसार राजस्व रिकार्ड से वादी सख्या 1 ता 2 का नाम हजफ फरमाये जाने एवं कृषि भूमि ख0 न0 842 रकबा 0.20 है0 का प्रतिवादी सख्या 6 को काबिज खातेदार काशतकार उदघोषित फरमाया जाकर तदनुसार वादी सख्या 1 ता 2 व प्रतिवादी सख्या 1 का नाम राजस्व रिकार्ड से हजफ फरमाये जाने तथा भूमि ख0 न0 844 रकबा 0.78 है0 अवस्थित तन ग्राम अणतपुरा तहसील श्रीमाधोपुर जिला सीकर के हिरसा 1/2 भाग का प्रतिवादी सख्या 3 ता 4 को व हिरसा 1/2 भाग का प्रतिवादी संख्या 6 को काबिज खातेदार काशतकार उदघोषित फरमाया जाकर तदनुसार वादी संख्या 2 का नाम राजस्व रिकार्ड से हजफ फरमाये जाने तथा भूमि ख0 न0 846 रकबा 0.40 है0, ख0 न0 847 रकबा 0.40 है0, कुल किता 2 कुल रकबा 0.80 है0 अवस्थित तन ग्राम अणतपुरा तहसील श्रीमाधोपुर जिला सीकर राज0 का प्रतिवादी सख्या 3 ता 4 को काबिज खातेदार काशतकार उदघोषित फरमाया जाकर वादी संख्या 1 व 2, प्रतिवादी सख्या 1, 2 प्रतिवादी संख्या 5 का नाम राजस्व रिकार्ड से हजफ फरमाये जाने एवं कृषि भूमि ख0 न0 846 में हिरसा 37/40 भाग की किरम बरानी 2 व हिरसा 3/40 भाग की किरम गैर मुमकीन रास्ता दर्ज कर खातेदारी प्रतिवादी सख्या 3 ता 4 के नाम दर्ज किये जाने तथा कृषि भूमि ख0 न0 794 रकबा 0.95 है0, ख0 न0 806 रकबा 0.05 है, ख0 न0 811 रकबा 0.09 है0 कुल किता 3 कुल रकबा 1.09 है0 अवस्थित तन ग्राम अणतपुरा पटवार हल्का अणतपुरा तहसील श्रीमाधोपुर जिला सीकर का प्रतिवादी सख्या 3 ता 4 को काबिज खातेदार काशतकार उदघोषित फरमाया जाकर तदनुसार वादी सख्या 1 का नाम राजस्व रिकार्ड से हजफ फरमाये जाने तथा कृषि भूमि ख0 न0 804 रकबा 0.75 है0 अवस्थित तन ग्राम

[Handwritten Signature]
28/08/23

श्रीमाधोपुर जिला सीकर

अणतपुरा तहसील श्रीमाधोपुर जिला सीकर के हिस्सा 9/75 भाग का प्रतिवादी संख्या 1 को, हिस्सा 63/75 भाग का प्रतिवादी संख्या 3 ता 4, हिस्सा 3/75 भाग किस्म गैर मुमकीन रास्ता का प्रतिवादी संख्या 1 व 3 ता 4 को काबिज खातेदार काश्तकार उद्घोषित फरमाया जाकर तदनुसार प्रतिवादी संख्या 16 ता 17 का नाम राजस्व रिकार्ड से हजफ फरमाये जाने तथा कृषि भूमि ख0 न0 1017 रकबा 0.26 है0 अवस्थित तन ग्राम अणतपुरा तहसील श्रीमाधोपुर जिला सीकर के हिस्सा 5/13 भाग का वादी संख्या 1 ता 2, हिस्सा 8/13 भाग का प्रतिवादी संख्या 6 को काबिज खातेदार काश्तकार उद्घोषित फरमाया जाकर प्रतिवादी संख्या 19 ता 22 का नाम राजस्व रिकार्ड से हजफ फरमाये जाने तथा कृषि भूमि ख0 न0 790 रकबा 0.30 है0 अवस्थित तन ग्राम अणतपुरा तहसील श्रीमाधोपुर जिला सीकर का प्रतिवादी संख्या 1 को काबिज खातेदार काश्तकार उद्घोषित फरमाया जाकर तदनुसार वादी संख्या 3 का नाम उक्त भूमि के राजस्व रिकार्ड से हजफ फरमाया जाकर उक्त वर्णित भूमियों का वादीगण एवं प्रतिवादीगण के मध्य तकारमा किया जाकर बाहमी बंटवारा अनुसार मौके पर कब्जा काश्त अनुसार अलग-अलग काबिज खातेदार काश्तकार घोषित किया जाकर अलग-अलग खसरा नम्बरान कायम किये जाकर अलग से लगान कायम किये जाने तथा राजस्व नक्शा ट्रेस में भी सभी काश्तकारान की अलग-अलग सीमा कायम की जाकर तदनुसार सभी पक्षकारान का एक दुसरे की भूमि के राजस्व रिकार्ड में नाम हजफ फरमाया जाकर सभी पक्षकारान को बाहमी बंटवारे में आई भूमि का तन्हा काबिज खातेदार घोषित किये जाने तथा प्रतिवादी संख्या 1 ता 22 को जरिये स्थाई निषेधाज्ञा से पाबंद फरमाये जाने कि वे उक्त वर्णित भूमि के वादीगण के कब्जा काश्त में न तो स्वयं मजाहमत पैदा करे तथा ना ही दुसरे से करावे तथा न ही वादीगण के उक्त भूमि के उपयोग उपभोग में स्वयं मजाहमत पैदा करे तथा ना ही दुसरे से करावे तथा न ही बाहमी बंटवारे अनुसार काबिज पक्षकारान के एक दुसरे के कब्जे काश्त में संयुक्त खातेदारी की आड में न तो स्वयं कब्जा करे तथा न ही दीगर से करावे तथा उक्त वादग्रस्त भूमियों का बिना विधिक तकारमा करवाये अंतरित नही करे तथा न ही बेचान आदि करने का निवेदन अपने द्वारा प्रस्तुत वादपत्र में किये जाने हेतु वाद बाबत ईस्तकारार हक, तकारमा एवं

[Handwritten Signature]
28/08/23

[Handwritten Text]

स्वाइं निवेद्याइ बहक वादीगण विरुद्ध प्रतिवादीगण माननीय न्यायालय के समक्ष प्रस्तुत किया जा रहा है।

इस पर वादीगण के वाद को दर्ज रजिस्टर किया जाकर प्रतिवादीगण को जरिये सम्मन नोटिस तलब किया गया। जिस पर प्रतिवादीगण नम्बर 1, 2, 7, 9, 11 लगायत 15 व 17 की ओर से इकबालिया जवाब दावा पेश किया गया एवं प्रतिवादीगण संख्या 3 लगायत 6 की ओर से श्री निखिल शर्मा एडवोकेट ने उपस्थित होकर वादीगण के पक्ष में राजीनामा पेश किया। प्रतिवादी संख्या 18 के फौत होने पर प्रार्थना पत्र कायम मुकाम स्वीकार होकर प्रतिवादी संख्या 18 के वारिस्तान को प्रतिवादीगण संख्या 18/1 लगायत 18/6 प्रतिस्थापित किये गये। प्रतिवादीगण संख्या 8, 10, 16, 17, 18/1 लगायत 18/6 के द्वारा भी वादीगण के पक्ष में इकबालिया जवाब दावा पेश किया गया। शेष प्रतिवादीगण संख्या 19 लगायत 22 के सम्मन नोटिस की तामील जरिये रजिस्टर्ड डाक से एवं प्रतिवादी संख्या 25 की तामील साधारण तरीके से करवाने के बावजूद भी उपस्थित नहीं आने पर प्रतिवादी संख्या 19 लगायत 22 व 25 के विरुद्ध एक पक्षीय कार्यवाही अमल में लाई गई। प्रकरण में वकील वादीगण ने प्रतिवादी संख्या 26 लगायत 27 के खिलाफ वादपत्र विद्वा किये जाने बाबत एक प्रार्थना पत्र पेश किया। जिस पर वकील प्रतिवादीगण द्वारा कोई आपत्ति नहीं होना अंकित किये जाने पर प्रार्थना पत्र विद्वा स्वीकार किया जाता है तथा वादपत्र से प्रतिवादी संख्या 26 लगायत 27 के विरुद्ध वादपत्र विद्वा किये जाने की अनुमति दी जाती है। वकील वादीगण ने वादग्रस्त आरात्री भूमियों का वादीगण एवं प्रतिवादीगण को वादपत्र में अंकित अनुतोष में वर्णित इस्तदुआ अनुसार खातेदार काश्तकार घोषित किया जाकर उनके मध्य विधिक विभाजन करवाया जाकर रास्ते की सुविधा उपलब्ध कराते हुए अलग बट्टा नम्बर डालकर वादीगण व प्रतिवादीगण का राजस्व रिकार्ड अलग बनाया जाकर अलग से लगान कायम करते हुए अलग-अलग सीव कायम कर नक्शों में तरमीम करवाये जाने हेतु विधिक विभाजन प्रस्ताव मँगवाये जाने बाबत निवेदन किये जाने पर वकील प्रतिवादीगण द्वारा अपनी सहमति व्यक्त करते हुए प्रकरण में प्रारम्भिक डिक्ली जारी

Rajesh
28/08/21
(दिलीप सिंह)
जज (अपेक्षित)
श्रीमानापुर (निवासी 10)

किये जाने हेतु पत्रावली की आदेशिका पर अपने-अपने हस्ताक्षर अंकित किये हैं।
वकील वादीगण के निवेदन एवं वकील प्रतिवादीगण की अनापत्ति के आधार पर
प्रकरण में तहसीलदार श्रीमाधोपुर से विधिक विभाजन प्रस्ताव मँगवाये जाने हेतु
प्रारम्भिक डिक्री दिनांक 13.10.2022 को जारी की गई थी।

प्रकरण में प्रारम्भिक डिक्री दिनांक 13.10.2022 को जारी
की जाकर तहसीलदार श्रीमाधोपुर से विधिक विभाजन प्रस्ताव राजस्थान काश्तकारी
(राजस्व मण्डल) नियम 1955 के नियम- 18 से 21 के अनुसार एवं राजस्व मण्डल
राजस्थान अजमेर के पत्रांक राम/न्याया/स्था/प-51/2008/विविध 10346 दिनांक
05.10.2020 में वर्णित दिशा निर्देशानुसार प्रारम्भिक डिक्री जारी की जाकर जरिये
पत्रांक 123/रीडर/2023 दिनांक 13.01.2023 के द्वारा पालना रिपोर्ट मय विधिक
विभाजन प्रस्ताव मय कुर्रेजात रिपोर्ट अलग-अलग रंगों में तैयार कर तहसीलदार
श्रीमाधोपुर से चाही गई थी। जिसकी पालना में तहसीलदार श्रीमाधोपुर से विधिक
विभाजन प्रस्ताव कुर्रेजात रिपोर्ट मय नजरी नक्शा के जरिये पत्रांक 1014/भूअ.
/2023 दिनांक 30.06.2023 के द्वारा प्राप्त हुये। जो शामिल पत्रावली संलग्न है।

वकील वादीगण ने प्रकरण में पक्षकारान् प्रतिवादीगण संख्या
3 लगायत 6 के द्वारा वादीगण के पक्ष में राजीनामा पेश कर दिये जाने तथा
प्रतिवादीगण संख्या 1, 2, 7, 9, 11 लगायत 15, 17 के द्वारा वादीगण के पक्ष में
इकवालिया जवाब दावा पेश कर दिये जाने तथा शेष प्रतिवादीगण के विरुद्ध एक
पक्षीय कार्यवाही अमल में लाई जाने से तथा प्रकरण में तहसीलदार श्रीमाधोपुर से
विधिक विभाजन प्रस्ताव कुर्रेजात रिपोर्ट प्राप्त हो जाने तथा प्राप्त कुर्रेजात रिपोर्ट से
वकील वादीगण ने सहमत होते हुए उसके अनुसार वादपत्र में आज ही बहरा सुनी
जाकर प्रकरण में अन्तिम डिक्री जारी किये जाने का निवेदन वकील वादीगण ने
किया। वकील वादीगण ने प्रारम्भिक डिक्री की पालना में प्राप्त विधिक विभाजन प्रस्ताव
में अंकित विवरणानुसार अन्तिम डिक्री जारी किये जाने में कोई आपत्ति नहीं होना
जाहिर किया। जिस पर उपस्थित वकील प्रतिवादीगण ने उक्तानुसार अन्तिम डिक्री
जारी किये जाने हेतु अपनी सहमति व्यक्त की। अतः वकील वादीगण व वकील


28/08/21

श्रीमाधोपुर (विभाजन म)

प्रतिवादीगण की सहमति के आधार पर प्रकरण के बंटवारा से सम्बन्धित होने से अन्तिम डिक्री जारी किया जाना न्यायहित में उचित समझता हूँ।

कियात्मक आदेश :-

अतः उपर्युक्त विश्लेषण से वादीगण का वाद बाबत ईस्तकरार हक, तकारमा एवं स्थाई निषेधाज्ञा को स्वीकार किया जाकर अन्तिम रूप से डिक्री किया जाता है तथा तहसीलदार श्रीमाधोपुर के पत्रांक 1014/भू.अ./23 दिनांक 30.06.2023 के द्वारा प्राप्त विभाजन प्रस्ताव मय कुर्रेजात रिपोर्ट व सलंगन नजरी नक्शा को डिक्री का भाग बनाया जाता है। तहसीलदार श्रीमाधोपुर से प्राप्त कुर्रेजात रिपोर्ट मय नजरी नक्शा अनुसार दिनांक 30.06.2023 में वर्णित विधिक विभाजन प्रस्ताव, नजरी नक्शा ट्रेस के अनुसार निम्न प्रकार से विभाजन प्रस्ताव को स्वीकार किया जाता है:-


मौके के अनुसार खाते का विभाजन प्रस्ताव :-

प्रस्तावित विभाजन प्रस्ताव

संख्या	काश्तकारों के नाम मय हिस्सा	प्रस्तावित खसरा न.	रकबा (हैक्टेमें)	किस्म	लगान (रु. में)
1	इन्दाराम पुत्र लादूराम जाति अहीर सा10 देह खातेदार	3177 / 790 3178 / 790 3179 / 790 792	0.2780 0.0100 0.0120 1.0900	बारानी-3 गै0मु0रास्ता बारानी-3 वाही-1	नियमानुसार

[Signature]
28/06/23
(विधिक अधिकारी)
/ जमाखण्ड अधिकारी
श्रीमाधोपुर (निगलयाग)

		798	0.4200	बारानी-3
		807 / 1	0.9600	बारानी-2
		3234 / 804 / 1	0.0900	बारानी-3
	योग खाता	किता-7	2.8690	बारानी-3
2	सुवा पुत्र माना जाति अहीर सा0 देह खातेदार	3182 / 772	0.2500	बारानी 3
		3183 / 772	0.0300	गै0मु0रास्ता
	योग खाता	किता-2	0.2800	
3	रामकुंवार पुत्र हनुमान जाति अहीर सा0 देह खातेदार	3224 / 787	0.1460	बारानी-3
		3225 / 787	0.0380	गै0मु0रास्ता
		3226 / 787	0.2260	बारानी-3
	योग खाता	किता-3	0.4100	
4	द्वारका प्रसाद, श्रीराम पुत्रगण चन्द्रा जाति अहीर सा0 देह खातेदार	3173 / 794	0.0180	गै0मु0 रास्ता
		3174 / 794	0.9320	0.8400
				चाही-1
				0.0920
				बारानी-2
		3234 / 804 / 2	0.6300	बारानी-3
		3239 / 846	0.0230	गै0मु0रास्ता


 28/08/22
 श्रीमन्मन्त्री (सि. खा.)

	3240 / 846	0.3770	बारानी-2
	847	0.4000	बारानी-2
	844 / 1	0.3900	बारानी-2
	806	0.0500	बारानी-2
	811	0.0900	चाही-1
योग खाता	किता-9	2.9100	
	807 / 2	0.2400	बारानी-2
5	भूणाराम पुत्र श्योलाराम जाति अहीर	0.2000	बारानी-2
	सा0 देह खातेदार	3153 / 1020	1.2045
	1021 / 1	0.2000	बारानी-2
	844 / 2	0.3900	बारानी-2
	1017 / 1	0.1600	बारानी-1
योग खाता	कुल किता-6	2.3945	
	1019	0.0100	बारानी-2
6	रामकरण, सुरेश पुत्रगण कानाराम	3153 / 1020 / 2	0.3900
	जाति अहीर सा0 देह खातेदार	1021 / 2	0.9900
	966	0.5500	0.4900
			चाही-1
			0.0600
			बारानी-1
	967	0.5500	0.4700
			चाही-1
			0.0800
			बारानी-1



P. P. P.
20/05/23

...


		968 / 1	0.2700	चाही-1
		1017 / 2	0.1000	बाराणी-1
	योग खाता	किता-7	2.8600	
7	छाजूराम, बन्नाराम, सीताराम पुत्रगण कालूराम जाति अहीर सा० देह खातेदार	969 968 / 2	0.2700 0.3500	चाही-1 चाही-1
	योग खाता	किता-2	0.6200	
8	बाबूलाल, सुरजमल, संतोष कुमार, सज्जन कुमार पुत्रगण मुरलीधर, गोठी, मनभरी पुत्रियां मुरलीधर समस्त जाति अहीर सा० देह खातेदार	3153 / 1020 / 3	0.4150	बाराणी-2
9	इन्द्राराम पुत्र लादूराम, द्वारका प्रसाद, श्रीराम पुत्रगण चन्द्रा समस्त जाति अहीर सा० देह खातेदार	3233 / 804	0.0300	गै०मु०रास्ता
10	रामकरण, सुरेश पि० कानाराम, धूणाराम पुत्र श्योलाराम, बाबूलाल, सुरजमल, संतोष कुमार, सज्जन कुमार पुत्रगण मुरलीधर, गोठी, मनभरी पुत्रियां मुरलीधर समस्त जाति अहीर सा० देह खातेदार	3152 / 1020	0.0240	गै० मु० रास्ता

P. S. S.
20/08/23

अतः उपरोक्तानुसार राजस्व जमाबन्दी में अंकन स्वीकार किया जाकर पृथक-पृथक खाते कायम किये जाकर लगान फाटनी अलग-अलग की जावें। रहन इत्यादि हो तो बदस्तूर रखा जावें। तहसीलदार (भू.अ.) श्रीमाधोपुर के जरिये पत्राक 1014/भू.अ./23 दिनांक 30.06.2023 के द्वारा प्राप्त विधिक विभाजन प्रस्ताव व इसके संलग्न नजरी नक्शा मय कुरैजात रिपोर्ट को अन्तिम डिक्री का भाग बनाया जाता है। इसी अनुसार पर्चा डिक्री जारी हों। पत्रावली फैसल शुमार होकर बाद तकमील दाखिल दफ्तर हो।



28/08/23
(दिलीप सिंह)
उपखण्ड अधिकारी
श्रीमाधोपुर (नीमकाथाना)
श्रीमाधोपुर (नीमकाथाना)

यह निर्णय आज दिनांक 28.08.2023 को मेरे द्वारा लिखाया जाकर खुले न्यायालय में सुनाया गया।


28/08/23
(दिलीप सिंह)
उपखण्ड अधिकारी
श्रीमाधोपुर (नीमकाथाना)
श्रीमाधोपुर (नीमकाथाना)