

न्यायालय उपखण्ड अधिकारी एवं उपखण्ड मजिस्ट्रेट श्रीमाधोपुर (सी)

बनाम ... कोरी

पत्रावली

नं. 25/2022 मय

किस्म मुकदमा ... हावा

हुक्म या कार्यवाही मय लघुहरताक्षर जज

तारीख हुक्म

2-4-23

मुसलीयता (कोरी)

मुद्रिका (गारखी लक्ष)

पत्रावली पेश हुई। लघुमात्र उत्रम पत्रकारान् उपस्थित। उतिवादी संख्या 1 का उ की ओर से सी कुलधन्य सादीता एस ले- 2 कावली जवाल दावा पेश किया। जी शासित पत्रावली किया गया। वादीगण कोर्ट में वादी संख्या 1 मुसलीमर पुत्र साबूरसम का व उतिवादीगण साध्याय में उतिवादी संख्या 2 गारखीखाल पुत्र उमात का सिपिलकुदा मुख्य शपथ पत्र पेश किया। जी शासित पत्रावली किया गया। वादी पेश होने अतिम कार्यवाही दिनांक 28-4-23 को पेश है।

(Signature)

उपखण्ड अधिकारी, श्रीमाधोपुर

प्रशासन गांवों के संघ अधिनियम 2023

28⁰⁴/23

पत्रावली अल प्रशासन गांवों के संघ अधिनियम 2023 के कस बार्ड अलीमा में पेश हुई। वादी एवं प्रतिवादी पक्षों के मध्य सहति उपरांत दावा जमान करने हेतु वकील वादी द्वारा निवेदन किया गया।

दोनों पक्षों में जमानत की आवना हे करवाने हेतु अज्ञात की गई। जितने दाने पक्षों के आपसी भाईचारा कायदे रखने के अर्थ में अपनी अपनी सहति प्रदान कर दारैरीमा पर



03/04/23

दरवाजा

दरवाजा

कार्यवाही

दरवाजा

हुकम या कार्यवाही मय लघुदस्तावर जज 20/12/23

प्रधान न्यायाधीश के संघ अधिवेशन 2023

नम्बर व तारीख अहकाम जो इस हुकम की तालीम में जारी हुए

तुलना हेतु न्यायाधीशों के अग्रिम पक्षों की सूची जारी की गई।

सुप्रीम कोर्ट के आदेश पर दरवाजा सील किया जाना


निर्धारित उपाय लेना है।

इस निर्णय में दरवाजा बंद होना, स्पष्ट निर्णय द्वारा सील किया जाता है। विपक्ष निर्णय

अज्ञात के विपक्ष में जज शामिल पत्रावली है। पत्रावली के माध्यम से जज को दरवाजा बंद हो

रामलाल

आदेश जारी



शिविर न्यायाधीश
प्रधान न्यायाधीश के संघ अधिवेशन-2023
उपखण्ड अधिकारी- श्रीगणेशपुर
पंचायत समिति- श्रीगणेशपुर

न्यायालय उपखण्ड अधिकारी श्रीमाधोपुर जिला सीकर राजस्थान, कैम्प:-अरनियां
पीठासीन अधिकारी - श्री दिलीप सिंह (RAS)

प्रकरण संख्या	जीसीएमएस	दायर दिनांक	निर्णय दिनांक
85/2022	2022/201	11.07.2022	28.04.2023

उनवान प्रकरण

1. पतासी देवी पत्नी साधूराम आयु 70 वर्ष
2. तुलाराम पुत्र साधूराम आयु 48 वर्ष
3. रामलाल पुत्र साधूराम आयु 40 वर्ष
4. मुरलीधर पुत्र साधूराम आयु 38 वर्ष
5. कमली पुत्री साधूराम आयु 35 वर्ष



समस्त जाति अहीर निवासीगण ढाणी नाड़ी खूणी तन् ग्राम अरनियां तहसील
श्रीमाधोपुर जिला सीकर राज0

—वादीगण—

बनाम्

1. छोटी देवी पत्नी प्रभात आयु 70 वर्ष
2. ग्यारसीलाल पुत्र प्रभात आयु 42 वर्ष
3. सीताराम पुत्र प्रभात आयु 50 वर्ष

समस्त जाति अहीर निवासीगण ढाणी नाड़ी खूणी तन् ग्राम अरनियां तहसील
श्रीमाधोपुर जिला सीकर राज0


28/04/23
दिलीप सिंह
उपखण्ड अधिकारी, श्रीमाधोपुर

4. शाखा प्रबंधक, बडौदा राजस्थान क्षेत्रीय ग्रामीण बैंक शाखा अरनिया तहसील श्रीमाधोपुर जिला सीकर राज0
5. भूमिधारी तहसीलदार श्रीमाधोपुर जिला सीकर राज0

—प्रतिवादीगण—

उपस्थित:-

श्री कमल कुमार शर्मा, एड0 वादीगण अभिभाषक।
श्री रिछपाल सिंह बाजिया, एड0 प्रतिवादी संख्या 1 ता 3 की ओर से अभिभाषक।
सरकारी पैरोकार तहसीलदार श्रीमाधोपुर प्रतिवादी संख्या 5 की ओर से।

वादपत्र बाबत घोषणा, बंटवारा एवं स्थायी निषेधाज्ञा


अंतर्गत धारा 88, 53, 188

राजस्थान काश्तकारी अधिनियम, 1955


—:: निर्णय ::—



संक्षेप में विवरण इस प्रकार है कि वादीगण ने एक वाद खिलाफ प्रतिवादीगण के इस आशय से प्रस्तुत किया कि कृषि भूमि खसरा नम्बर 2338 रकबा 0.30 है0 एवं कृषि भूमि खसरा नम्बर 1780, 1781, 1785, 1819, 1825, 2336, 2354, 2356 कुल किता 8 कुल रकबा 6.35 है0 तन् ग्राम अरनियां तहसील श्रीमाधोपुर जिला सीकर राज0 में स्थित हैं। उक्त वर्णित भूमियां पक्षकारान की पैतृक भूमियां हैं। जो पूर्व में छोटू वल्द गंगा के नाम वरवक्त प्रथम सैटलमेन्ट रही हैं। छोटू की मृत्युपरान्त सजरा खानदान के मुताबिक प्रभात, भूरा, जगन्नाथ के नाम जरिए विरासत दर्ज हुयी है। प्रभात की मृत्यु होने पर उसके वारिस प्रतिवादीगण नम्बर 1 ता 3 के नाम खातेदारी दर्ज हुयी हैं तथा भूरा की मृत्यु होने पर उसके पुत्र साधूराम व पत्नी सेडी देवी के नाम खातेदारी दर्ज होकर साधूराम व सेडी देवी का स्वर्गवास हो चुका हैं। जिनके वारिस


20/04/23
दिलीप सिंह
जिला अधिकारी, श्रीमाधोपुर

वादीगण नम्बर 1 ता 5 हैं। खातेदार जगन्नाथ पुत्र छोटू अविवाहित फौत हो चुका हैं। इस कारण उक्त जगन्नाथ के वारिस उसके भाई प्रभात व भूरा के वारिस ही उसकी सम्पत्ति के मुताबिक सजरा खानदान विधिक वारिस हैं। इसी अनुसार उक्त वर्णित भूमियां मौके पर अर्सा करीबन 20-25 वर्ष पूर्व ही वादीगण के पिता ख0 साधूराम व प्रतिवादीगण के पति व पिता प्रभात दोनो भाईयों ने अपने - अपने हक हिस्से अनुसार भूमियां का अलग - अलग बंटवारा कर मौके पर बाहमी बंटवारा कर लिया था। उक्त बंटवारा अनुसार भूमि खसरा नम्बर 2338 रकबा 0.30 है0 में से हिस्सा 2/3 अर्थात् 0.20 हैक्टर व ख0 न0 2336 रकबा 1.22 है0, ख0 न0 2354 रकबा 1.05 है0, ख0 न0 2356 रकबा 2.12 है0 कुल रकबा 4.39 है0 का हिस्सा 2/3 अर्थात् 2.9267 है0 + 0.20 है0 कुल 3.12 वादीगण व ख0 न0 2338 में से शेष 1/3 रकबा 0.10 है0 व भूमि ख0 न0 1780 रकबा 0.09 है0 सम्पूर्ण ख0 न0 1781 रकबा 0.64 है0 सम्पूर्ण व ख0 न0 1785 रकबा 0.50 है0 सम्पूर्ण ख0 न0 1819 रकबा 0.19 है0, सम्पूर्ण ख0 न0 1825 रकबा 0.54 है0 सम्पूर्ण कुल 0.09 + 0.64 + 0.50 + 0.19 + 0.54 कुल 1.96 है0 व ख0 न0 2336, 2354, 2356 कुल रकबा 4.39 है0 में से हिस्सा 1/3 अर्थात् 1.4633 है0 इस प्रकार कुल 0.10 + 1.96 + 1.4633 कुल 3.5233 है0 भूमि प्रतिवादीगण नम्बर 1 ता 3 के पिता व पति प्रभात के हक हिस्से व बंटवारे में आयी हुयी हैं। इसी अनुसार पक्षकारान मौके पर वरवक्त बाहमी बंटवारे के समय से पूर्णतया काबिज काशत चले आकर वर्तमान में भी इसी अनुसार काबिज काशत हैं। इसी अनुसार पक्षकारान को उपरोक्तानुसार खातेदारी दर्ज कराने के विधिक रूप से अधिकारी हो चुके हैं तथा इसी अनुसार वादीगण अपने-अपने बंटवारे में आयी हुयी भूमियों पर अलग-अलग खातेदारी दर्ज कराने के अधिकारी हैं। पक्षकारान आपस में एक ही परिवार के होने के कारण आपस में मधुर संबंध शुरू से चले आ रहे


20/07/21
दिलीप सिंह
अध्यक्ष अधिकारी, अमरावोपर


है। आपस में कभी भी कोई मन्मुटाव व अनबन नहीं रही है तथा भूमियों पर अलग-अलग बंटवारा अनुसार भूमियों का अलग-अलग ही काबिज काश्त चले आ रहे हैं। इस कारण पूर्व में उक्त भूमियों को अलग-अलग खातेदारी दर्ज कराने बाबत कोई धाराजोड़ी नहीं की गयी परन्तु वर्तमान समय में जमीनों की बढ़ती हुयी कीमतों को देखकर हर व्यक्ति के मन में बेइमानी आना मुनासिब है। इसी कारण भूमियों का अलग-अलग कब्जे काश्त व पूर्व बंटवारा अनुसार अलग-अलग खातेदारी दर्ज किया जाना न्यायोचित है ताकि आगे चलकर कोई विवाद की स्थिति उत्पन्न नहीं हो। वादीगण के पिता ने प्रतिवादीगण को पूर्व में भूमियों में बंटवारा कराकर अलग-अलग खातेदारी दर्ज कराने बाबत कहा तो हां करते रहे व टालते रहे परन्तु वादीगण के पिता की अकस्मात मृत्यु हो जाने के बाद वादीगण ने प्रतिवादीगण इस बाबत बात की तो वे आनाकानी करने लग गये। वादीगण ने वादपत्र इस्तकरार हक इस आशय का फरमाये जाने का निवेदन किया है कि तन् ग्राम अरनियां तहसील श्रीमाधोपुर जिला सीकर राज० भूमि ख० न० 2338 रकबा 0.30 है० एवं भूमि ख० न० 1780, 1781, 1785, 1819, 1825, 2336, 2354, 2356 कुल किता 8 कुल रकबा 6.35 है० में मृतक जगन्नाथ पुत्र छोटूराम के नाम दर्ज भूमि का वादीगण व प्रतिवादीगण नम्बर 1 ता 3 को खातेदार काश्तकार घोषित किया जाकर बंटवारा अनुसार भूमि ख० न० 2338 रकबा 0.30 है० में से हिस्सा हिस्सा 2/3 अर्थात् 0.20 है० व ख० न० 2336 रकबा 1.22 है०, ख० न० 2354 रकबा 1.05 है०, ख० न० 2356 रकबा 2.12 है० कुल रकबा 4.39 है० का हिस्सा 2/3 अर्थात् 2.9267 है० + 0.20 है० कुल 3.1267 वादीगण के नाम खातेदारी दर्ज की जावें व ख० न० 2338 में से शेष 1/3 रकबा 0.10 है० व भूमि ख० न० 1780 रकबा 0.09 है० सम्पूर्ण 0.64 है० सम्पूर्ण व ख० न० 1785 रकबा 0.50 है० सम्पूर्ण ख० न० 1819 रकबा 0.19 है०, सम्पूर्ण ख० न० 1825 रकबा 0.54 है०, सम्पूर्ण कुल 0.09 + 0.64 + 0.50 + 0.19 + 0.54 कुल 1.96 है० व ख० न०

P. K. S.
20/11/20

दिलीप सिंह
अध्यक्ष, श्रीमाधोपुरी, श्रीमाधोपुर

2338, 2354, 2356 कुल रकबा 4.39 है० में से हिस्सा 1/3 अर्थात् 1.56 हैक्टर इस प्रकार कुल 0.10 + 1.96 + 1.4633 कुल 3.5233 है० भूमि प्रतिवादीगण नम्बर 1 ता 3 के नाम दर्ज की जावे इसी अनुसार पक्षकारान के हक हिस्से व उपरोक्त बंटवारे अनुसार खातेदारी दर्ज कर पक्षकारान के मध्य हुए बंटवारे बाई मिटस एण्ड बाउण्ड्स उपरोक्तानुसार बंटवारा की डिक्री पारित कर बंटवारा अनुसार खातेदारी अलग-अलग दर्ज कर मुताबिक डिक्री एक-दूसरे के हिस्से से एक-दूसरे का नाम हटाया जाकर उक्त भूमियों से मृतक जगन्नाथ पुत्र छोटूराम का नाम हजफ फरमाया जावे। इसलिए दावा पेश करने बहक वादीगण विरुद्ध प्रतिवादीगण माननीय न्यायालय के समक्ष प्रस्तुत किया जा रहा है।

इस पर वादीगण के वादपत्र को दर्ज रजिस्टर किया जाकर प्रतिवादीगण को जरिये सम्मन नोटिस तलब किया गया। प्रतिवादीगण नं. 1 ता 3 की ओर से श्री रिछपाल सिंह बाजीया एड० उपस्थित आये एवं प्रतिवादीगण संख्या 1 ता 3 की ओर से श्री फुलचन्द सामोता एड० उपस्थित आये एवं इकबाली जवाब दावा पेश किया। प्रतिवादीगण संख्या 4 व 5 की तामील जरिये रजिस्टर्ड डाक से हो जाने के बावजूद हाजिर अदालत नहीं आने पर प्रतिवादीगण संख्या 4 व 5 के विरुद्ध एकपक्षीय कार्यवाही अमल में लाई गई। वादीगण साक्ष्य में वादी मुरलीधर पुत्र साधूराम व प्रतिवादी साक्ष्य में प्रतिवादी संख्या 2 ग्यारसीलाल पुत्र प्रभात के लिखितशुदा शपथ पत्र किये गये। वकील वादीगण एवं वकील प्रतिवादी संख्या 1 ता 3 के द्वारा वादग्रस्त आराजी भूमियों के राजस्व रिकार्ड एवं मौके अनुसार भूमियों की घोषणा व विधिक बंटवारा किये जाने हेतु पक्षकारान के मध्य लोक अदालत की भावना से वाद निस्तारण करवाने हेतु समझाईस की गई। जिससे दोनों पक्षों ने आपसी भाईचारा बनाये रखने के सम्बन्ध में अपनी-अपनी सहमति प्रदान करते हुए पत्रावली की आदेशिका पर अपने-अपने हस्ताक्षर अंकित किये।


28/04/21
विनीत सिंह
अध्याय अधिकारी


वकील प्रतिवादीगण के द्वारा वादीगण के पक्ष में वादपत्र को स्वीकार करते हुए निर्णय किये जाने हेतु सहमति प्रदान कर दिये जाने से वादपत्र में प्रशासन गांवों के संग अभियान - 2023 के तहत ग्राम पंचायत अरनियां में आयोजित कैम्प कोर्ट अरनियां में पेश होने पर आज ही बहस सुनी जाने का निवेदन किया गया है। वकुलाय उभय पक्षकारान् की सहमति के आधार पर प्रकरण में उभय पक्षकारान् के मध्य विधिक विभाजन हेतु बनी आपसी सहमति के आधार प्रकरण में तनकीयात कायम नहीं की जाकर सीधे ही निर्णय किए जाने हेतु बहस वकुलाय उभय पक्षकारान् सुनी गई।


हमने वकुलाय उभय पक्षकारान् की बहस बहुपक्षीय सुनी। पत्रावली का अवलोकन किया तथा वकुलाय उभय पक्षकारान् की बहस पर मनन किया। पत्रावली व पत्रावली पर उपलब्ध साक्ष्यों एवं राजस्व रिकॉर्ड अंतिम चौसाला आधार जमाबंदी सम्वत् 2072, भू-प्रबन्ध विभाग रिपोर्ट के अनुसार ग्राम अरनियां तहसील श्रीमाधोपुर जिला सीकर राज0 के वादग्रस्त भूमि खसरा नम्बर 2338 रकबा 0.30 है0 एवं भूमि ख0न0 1780, 1781, 1785, 1819, 1825, 2336, 2354, 2356, कुल किता 8 कुल रकबा 6.35 है0 में मृतक जगन्नाथ पुत्र छोटूराम के नाम दर्ज भूमि का वादीगण व प्रतिवादीगण नम्बर 1 ता 3 को खातेदार काशतकार घोषित किया जाकर पक्षकारान् के मध्य हुए बंटवारा अनुसार भूमि खसरा नम्बर 2338 रकबा 0.30 है0 में से हिस्सा 2/3 अर्थात 0.20 है0 व खसरा नम्बर 2336 रकबा 1.22 है0, खसरा नम्बर 2354 रकबा 1.05 है0, खसरा नम्बर 2356 रकबा 2.12 है0 कुल रकबा 4.39 है0 का हिस्सा 2/3 अर्थात 2.9267 है0 + 0.20 है0 कुल 3.1267 हैक्टर की वादीगण के नाम खातेदारी दर्ज की जावे व खसरा नम्बर 2338 में से शेष 1/3 रकबा 0.10 है0 व भूमि खसरा नम्बर 1780 रकबा 0.09 है0 सम्पूर्ण 0.64 है0 सम्पूर्ण व खसरा नम्बर 1785 रकबा 0.50 है0 सम्पूर्ण खसरा नम्बर 1819 रकबा 0.19 है0, सम्पूर्ण खसरा नम्बर 1825 रकबा 0.54 है0 सम्पूर्ण कुल



28/04/23
दिलीप सिंह
अध्यापक अधिकारी, श्रीमाधोपुर


0.09 + 0.64 + 0.50 + 0.19 + 0.54 कुल 1.96 है0 व खसरा नम्बर 2336, 2354, 2356 कुल रकबा 4.39 है0 में से हिस्सा 1/3 अर्थात् 1.56 है0 इस प्रकार कुल 0.10 + 1.96 + 1.4633 कुल 3.5233 है0 भूमि प्रतिवादीगण नम्बर 1 ता 3 के नाम दर्ज किये जाने तथा इसी अनुसार पक्षकारान के हक हिस्से व उपरोक्त बंटवारे अनुसार खातेदारी दर्ज कर पक्षकारान के मध्य हुए बंटवारे अनुसार बाई मिट्स एण्ड बाउण्ड्स उपरोक्तनुसार बंटवारा की डिक्री पारित कर बंटवारा अनुसार खातेदारी अलग-अलग दर्ज कर मुताबिक डिक्री एक-दूसरे के हिस्से से एक-दुसरे का नाम हटाया जाकर उक्त भूमियों से मृतक जगन्नाथ पुत्र छोटूराम का नाम हजफ फरमाया जाने बाबत अपनी-अपनी सहमति व्यक्त करते हुए पत्रावली की आदेशिका पर अपने-अपने हस्ताक्षर किया जाना प्रकट होता है। जिसके आधार पर प्रकरण में पक्षकारान् के राजस्व रिकार्ड में दर्ज हक हिस्से व कब्जे काश्त अनुसार बाई मिट्स एंव बाउण्ड्स विधिक विभाजन प्रस्ताव तहसीलदार श्रीमाधोपुर से मँगवाया जाना उचित समझते है। प्रस्तुत दस्तावेज साक्ष्यों से यह प्रतीत होता है कि ऐसी स्थिति में वादीगण एंव प्रतिवादीगण पक्षकारान अपने अपने हक हिस्से में दर्ज खातेदारी भूमियों का बाई मिट्स एंव बाउण्ड्स रास्ते की सुविधा का प्रावधान करते हुए कृषि भूमियों का विधिक विभाजन अंतर्गत धारा 53 राजस्थान काश्तकारी अधिनियम- 1955 के प्रावधानों के अध्यक्षीन कराये जाने के अधिकारी है। ऐसी स्थिति में वादीगण एंव प्रतिवादीगण संख्या 1 लगायत 3 के मध्य सह खातेदारी में दर्ज कृषि भूमियो का विधिक विभाजन किया जाकर पृथक - पृथक खाते कायम किये जाने हेतु वादीगण का वाद स्वीकार किया जाकर वादीगण का वाद अन्तिम रूप से डिक्री किया जाना न्यायोचित प्रतीत होता है।


29/04/23
दिलीप सिंह
बखण्ड अधिकारी, बी. न्याय





-: क्रियात्मक आदेश :-

अतः उपरोक्त विश्लेषण से वादीगण का वाद बाबत घोषणा, बंटवारा एवं स्थाई निषेधाज्ञा को स्वीकार किया जाता है एवं विभाजन आराजीयात को प्राथमिक रूप से स्वीकार किया जाता है कि ग्राम अरनियां तहसील श्रीमाधोपुर जिला सीकर राज0 के वादग्रस्त भूमि खसरा नम्बर 2338 रकबा 0.30 है0 एवं भूमि ख0न0 1780, 1781, 1785, 1819, 1825, 2336, 2354, 2356, कुल कित्ता 8 कुल रकबा 6.35 है0 में मृतक जगन्नाथ पुत्र छोटूराम के नाम दर्ज भूमि का वादीगण व प्रतिवादीगण नम्बर 1 ता 3 को खातेदार कार्तकार घोषित किया जाता है तथा पक्षकारान के मध्य हुए बंटवारा अनुसार भूमि खसरा नम्बर 2338 रकबा 0.30 है0 में से हिरसा 2/3 अर्थात् 0.20 है0 व खसरा नम्बर 2336 रकबा 1.22 है0, खसरा नम्बर 2354 रकबा 1.05 है0, खसरा नम्बर 2356 रकबा 2.12 है0 कुल रकबा 4.39 है0 का हिरसा 2/3 अर्थात् 2.9267 है0 + 0.20 है0 कुल 3.1267 हैक्टर की वादीगण के नाम खातेदारी दर्ज की जावे व खसरा नम्बर 2338 में से शेष 1/3 रकबा 0.10 है0 व भूमि खसरा नम्बर 1780 रकबा 0.09 है0 सम्पूर्ण, खसरा नम्बर 1781 रकबा 0.64 है0 सम्पूर्ण व खसरा नम्बर 1785 रकबा 0.50 है0 सम्पूर्ण खसरा नम्बर 1819 रकबा 0.19 है0, सम्पूर्ण खसरा नम्बर 1825 रकबा 0.54 है0 सम्पूर्ण कुल 0.09 + 0.64 + 0.50 + 0.19 + 0.54 कुल 1.96 है0 व खसरा नम्बर 2336, 2354, 2356 कुल रकबा 4.39 है0 में से हिरसा 1/3 अर्थात् 1.4633 है0 इस प्रकार कुल 0.10 + 1.96 + 1.4633 कुल 3.5233 है0 भूमि प्रतिवादीगण नम्बर 1 ता 3 के नाम दर्ज किये जाने तथा इसी अनुसार पक्षकारान के हक हिरसे व उपरोक्त बंटवारे अनुसार खातेदारी दर्ज कर पक्षकारान के मध्य हुए बंटवारे अनुसार बाई गिटस एण्ड बाउण्ड्स उपरोक्तनुसार बंटवारा की डिक्री




दिनांक 20/10/23
जिला अधिकारी, श्रीमाधोपुर

0.09 + 0.64 + 0.50 + 0.19 + 0.54 कुल 1.96 है0 व खसरा नम्बर 2336, 2354, 2356 कुल रकबा 4.39 है0 में से हिस्सा 1/3 अर्थात् 1.4633 हैक्टर इस प्रकार कुल 0.10 + 1.96 + 1.4633 कुल 3.5233 है0 भूमि प्रतिवादीगण नम्बर 1 ता 3 के नाम दर्ज किये जाने तथा इसी अनुसार पक्षकारान के हक हिस्से व उपरोक्त बंटवारे अनुसार खातेदारी दर्ज कर पक्षकारान के मध्य हुए बंटवारे अनुसार बाई मिट्स एण्ड बाउण्ड्स उपरोक्तनुसार बंटवारा की डिक्री पारित कर बंटवारा अनुसार खातेदारी अलग-अलग दर्ज कर मुताबिक डिक्री एक-दूसरे के हिस्से से एक-दूसरे का नाम हटाया जाकर उक्त भूमियों से मृतक जगन्नाथ पुत्र छोटूराम का नाम हजफ फरमाया जाने बाबत अपनी-अपनी सहमति व्यक्त करते हुए पत्रावली की आदेशिका पर अपने-अपने हस्ताक्षर किया जाना प्रकट होता है। जिसके आधार पर प्रकरण में पक्षकारान के राजस्व रिकार्ड में दर्ज हक हिस्से व कब्जे काश्त अनुसार बाई मिट्स एंव बाउण्ड्स विधिक विभाजन प्रस्ताव तहसीलदार श्रीमाधोपुर से मँगवाया जाना उचित समझते हैं। प्रस्तुत दस्तावेज साक्ष्यों से यह प्रतीत होता है कि ऐसी स्थिति में वादीगण एंव प्रतिवादीगण पक्षकारान अपने अपने हक हिस्से में दर्ज खातेदारी भूमियों का बाई मिट्स एंव बाउण्ड्स रास्ते की सुविधा का प्रावधान करते हुए कृषि भूमियों का विधिक विभाजन अंतर्गत धारा 53 राजस्थान काश्तकारी अधिनियम-1955 के प्रावधानों के अधधीन कराये जाने के अधिकारी है। ऐसी स्थिति में वादीगण एंव प्रतिवादीगण संख्या 1 लगायत 3 के मध्य सह खातेदारी में दर्ज कृषि भूमियो का विधिक विभाजन किया जाकर पृथक - पृथक खाते कायम किये जाने हेतु वादीगण का वाद स्वीकार किया जाकर वादीगण का वाद अन्तिम रूप से डिक्री किया जाना न्यायोचित प्रतीत होता है।



दिलीप सिंह
उपखण्ड अधिकारी, श्रीमाधोपुर

पारित कर बंटवारा अनुसार खातेदारी अलग-अलग दर्ज कर मुताबिक डिक्री एक-दूसरे के हिस्से से एक-दूसरे का नाम हटाया जाकर उक्त भूमियों से मृतक जगन्नाथ पुत्र छोदूराम का नाम हजफ किया जाता है। उक्त वादग्रस्त भूमि का वादीगण एवं प्रतिवादीगण संख्या 1 लगायत 3 के मध्य बाई मिट्स एवं बाउण्ड्स विधिक विभाजन करवाया जाकर अलग से खातेदार काश्तकार दर्ज किया जाकर अलग से लगान कायम किया जावे एवं इसी अनुसार राजस्व रिकार्ड में खातेदारी दर्ज की जाकर राजस्व रिकार्ड दुरुस्त किये जाने की स्वीकृति दी जाती है। तदनुसार राजस्व रिकार्ड दुरुस्त किया जावे। प्रतिवादीगण को रखाई निषेधाज्ञा से पाबन्द किया जाता है कि वे वादीगण के हक हिस्सा व कब्जे काश्त में किसी प्रकार की मजाहमत नहीं करें तथा ना ही दीगर से करावें। तहसीलदार श्रीमाधोपुर को आदेश दिया जाता है कि प्रकरण में राजकीय हित एवं राजस्व अपवंचना की जाँच कर तदनुसार राजस्व रिकार्ड में नियमानुसार दुरुस्त करने की कार्यवाही किया जाना सुनिश्चित करें। इसी अनुसार पर्चा डिक्री जारी हो। पत्रावली फ़ैसल शुमार होकर बाद तकमील दाखिल दफ्तर हो।



(Signature)
28/04/23
(दिलीप सिंह)

उपखण्ड अधिकारी
श्रीमाधोपुर (सीकर)

कैम्प:- अरनियां

यह निर्णय आज दिनांक 28.04.2023 को प्रशासन गांवों के संग अभियान - 2023 के तहत ग्राम पंचायत अरनियां में आयोजित कैम्प कोर्ट अरनियां में मेरे द्वारा लिखाया जाकर खुले न्यायालय में सुनाया गया।

(Signature)
28/04/23
(दिलीप सिंह)
उपखण्ड अधिकारी
श्रीमाधोपुर (सीकर)
कैम्प:- अरनियां