


<p>तारीख हुक्म</p>	<p>जोबि-सिंह बनाम राजेश मल हुक्म या कार्यवाही मय लघु हस्ताक्षर जज 251 RIA 910 पत्र क्र. 69/2022</p>
<p>04.10.2023</p>	<p>पत्रावली आज वास्ते निर्णय/आदेश प्रार्थना पत्र अन्तर्गत धारा 251 (ए) राजस्थान काश्तकारी अधिनियम-1955 हेतु पेश हुई। वकील प्रार्थी उपस्थित। प्रकरण में प्रार्थना पत्र अन्तर्गत धारा 251 (ए) राजस्थान काश्तकारी अधिनियम-1955 का निर्णय पृथक से मेरे द्वारा लिखाया जाकर शामिल पत्रावली किया गया। निर्णय अनुसार वकील प्रार्थी द्वारा प्रस्तुत प्रार्थना पत्र अन्तर्गत धारा 251 (ए) राजस्थान काश्तकारी अधिनियम -1955 स्वीकार किया जाकर अंतिम रूप से निर्णित किया जाता है। निर्णयानुसार तहसीलदार श्रीमाधोपुर को तहरीर आदेश जारी हो। पत्रावली फैसल शुमार होकर बाद तकमील दाखिल दफ्तर हो। निर्णय खुले न्यायालय में सुनाया गया।</p> <p style="text-align: right;">  (दिलीप सिंह) उपखण्ड अधिकारी श्रीमाधोपुर (नीमकाथाना) </p> <p style="text-align: right;">04/10/23</p>



न्यायालय उपखण्ड अधिकारी श्रीमाधोपुर जिला नीमकाथाना राज0

पीठासीन अधिकारी - श्री दिलीप सिंह (RAS)

प्रकरण संख्या
69 / 2022

जीसीएमएस
2022 / 329

दायर दिनांक
29.09.2022

निर्णय दिनांक
04.10.2023

उनवान प्रकरण

1. गोविन्द सिंह पुत्र कानसिंह जाति राजपूत निवासी ग्राम किशनपुरा तहसील श्रीमाधोपुर जिला सीकर



-प्रार्थी-


बनाम्

1. कजोडमल पुत्र मांगुदास
2. कमली देवी पत्नी नानछा
3. कृष्ण कुमार पुत्र जगदीश
4. मन्त्री देवी पत्नी जगदीश
5. गोठी देवी पत्नी नानचा दास
6. प्रहलाद पुत्र नानचा दास
7. विनोद पुत्र नानचा दास
8. गोरुराम पुत्र श्योलदास
9. भंवर पुत्र श्योलदास


04/10/23

(दिलीप सिंह)
उपखण्ड अधिकारी
श्रीमाधोपुर (नीमकाथाना)


10. मूलदास पुत्र श्योलदास
11. रघुनाथ पुत्र श्योलदास
12. कतरदास पुत्र गोमादास
13. जयसम पुत्र मामूदास
14. नारायणी पत्नी उदादास
15. प्रमूदास पुत्र उदादास
16. मन्गा पत्नी सावरदास
17. रेणु पुत्री जगदीश दास
18. सावरदास पुत्र उदादास



समस्त जाति स्वामी निवासी ग्राम किशनपुरा तहसील श्रीमाधोपुर जिला सीकर

19. कबूल सिंह पुत्र कानसिंह
20. जगमाल सिंह पुत्र कानसिंह
21. मेघसिंह पुत्र कानसिंह
22. रूघ सिंह पुत्र कानसिंह
23. सुजान कंवर पत्नी कानसिंह
24. समन्दर सिंह पुत्र कानसिंह
25. मंगेज सिंह पुत्र हरिसिंह
26. सज्जन सिंह पुत्र हरिसिंह

समस्त जाति राजपूत निवासी ग्राम किशनपुरा तहसील श्रीमाधोपुर जिला सीकर


04/10/27
(दिलीप सिंह)
उपखण्ड अधिकारी
श्रीमाधोपुर (नीमकाथाना)

27 राजस्थान सरकार जरिये तहसीलदार श्रीमाधोपुर तहसील श्रीमाधोपुर जिला सीकर

—अप्रार्थीगण—

उपस्थित :-

श्री सरदार सिंह चौधरी, एड0 प्रार्थी अभिभाषक।

सरकारी पैरोकार तहसीलदार श्रीमाधोपुर अप्रार्थी संख्या 27 की ओर से।


प्रार्थना पत्र अन्तर्गत धारा 251(ए)

राजस्थान काश्तकारी अधिनियम सपठित धारा 151 जाप्ता दीवानी



—:: निर्णय ::—


सक्षेप में विवरण इस प्रकार है कि प्रार्थी ने एक प्रार्थना पत्र अन्तर्गत धारा 251 (ए) राज0 काश्त अधि0 खिलाफ अप्रार्थीगण इस आशय से प्रस्तुत किया है कि प्रार्थी ग्राम किशनपुरा पटवार हल्का सांवलपुरा तवॅरान, भू-अभिलेख निरीक्षक क्षेत्र सावलपुरा तवॅरान तहसील श्रीमाधोपुर जिला सीकर के खसरा नम्बर 799 रकबा 0.02 है0 व अन्य खसरा नम्बरान में हिरसा 1/14 की खातेदारी प्रार्थी के नाम दर्ज होकर उक्त खातेदारी भूमि पर प्रार्थी कृषि कार्य कर अपने व अपने परिवार का जीवन यापन करता चला आ रहा है। प्रार्थी की खातेदारी कृषि भूमि खसरा नम्बर 799 के उत्तरी पश्चिम की तरफ खसरा नम्बर 844 अप्रार्थी संख्या 1 लगायत 18 के नाम एवं खसरा नम्बर 834, 813, 812, 809, 807, 804, 803 प्रार्थी एवं अप्रार्थी संख्या 19 लगायत 26 के नाम दर्ज एव अंकित हैं। उक्त खसरा नम्बर की भूमि से प्रार्थी की भूमि से लगी हुई है। जिसके सहारे-सहारे से एवं अप्रार्थी संख्या 1 लगायत 26 की भूमि के आगे स्थित आम सारत से प्रार्थी अपनी खातेदारी भूमि में आता जाता रहा है। भूमि खसरा नम्बर 799 के उत्तर से पश्चिम की ओर अजीतगढ से अरामपुर जाने वाली मुख्य सडक/आम सारता स्थित है। जिसका प्रार्थी एवं प्रार्थी के पडौसी एवं सह-खातेदार काश्तकार उपयोग-उपभोग करते


04/10/21
(दिलीप सिंह)
उपखण्ड अधिकारी
श्रीमाधोपुर (नीमकाथाना)

आ रहे हैं। अप्राथीमण संख्या 1 लगायत 18 की भूमि स्वसरा नम्बर 1999 के परिवर्तन विज्ञापन में आम सरस्ता लग्न हुआ है। जिसके पश्चात् प्राणी व अप्राणी संख्या 19 लगायत 26 की साह खातेदारी की भूमि के पश्चात् प्राणी की खातेदारी भूमि स्वसरा नम्बर 7999 स्थित है। उक्त सरस्ते का अंकन राजस्व मासिक में है। परन्तु प्राणी की खातेदारी भूमि एवं आम सरस्ते के भूमि के माध्य में अप्राथीमण की खातेदारी भूमि स्थित है तथा प्राणी उक्त सरस्ते से अपने खेतों पर आता जाता रहा है और अपना कृषि कार्य करता चला आ रहा है। स्वसरा नम्बर 7999 के उत्तरी परिचयी तरफ स्थित आम सरस्ते से प्राणी के खेतों पर कृषि कार्य एवं उपयोग हेतु आम सरस्ते की आवश्यकता है, क्योंकि प्राणी को अन्य कोई सरस्ता अपने खेतों पर आने जाने का नहीं है। राज्य सरकार के परिचय संख्या NO-13(2) /REV-6/03PI/7 DAIH 02 03 2012 द्वारा रिकार्ड्ड सरस्ता उपलब्ध नहीं होने पर नजदीकी सरस्ते से अडवा अन्य खातेदारान् की भूमि से सरस्ता दिखाने जाने का प्रावधान किया। चूंकि प्राणी के पास अपनी कृषि भूमि के उपयोग, उपयोग एवं आवास हेतु तथा अपने रोजमर्रा के जीवनयापन के लिये उक्त सरस्ते की प्राणी को अत्यन्त आवश्यकता है। दिनांक 29.09.2022 को अप्राथीमण द्वारा प्राणी के आने जाने के सरस्ते को अवरुद्ध कर दिया, जिस पर प्राणी ने कहा कि आप उक्त सरस्ते को बंद मत करो वरना मेरा व मेरे परिवार का आना जाना बंद हो जायेगा। जिस पर अप्राथीमण ने कहा कि हम तुम्हें हमारी भूमि में से आने जाने नहीं देंगे। जिस पर प्राणी ने काफी निवेदन किया लेकिन अप्राथीमण नहीं माने। प्राणी ने प्रार्थना पत्र स्वीकार फरमाया जाकर उक्त निर्णित एवं सलग्न नजरी भूमि में लाल स्याही से दर्शात सरस्ता को अन्तर्गत धारा 251 (ए) राजस्थान काश्तकारी अधिनियम के तहत राजस्व रिकार्ड में अंकन करवाने के विधिक अधिकारी है।



प्राथीमण द्वारा प्रस्तुत प्रार्थना पत्र अन्तर्गत धारा 251 (ए) आरओ एक्ट को दर्ज रजिस्टर किया जाकर अप्राथीमण को जरिये नोटिस तलब किया गया। अप्राथीमण संख्या 1 लगायत 27 की तामिल जरिये रजिस्टर्ड डाक/असालतन होकर लौटी है। बावजूद रजिस्टर्ड तामिल के हाजिर अदालत नहीं आने पर अप्राथीमण संख्या 1 ता 27 के विरुद्ध एकपक्षीय कार्यवाही अमल में लाई गई। प्रकरण में अंकित


04/10/23
(दिलीप सिंह)
उपखण्ड अधिकारी
श्रीवांगोपुर (नीमकाथाना)

तहसीलों के सम्बन्ध में वस्तुस्थिति की तथ्यात्मक जाँच रिपोर्ट माननीय राजस्व मण्डल राजस्थान अजमेर द्वारा पारित निर्देशानुसार राजस्थान काश्तकारी (सरकारी) नियम 1955 के नियम संख्या 68-70 की अनुपालना करते हुए निर्धारित प्रपत्र में जाँच रिपोर्ट तहसीलदार श्रीमाधोपुर द्वारा चाही गई। जिस पर तहसीलदार श्रीमाधोपुर के जरिये पत्रांक 2822/राजस्व/2023 दिनांक 07.08.2023 के द्वारा जाँच रिपोर्ट प्राप्त हुई।

तहसीलदार श्रीमाधोपुर ने अपनी जाँच रिपोर्ट में अवगत कराया है कि प्रार्थी के अपने निजी आराजीयात भूमि खसरा नम्बर 799 में आवागमन हेतु वैकल्पिक रास्ता वर्तमान में चालू नहीं है। प्रार्थी द्वारा चाहा गया प्रस्तावित रास्ता प्रार्थीगणों की निजी आराजीयात के लगता हुआ सबसे निकटतम है। उक्त प्रस्तावित रास्ते में लगभग छोटे-बड़े 10 पेड़ धोक के हैं। उक्त के अलावा अन्य कोई क्षति नहीं है। प्रार्थी के वर्तमान में वैकल्पिक रास्ता उपलब्ध नहीं है। मौके पर प्रार्थी के अलावा अन्य किसी पक्षकारान् ने प्रस्तावित रास्ते के संबंध में सहमति नहीं दी है। प्रार्थी द्वारा चाहा गया प्रस्तावित रास्ता ग्राम किशनपुरा के भूमि खसरा नम्बर 844 रकबा 0.37 हैक्टर गै0मु0 डूंगरी में से 12 फुट चौड़ाई अर्थात् 4 मीटर चौड़ाई में कुल लम्बाई 28 मीटर अर्थात् 28×4 मीटर = 112 वर्गमीटर क्षेत्रफल की मुताबिक डी0एल0सी0 दर के राशि $0.0112 \times 270091 = 3025.01$ रुपये एवं भूमि खसरा नम्बर 834 रकबा 2.33 हैक्टर किस्म गै0मु0 डूंगरी में से 4 मीटर चौड़ाई में लम्बाई 250 मीटर अर्थात् 250×4 मीटर = 1000 वर्गमीटर क्षेत्रफल की मुताबिक डी0एल0सी0 दर के राशि $0.1000 \times 270091 = 27009.10$ रुपये एवं खसरा नम्बर 813 रकबा 0.27 हैक्टर किस्म वारानी-1 में से 4 मीटर चौड़ाई व लम्बाई 40 मीटर अर्थात् $4 \times 40 = 160$ वर्गमीटर क्षेत्रफल की मुताबिक डी0एल0सी0 दर के राशि $0.0160 \times 270091 = 4321.45$ रुपये एवं खसरा नम्बर 812 रकबा 0.13 हैक्टर किस्म बंजड में से 4 मीटर चौड़ाई व लम्बाई 28 मीटर अर्थात् $4 \times 28 = 112$ वर्गमीटर क्षेत्रफल की मुताबिक डी0एल0सी0 दर के राशि $0.0112 \times 270091 = 3025.01$ रुपये एवं खसरा नम्बर 807 रकबा 0.33 हैक्टर किस्म बंजड में से 4 मीटर चौड़ाई व 70 मीटर लम्बाई में अर्थात् 70




Deliver
04/10/23
(दिलीप सिंह)
उपखण्ड अधिकारी
श्रीमाधोपुर (नीमकाथान्)

$x 4 = 280$ वर्गमीटर क्षेत्रफल की डी0एल0सी0 दर के रॉशि $0.0280 \times 270091 = 7562.54$
 रुपये व खसरा नम्बर 804 रकबा 0.05 हेक्टर किरम बारासी जलम में से 4 मीटर चौड़ाई
 व लम्बाई 23 मीटर लम्बाई अर्थात् $23 \times 4 = 0.092$ हेक्टर क्षेत्रफल की मूाविक
 डी0एल0सी0 दर के रॉशि $0.0092 \times 270091 = 2484.83$ रुपये व भूमि खसरा नम्बर 803
 रकबा 0.03 हेक्टर किरम बजड में से 4 मीटर चौड़ाई व 37 मीटर लम्बाई अर्थात् $37 \times$
 $4 = 148$ वर्गमीटर क्षेत्रफल की मूाविक डी0एल0सी0 दर के रॉशि $0.0148 \times 270091 =$
 3997.34 रुपये बनना पाई जाना तहसीलदार श्रीमाधोपुर ने अपनी रिपोर्ट में अंकित किया
 है। तहसीलदार श्रीमाधोपुर ने भू अभिलेख निरीक्षक व पटवारी हल्का सावलपुर तबरान
 की जांच रिपोर्ट के आधार पर प्रार्थी को अपनी निजी आय जीयात पर जान डेनु वेकॉरिस्क
 रास्ता मुख्य सडक से नहीं हाने पर प्रार्थी द्वारा भूमि खसरा नम्बर 844, 834, 813, 812,
 809, 807, 804 व 803 में से बाहा गया रास्ता सबसे निकटतम हान तथा इससे कृषि
 योग्य भूमि का अनिश्चित क्षय नहीं होने तथा केवल जोत के सुविधाजनक उपयोग के लिए
 नहीं होने बाबत अवगत करया है। मौक पर प्रार्थी एवं अप्रार्थीगण के मध्य सहमति के
 प्रयास किये गये परन्तु खातेदारान में सहमति नहीं है।

वकील प्रार्थी ने प्रकरण में अप्रार्थीगण के विरुद्ध एकपक्षीय
 कार्यवाही हो जाने से तथा तहसीलदार श्रीमाधोपुर से जांच रिपोर्ट प्राप्त हो जाने से जांच
 रिपोर्ट से अपनी सहमति व्यक्त करते हुए उसी अनुसार प्रार्थी को रास्ता दिये जाने बाबत
 ही बहस सुनी जाने का निवेदन वकील प्रार्थी के द्वारा किया गया है।

वकील प्रार्थी के निवेदन पर प्रकरण में कडस वकील प्रार्थी
 कीमती सुनी गई। बहस वकील प्रार्थी पर समोर मनन किया। पत्रावली व पत्रावली पर
 उपलब्ध समस्त दरस्तावेजात यथा जमाबन्दी, नक्शा ट्रेस, रिपोर्ट पटवारी हल्का सावलपुर
 तबरान, तहसीलदार श्रीमाधोपुर की मौका जांच रिपोर्ट मय प्रस्तावित रास्ते का नजरी
 नक्शा, डी0 एल0 सी0 दरों इत्यादि का महनता से अवलोकन किया गया। जिनके
 अवलोकन से स्पष्ट होता है कि प्रकरण में प्रार्थी अपने खेत भूमि खसरा नम्बर 799 में
 आवागमन हेतु बाहे गये भूमि खसरा नम्बर 844 की खातेदारी अप्रार्थी संख्या 1 लमावत




 04/10/21
 (दिलीप सिंह)
 उपखण्ड अधिकारी
 श्रीमाधोपुर (नीमकाथाना)

18 के नाम एवं भूमि खसरा नम्बर 834, 813, 812, 809, 807, 804, 803 की खातेदारी प्राथी एवं अप्राथीगण सरख्या 19 लगायत 26 के नाम अंकित होना रिकार्ड से प्रकट होता है। प्राथी अपने कृषि भूमि खसरा नम्बर 799 में कृषि कार्य हेतु भूमि खसरा नम्बर 844, 834, 813, 812, 809, 807, 804, 803 में से आवागमन हेतु एकमात्र लघुत्तम व निकटतम रास्ता होकर उक्त रास्ता उत्तर पश्चिम सीमा के सहारे-सहारे गैर मुमकीन रास्ते से जोड़ने वाला रास्ता आवागमन की दृष्टि से अत्यन्त लघुत्तम व निकटतम रास्ता होने से उक्त प्रार्थना पत्र अन्तर्गत धारा 251 (ए) आर0 टी0 एक्ट के तहत प्रस्तुत किया जाना प्रकट होता है।

तहसीलदार श्रीमाधोपुर ने अपनी रिपोर्ट में प्राथी द्वारा अपनी भूमि में आवागमन हेतु चाहे गये रास्ते के सम्बन्ध में प्रस्तावित रास्ते के रूप में काम में आने वाले भूमि खसरा नम्बर 844, 834, 813, 812, 807, 804, 803 में 12 फुट अर्थात् 4 मीटर चौड़ाई के रास्ते का वर्तमान प्रचलित डी0एल0सी0 दरों के हिसाब से विवरण निम्नानुसार है:-

खसरा नम्बर	प्रस्तावित रास्ते में काम में आने वाला रकबा वर्गमीटर में	बाजार दर (270091/- प्रति हैक्टर)
844	28 x 4 = 112	3025 रु
834	250 x 4 = 1000	27010 रु
813	40 x 4 = 160	4322 रु
812	28 x 4 = 112	3025 रु
807	70 x 4 = 280	7563 रु
804	23 x 4 = 92	2485 रु
803	37 x 4 = 148	3998 रु
कुल योग (वर्गमीटर व राशि)	1904	51428 /-



(Signature)
04/10/23

(दिलीप सिंह)
उपखण्ड अधिकारी
श्रीमाधोपुर (नीमकाथाना)


राज्य सरकार द्वारा राजस्थान काश्तकारी अधिनियम - 1955

की धारा 251 (ए) में रास्ते के सम्बन्ध में किये गये प्रावधानों के सम्बन्ध में एवं राज्य सरकार की किसानों को उनके कृषि जोत तक आने व जाने तथा अपने कृषि यंत्रों / साधनों को ले जाने बाबत लघुत्तम व निकटतम रास्ता दिये जाने के सम्बन्ध में स्पष्ट रूप से निर्देशित किया गया है। पार्थी ने भी न्यायालय के समक्ष अपने द्वारा वाहे गये रास्ता की भूमि के बदले भूमि देने की शर्त पर रास्ता नहीं लिया जाकर वर्तमान प्रचलित डीठ एलसीटी दरी की दुगुनी कीमत पर कीमतान अदा कर रास्ता लिये जाने बाबत अवगत कराया गया। जिसके तहत पार्थी द्वारा वाहा गया रास्ता 12 फुट की चौड़ाई में वर्तमान में प्रचलित डीठएलसीटी दरी की दुगुनी कीमत पर कीमतान अदा कर देने पर सहमति व्यक्त करते हुए तहसीलदार श्रीमाधोपुर द्वारा प्रस्तावित किये गये रास्ता जो नजरी नक्शा में लाल रंगाही से दर्शित किया गया है को पार्थी के पास अन्य कोई वैकल्पिक रास्ता उपलब्ध नहीं होने की स्थिति में पार्थी द्वारा पेश पार्थीना पत्र अन्तर्गत धारा 251 (ए) राजस्थान काश्तकारी अधिनियम - 1955 के अन्तर्गत वाहे गये रास्ते के सम्बन्ध में 12 फुट चौड़ाई का रास्ता



जाने बाबत सहमति प्रदान किये जाने से उचित प्रतीत होता है।

अतः ऐसी स्थिति में पार्थी की जोत पर आवागमन हेतु अन्य कोई रास्ता उपलब्ध नहीं होने, कृषि योग्य भूमि का अतिरिक्त क्षय नहीं होने, जोत की सुविधाजनक उपयोग हेतु नहीं होकर आत्यंतिक आवश्यकता होने तथा मुख्य सड़क व मुख्य आबादी से निकटतम / लघुत्तम होने के कारण पार्थी द्वारा पेश पार्थीना पत्र अन्तर्गत धारा 251 (ए) राजस्थान काश्तकारी अधिनियम - 1955 के तहत पार्थी द्वारा वाहे गये रास्ते को स्वीकार किया जाना न्यायोचित प्रतीत होता है। तहसीलदार श्रीमाधोपुर द्वारा सलमन नजरी नक्शा में प्रस्तावित रास्ते को लाल रंगाही से दर्शितानुसार वाहे गये रास्ते के काम आने वाली भूमि की प्रतिकर राशि का निर्धारण वर्तमान प्रचलित दरी की सिद्धित दरी की दुगुनी दरी से गणना की जाकर उक्त राशि पार्थी से प्राप्त कर राज्यकोष में जमा ली जाने के उपरान्त नजरी नक्शा में प्रस्तावित रास्ता लाल रंगाही से दर्शित किया है के अनुसार उक्त रास्ते के उपयोग में आने वाली बिलानाम सरकार किरम गैर मुमकिन रास्ता दर्ज राजस्व रिकार्ड किया जाना उचित प्रतीत होता है। तहसीलदार


04/10/21
(दिलीप सिंह)
उपखण्ड अधिकारी
श्रीमाधोपुर (नीमकाधाना)

श्रीमधोपुर द्वारा प्रतिकर राशि का निर्धारण वर्तमान प्रस्तावित दरों की सिविल दरों की दुगुनी दरों से गणना की जाकर निर्धारित राशि प्राप्ति से ली जाकर राज्यकोष में जमा करवाने के उपरान्त राजस्व रिकार्ड में आदेशानुसार अंकन किया जाकर नक्शों में आवश्यक तस्वीर की तस्वीरवाली किया जाना उचित समझाते हैं। अप्राप्तिगण को उनके डक हिस्सा अनुसार नियमानुसार देय होने वाली प्रतिकर राशि का मुकताब अप्राप्तिगण का किया जाकर प्राप्ति रसीद प्राप्त की जावे।

अतः ऐसी स्थिति में प्राप्ति द्वारा प्रस्तुत प्रार्थना पत्र अन्तर्गत धारा 251 (ए) आर 710 एक्ट का विस्तारण मुण्डानगुण के आधार पर किया जा रहा है।

—:: क्रियात्मक आदेश ::—



अतः उपरोक्त विवेकान अनुसार प्राप्ति द्वारा प्रस्तुत प्रार्थना पत्र अन्तर्गत धारा 251 (अ) राजस्थान काश्तकारी अधिनियम -1955 को स्वीकार किया जाता है तथा आदेश दिया जाता है कि तन् ग्राम किशनपुरा पटवार हल्का सावलपुरा तैवरान तहसील श्रीमधोपुर में प्राप्ति को अपनी कृषि भूमि खसरा नम्बर 799 रकबा 0.0200 हेक्टर में आवागमन हेतु भूमि खसरा नम्बर 844, 834, 813, 812, 809, 807, 804 व 803 में से 12 फुट चौड़ाई का वाहे गये रास्ते में उक्त भूमि खसरा नम्बर में से रास्ते के रूप में आने वाली भूमिगो का वर्तमान बाजार दरों से मूल्यांकन राशि की गणना की जाकर उसकी दुगुनी मूल्यांकन राशि राज्यकोष में जमा ली जानी है। उक्त प्रस्तावित रास्ता खसरा नम्बर 844, 834, 813, 812, 809, 807, 804 व 803 में से 12 फुट चौड़ाई का रास्ता प्राप्ति को तहसीलदार श्रीमधोपुर द्वारा प्रस्तावित नजरी नक्शा मय नक्शा ट्रेस एवं पर्चा रिपोर्ट में दर्शित 12 फुट चौड़ाई की भूमि को गैर मुकतीन रास्ता के रूप में संलग्न प्रस्तावित लघुत्तम/निकटतम मार्ग होने से उक्त रास्ते के उपयोग में आने वाली विलानाम सरकार किरम गैर मुकतीन रास्ता दर्ज राजस्व रिकार्ड किया जावे। वृत्ति रास्ते में लगने वाली


04/10/23


(दिलीप सिंह)
उपलण्ड अधिकारी
श्रीमधोपुर (नीमकाथानग)

भूमियों बिला नाम सरकार किरम गै0गु0 रास्ता दर्ज होने के कारण उक्त भूमिया की खातेदारी से (रकबा रास्ता कम करने के बाद) खातेदारी बदरतूर जमाबन्दी रखी जावे।

तहसीलदार श्रीमाधोपुर प्रार्थीगण को संलग्न नजरी नक्शे में जाल स्याही से दर्शितानुसार भूमि खसरा नम्बर 844, 834, 813, 812, 809, 807, 804 व 803 में दिये जाने वाले रास्ते की प्रतिकर राशि का निर्धारण वर्तमान प्रचलित दरों की सिचित दरों की दुगुनी दरों से गणना की जाकर उक्त प्रस्तावित रास्ते में काम आने वाली भूमियों की कुल निर्धारित मूल्यांकन राशि का आंकलन कर आंकलित राशि प्रार्थी से राज्यकोष में जमा करवाने के उपरान्त राजस्व रिकार्ड में आदेशानुसार अंकन किया जाकर नक्शों में आवश्यक तरमीम की कार्यवाही की जावे। अप्रार्थीगण को उनके हक हिस्सा अनुसार नियमानुसार देय होने वाली प्रतिकर राशि का भुगतान अप्रार्थीगण को किया जाकर प्राप्ति रसीद प्राप्त की जावे। निर्णय की प्रति तहसीलदार श्रीमाधोपुर को पालनार्थ भिजवाई जावे। पत्रावली फ़ैसल शुमार होकर बाद तकमील दाखिल दफ्तर हो।



खुले न्यायालय में सुनाया गया।


(दिलीप सिंह)
उपनिवेश अधिकारी
श्रीमाधोपुर (अधिकारी)
श्रीमाधोपुर (नीमकाथाना)


दिलीप सिंह
(दिलीप सिंह)
उपनिवेश अधिकारी
श्रीमाधोपुर (अधिकारी)
श्रीमाधोपुर (नीमकाथाना)