

तारीख हुक्म
हुक्म या कार्यवाही मय लघुहस्ताक्षर जल
हावा 20/7/23

10-7-23 पत्रावली पेश हुई। वकील वादी की ओर से
उपस्थितता प्रस्ताव (सू.अ) श्रीमतापोपुर मंडल
1140/सू.अ/23 दिनांक 04-07-23 के द्वारा विधिक
विभाजन प्रस्ताव नाम कुरैजात रिपोर्ट प्राप्त हुई।
जो वादी के पत्रावली किया गया। वादी वरम प्रस्ताव
दिनांक 06-7-23 की पेश की।

20-7-23 पत्रावली पेश हुई। न्यायालय फरिश्ते
उप/अनुपस्थितता प्रस्ताव नाम वादी
की ओर/अन्य कार्य से वादी/प्रतिवादी
है। पत्रावली 31-7-23 को पेश हो।

31-7-23 पत्रावली पेश हुई। न्यायालय फरिश्ते
उप/अनुपस्थितता प्रस्ताव नाम वादी
की ओर/अन्य कार्य से वादी/प्रतिवादी
है। पत्रावली अखिर 31-7-23 को पेश हो।

03.08.2023

पत्रावली आज पेश हुई। वकील वादी
उपस्थितता प्रकरण में शेष प्रतिवादीगण संख्या 1, 7, 8, 12 व 20
की सम्मन तामील साधारण तरीके से करवाई जाने पर समस्त
सम्मन इन्कारी मय दो गवाहान् के हस्ताक्षरों से होकर लौटी है।
जो पर्याप्त है। बावजूद तामील हाजिर अदालत नहीं आने पर
प्रतिवादीगण संख्या 1, 7, 8, 12 व 20 के विरुद्ध एक पक्षीय
कार्यवाही अमल में लाई जाती है। वकील वादी ने प्रकरण
समस्त पक्षकारान् प्रतिवादीगण के विरुद्ध एक पक्षीय कार्यवाही
अमल में लाई जाने तथा प्रकरण में तहसीलदार श्रीमतापोपुर से
विधिक विभाजन प्रस्ताव कुरैजात रिपोर्ट प्राप्त हो जाने तथा प्राप्त



श्रीगणेशपुर न्यायालय 31/08/23


हुक्म या कार्यवाही मय लघुहस्ताक्षर जज

द्वारा

दिनांक - 31/08/23

नम्बर व तारीख
अदालत जो इस
हुक्म की तारीख
में जारी हुए

कूरेजाव रिपोर्ट से कमील वादी ने सहमत होने हुए उसके अनुसार वादपत्र में आज ही वादय सूची जाकर प्रकरण में अंतिम डिक्री जारी किये जाने का निवेदन कमील वादी ने किया। कमील वादी ने प्रारम्भिक डिक्री की मानना में प्राप्त विधिक विभाजन प्रस्ताव में अंकित विवरणानुसार अंतिम डिक्री जारी किये जाने में कोई आपत्ति नहीं होना जाहिर किया। जिस पर कमील वादी की वादय एकपक्षीय सूची मई। कमील वादी द्वारा प्रस्तुत वाद पत्र स्वीकार किये जाने योग्य पाये जाने पर न्यायादिव में स्वीकार किया जाकर डिक्री किया जाता है। कमीलदार श्रीगणेशपुर से प्राप्त कूरेजाव रिपोर्ट मय विभाजन प्रस्ताव को अंतिम डिक्री का भाग बताया जाता है। प्रकरण में मेरे द्वारा विस्तृत निर्णय पृथक से लिखाया जाकर शामिल पत्रावली किया गया। निर्णय अनुसार पत्रों डिक्री जारी हो। पत्रावली फौशल शुमार होकर वाद कमील दाखिल दफ्तर हो। निर्णय खुले न्यायालय में सुनाया गया।


 (दिलीप सिंह)
 सहायक अधिकारी
 न्यायालय, श्रीगणेशपुर
 श्रीगणेशपुर (सीकर)
 31/08/23

न्यायालय उपखण्ड अधिकारी श्रीमाधोपुर जिला सीकर राजस्थान
पीठासीन अधिकारी - श्री दिलीप सिंह (RAS)

प्रकरण संख्या 38 / 2023	जीसीएमएस 2023 / 0178	दायर दिनांक 28.03.2023	निर्णय दिनांक 03.08.2023 (अन्तिम डिक्री)
----------------------------	-------------------------	---------------------------	---

उनवान प्रकरण

अभिमन्यू पुत्र लालचन्द आयु 33 वर्ष जाति रैगर निवासी ग्राम महरोली तहसील
श्रीमाधोपुर जिला सीकर (राज0)

---वादी---

बनाम्

1. गीता देवी पत्नी बाबूलाल आयु 58 वर्ष जाति खटीक निवासी 133, पंचवटीव
मंगराली गोविन्दगढ़ तहसील चौमू जिला जयपुर
2. कोयली देवी पुत्री कानाराम आयु 55 वर्ष
3. चोथू पुत्र मंगला आयु 30 वर्ष
4. जमना देवी पत्नी कानाराम आयु 68 वर्ष
5. दर्शन पुत्र भगवाना आयु 38 वर्ष
6. सजना देवी पत्नी स्व0 दानाराम आयु 48 वर्ष
7. अशोक पुत्र स्व0 दानाराम आयु 28 वर्ष
8. मुकेश पुत्र स्व0 दानाराम आयु 26 वर्ष



Dilip Singh
दिलीप सिंह
03/08/23
उपखण्ड अधिकारी, श्रीमाधोपुर

9. लालचन्द पुत्र स्व० दानाराम आयु 24 वर्ष
10. मंजू पुत्री स्व० दानाराम आयु 22 वर्ष
11. बन्नाराम पुत्र हनुमान आयु 55 वर्ष
12. बाबूलाल पुत्र कानाराम आयु 66 वर्ष
13. बोदूराम पुत्र हनुमान आयु 35 वर्ष
14. राजूराम पुत्र कानाराम आयु 36 वर्ष
15. शंकरा पत्नी हनुमान आयु 72 वर्ष
16. श्योप्रसाद पुत्र हनुमान आयु 40 वर्ष
17. श्योपाल पुत्र कानाराम आयु 45 वर्ष
18. सत्यनारायण पुत्र भगवाना आयु 47 वर्ष
19. संतोष देवी पुत्री कानाराम आयु 51 वर्ष
20. साधूराम पुत्र भगवाना आयु 60 वर्ष

समस्त जाति मेघवंशी (बलाई) निवासी जलालपुर तहसील श्रीमाधोपुर जिला

सीकर (राज०)



21. मुख्याधीकारी तहसीलदार श्रीमाधोपुर जिला सीकर (राज०)

22. शाखा प्रबंधक बड़ौदा राजस्थान क्षेत्रीय ग्रामीण बैंक शाखा महरोली

तहसील श्रीमाधोपुर जिला सीकर (राज०)

(Signature)
02/01/23
दिलीप सिंह
उपखण्ड अधीकारी, श्रीमाधोपुर

23 शाखा प्रबन्धक बलौदा राजस्थान क्षेत्रीय ग्रामीण बैंक शाखा अरनिया

तहसील श्रीमाधोपुर जिला सीकर (राज0)

24 शाखा प्रबन्धक बैंक ऑफ बलौदा शाखा शीमरा तहसील शीमरा जिला सीकर राज0

-----प्रतिवादीगण-----

उपस्थित:-

श्री कमल कुमार शर्मा, एड0 वादी अभिभाषक।

सरकारी पैरोकार तहसीलदार श्रीमाधोपुर प्रतिवादी संख्या 21 की ओर से।

दावा बाबत बंटवारा एवं स्थायी निषेधाज्ञा अंतर्गत धारा 53, 188
राजस्थान काश्तकारी अधिनियम, 1955


--: निर्णय :-

संक्षेप में विवरण इस प्रकार है कि वादी ने एक वाद खिलाफ प्रतिवादीगण के इस आशय से प्रस्तुत किया कि कृषि भूमि खसरा नम्बर 399, 466, 481, 482, 483, 484, 512, 513, 516 कुल किता 9 कुल रकबा 6.45 हैक्टर तन् ग्राम जलालपुर तहसील श्रीमाधोपुर जिला सीकर (राज0) में अवस्थित हैं। जिसके हिस्सा 1/8 की खातेदारी वादी व शेष 7/8 हिस्से की खातेदारी प्रतिवादीगण के नाम दर्ज जमाबंदी अनुसार हैं। भूमि खसरा नम्बर 475 रकबा 2.64 हैक्टर तन् ग्राम जलालपुर तहसील श्रीमाधोपुर जिला सीकर (राज0) में अवस्थित हैं जिसके हिस्सा 1/8 की खातेदारी वादी के नाम व शेष 7/8 हिस्से की खातेदारी प्रतिवादीगण के नाम दर्ज जमाबंदी अनुसार हैं। भूमि खसरा नम्बर 467 रकबा 4.60 हैक्टर तन् ग्राम जलालपुर तहसील श्रीमाधोपुर जिला सीकर (राज0) में अवस्थित हैं। जिसमें 1/8 हिस्से की खातेदारी वादी के नाम व शेष 7/8 हिस्से की खातेदारी प्रतिवादीगण के नाम दर्ज



Dilip Singh
03/08/22
दिलीप सिंह
उपखण्ड अधिकारी, श्रीमाधोपुर


जमाबंदी अनुसार है। उक्त वर्णित भूमियों का पूर्ण खातेदारान में बाहमी बंटवारा कर तीनो दर्जे भूमियों का क्रॉमन बंटवारा असो करीबन 20-25 वर्ष पूर्व ही कर लिया था। जिसके अनुसार खातेदार मंगलाराम के हक हिस्से व बंटवारे में उक्त वर्णित भूमियों का क्रॉमन बंटवारा किया गया था। जिसके अनुसार वादपत्र के साथ सलग्न नजरी नक्शे में दर्शित खसरा नम्बर 466 की उत्तरी सीमा के सहारे 15 फुट का रास्ता छोडकर खसरा नम्बर 466 व 467 की पश्चिमी तरफ की कुल भूमि 1.71125 हैक्टर खातेदार के एकल बंटवारे में आयी हुयी थी। जिसमें उक्त भूमि को मोहरी देवी पत्नी मंगलाराम ने जरिए रजि. विक्रय लेख दिनांक 05.04.2010 को संतोष देवी को बेचान कर कब्जा सम्भलाया था। बाद में उक्त क्रेता संतोष देवी ने दिनांक 30.06.2011 को बिडदी देवी पत्नी गिरधारीलाल को बेचान कर दिया था। उक्त बिडदी देवी ने अपनी खरीदशुदा भूमि वादी को जरिए रजिस्टर्ड विक्रय लेख बेचान दिनांक 13.03.2023 को किया जा चुका है। जिसके अनुसार वादपत्र के साथ सलग्न नजरी नक्शे में दर्शित 1.71125 हैक्टर भूमि पर वादी खरीद करने के दिन से काबिज काश्त हैं। वादी की उक्त भूमि भी गौंके पर रीव नीव अलग से ही पूर्व विक्रेता खातेदारान द्वारा कायम की हुयी हैं। वादी की उक्त कब्जे की भूमि की चारो तरफ से सुरक्षार्थ तारबंदी पूर्व से ही की हुयी हैं। जिस पर वादी पूर्णतया काबिज हैं। जिसका कानूनी बंटवारा कराने हेतु वादी ने प्रतिवादीगण को खरीद करने के उपरान्त कहा तो वे हां करते रहे परन्तु वर्तमान समय में प्रतिवादी नम्बर 1 ने सभी प्रतिवादीगण को अपने प्रभाव में लेकर विधिक बंटवारा कराने में आनाकानी करने लग गये हैं इसी कारण मजदूर होकर वादी को यह वादपत्र माननीय न्यायालय हाजा के समक्ष प्रस्तुत करना आवश्यक हुआ हैं। बंटवारा के अभाव में वादी को सख्त हकतल्फी हैं बिना विधिक बंटवारा कराये वादी अपने विधिक हक हिस्से की भूमि का समुचित विकास नहीं कर पा रहा हैं, ना ही वादी अपनी भूमि का एकल स्वामित्व के रूप में उपयोग-उपभोग ही कर पा रहा हैं इस कारण भूमियों का संतुलित बंटवारा किया जाना न्यायहित में अतिआवश्यक हैं। प्रतिवादीगण भूमियों पर जबरन अकेले कब्जा करने की बदनियति रखते हैं जिसका उन्हें कोई अधिकार किसी किश्म का नहीं हैं। वादी ने प्रतिवादीगण को भूमियों का बंटवारा कराने हेतु दिनांक 22.03.2023 को कहा तो वे इंकार हो गये व



Palhar
दिलीप सिंह
03/00/23
अपडण्ड अधिकारी, श्रीमाधोप

प्रतिवादीगण उसका दर्शित भूमिगतों पर लखन अतिक्रमण कर बटवाने पर तत्काल ही रुके है। वादी वादी विरुद्ध प्रतिवादीगण निम्न स्थिति में डिक्री फरमाये जाने का निवेदन किया है कि ग्राम जलालपुर तहसील श्रीमाधोपुर जिला सीकर (राज०) की कृषि भूमि खसरा नम्बर 399, 466, 481, 482, 483, 484, 512, 513, 516 कुल कित्ता 9 कुल रकबा 6.45 हैक्टर व भूमि खसरा नम्बर 475 रकबा 2.64 हैक्टर व भूमि खसरा नम्बर 467 रकबा 4.60 हैक्टर का पूर्व में हुये कॉमन बटवारे के अनुसार वादपत्र के साथ संलग्न नजरी नक्शे में दर्शित भूमि खसरा नम्बर 466 की उत्तरी सीमा के सहारे 15 फुट का रास्ता छोड़कर भूमि खसरा नम्बर 466 व 467 की पश्चिमी तरफ की कुल भूमि 1.71125 हैक्टर भूमि का बटवारा करवाया जाकर वादी के नाम अलग से खातेदारी दर्ज की जाकर अलग लगान कायम किया जाकर नक्शे में तरमीम कराये जाने तथा प्रतिवादीगण को जरिये स्थाई निषेधाज्ञा से प्रतिबन्धित फरमाये जाने कि वादी के विधिक हक हिस्से की भूमि के शांतिपूर्ण कब्जे काश्त एवं उपयोग-उपभोग में किसी प्रकार की मजाहमत पैदा करे, ना ही भूमियों में किसी भी प्रकार अतिक्रमण करे, ना ही किसी प्रकार की बाधा उत्पन्न करे, ना ही दीगर से कराने बावत निवेदन किया है। वादी व प्रतिवादीगण के मध्य मौके के कब्जा काश्त व बाहमी बंटवारा के अनुसार विधिक तकास्मा करवाकर वादी व प्रतिवादीगण संख्या 1 ता 20 के मध्य विधिक तकास्मा करवाया जाकर वादी को उसकी हक हिस्सा व खातेदारी व कब्जा काश्त की भूमि का पक्षकारान् के मध्य विधिवत बटवारा किया जाकर वादी व प्रतिवादीगण के नाम उपरोक्त भूमियों का बंटवारा अनुसार अलग से बट्टा नम्बर डाले जाकर नक्शे में तरमीम करायी जाकर लगान भी अलग कायम किया जाकर अलग-अलग के नाम राजस्व रिकार्ड में दर्ज किये जाने हेतु वाद वास्ते बंटवारा एवं स्थाई निषेधाज्ञा बहक वादी विरुद्ध प्रतिवादीगण माननीय न्यायालय के समक्ष प्रस्तुत किया जा रहा है।

इस पर वादी के वाद को दर्ज रजिस्टर किया जाकर प्रतिवादीगण को जरिये सम्मन नोटिस तलब किया गया। जिस पर प्रतिवादी संख्या 1 ता 24 तामील जरिये रजिस्टर्ड डाक से करवाई गई। जिसमें प्रतिवादीगण संख्या 2 लगायत 6, 9 लगायत 11, 13 लगायत 19, 21 लगायत 24 की तामील रजिस्टर्ड डाक



Delip Singh
 02/09/21
 दिलीप सिंह
 उपखण्ड अधिकारी, श्रीमाधोपुर

से हो चुकी है तथा डाक विभाग की ट्रेकिंग रिपोर्ट भी न्यायालय में पेश हो चुकी है। बावजूद रजिस्टर्ड डाक के भी हाजिर अदालत नहीं आने पर प्रतिवादीगण संख्या 2 लगायत 8, 9 लगायत 11, 13 लगायत 19, 21 लगायत 24 के विरुद्ध एकपक्षीय कार्यवाही अमल में लाई गई। शेष प्रतिवादीगण की तामील पर्याप्त नहीं होने से पुनः तलबी किये जाने हेतु सम्मन तलबाना पेश करने के आदेश दिये गये। प्रकरण में वकील वादी ने वादपत्र आराजी भूमियों का राजस्व रिकार्ड में दर्ज हक हिस्से अनुसार वादी एवं प्रतिवादीगण नम्बर 1 ता 20 के मध्य विधिक विभाजन करवाया जाकर सरस्ते की सुविधा उपलब्ध कराते हुए अलग बट्टा नम्बर डालकर वादी व प्रतिवादीगण नम्बर 1 ता 20 का राजस्व रिकार्ड अलग बनाया जाकर अलग से लगान कायम करते हुए अलग-अलग सीव कायम कर नक्शे में तरमीम करते हुए प्रारम्भिक डिक्री जारी किये जाने का निवेदन किया है। अधिकांश प्रतिवादीगण के विरुद्ध एकपक्षीय कार्यवाही अमल में लाई जाने की स्थिति में वादपत्र में प्रारम्भिक डिक्री जारी किया जाना न्यायोचित प्रतीत होता है। वकील वादी के निवेदन पर प्रकरण में विधिक विभाजन प्रस्ताव तहसीलदार श्रीमाधोपुर से मँगवाये जाने हेतु न्यायालय द्वारा प्रारम्भिक डिक्री दिनांक 12.06.2023 को जारी की गई थी।

प्रकरण में प्रारम्भिक डिक्री दिनांक 12.06.2023 को जारी की जाकर तहसीलदार श्रीमाधोपुर से विधिक विभाजन प्रस्ताव राजस्थान काश्तकारी (राजस्व मण्डल) नियम 1955 के नियम- 18 से 21 के अनुसार एवं राजस्व मण्डल राजस्थान अजमेर के पत्रांक राम/न्याया/स्था/प-51/2008/विविध 10346 दिनांक 05.10.2020 में वर्णित दिशा निर्देशानुसार प्रारम्भिक डिक्री जारी की जाकर जरिये पत्रांक 2076/रीडर/2023 दिनांक 28.06.2023 के द्वारा पालना रिपोर्ट मय विधिक विभाजन प्रस्ताव मय कुरैजात रिपोर्ट अलग-अलग रंगों में तैयार कर तहसीलदार श्रीमाधोपुर से चाही गई थी। जिसकी पालना में तहसीलदार श्रीमाधोपुर से विधिक विभाजन प्रस्ताव कुरैजात रिपोर्ट मय नजरी नक्शा के जरिये पत्रांक 1140/भूअ./2023 दिनांक 07.07.2023 के द्वारा प्राप्त हुये। जो शामिल पत्रावली सलग्न है। प्रकरण में शेष प्रतिवादीगण संख्या 1, 7, 8, 12 व 20 की सम्मन तामील साधारण


03/08/23
दिलीप सिंह
उपखण्ड अधिकारी, श्रीमाधोपुर

तरीक से करवाई जाने पर समस्त सम्पत्त इन्कॉरी मय दी मकानानु के हस्ताक्षरी से होकर लीटी है। जो पर्याप्त है। बावजूद तामील हाजिर अदालत नहीं जाने पर प्रतिवादीगण संख्या 1, 7, 8, 12 व 20 के विरुद्ध एक पक्षीय कार्यवाही अमल में लाई जाती है।

वकील वादी ने प्रकरण में समस्त पक्षकारानु प्रतिवादीगण के विरुद्ध एक पक्षीय कार्यवाही अमल में लाई जाने तथा प्रकरण में तहसीलदार श्रीमाधोपुर से विधिक विभाजन प्रस्ताव कुरैजात रिपोर्ट प्राप्त ही जाने तथा प्राप्त कुरैजात रिपोर्ट से वकील वादी ने सहमत होते हुए उसके अनुसार वादपत्र में आज ही बहस सुनी जाकर प्रकरण में अन्तिम डिक्री जारी किये जाने का निवेदन वकील वादी ने किया। वकील वादी ने प्रारम्भिक डिक्री की पालना में प्राप्त विधिक विभाजन प्रस्ताव में अंकित विवरणानुसार अन्तिम डिक्री जारी किये जाने में कोई आपत्ति नहीं होने जाहिर किया। अतः वकील वादी की सहमति के आधार पर प्रकरण के बटवारा में सम्बन्धित होने से अन्तिम डिक्री जारी किया जाना न्यायहित में उचित समझा है।

कियात्मक आदेश :-

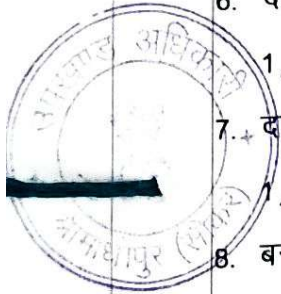
अतः उपर्युक्त विश्लेषण से वादी का वाद बाबत बटवारा एवं स्थाई निषेधाज्ञा को स्वीकार किया जाकर अन्तिम रूप से डिक्री किया जाता है। इस प्रकार वादी एवं प्रतिवादीगण के मध्य हुए बटवारा अनुसार तहसीलदार श्रीमाधोपुर द्वारा प्रस्तुत कुरैजात रिपोर्ट मय नजरी नक्शा अनुसार दिनांक 07.07.2023 में वर्णित विधिक विभाजन प्रस्ताव, नजरी नक्शा ट्रेस के अनुसार निम्न प्रकार से विभाजन प्रस्ताव को स्वीकार किया जाता है:-


02/08/23
दिलीप सिंह
उपखण्ड अधिकारी, श्रीमाधोपुर

राजस्व रिकार्ड के अनुसार खाते की स्थिति :-

प्रस्तावित विभाजन प्रस्ताव

खाता संख्या	काश्तकारों के नाम मय हिस्सा	खसरा न.	रकबा (हैक्टेमें)	किस्म	लगान (रु. में)
11	1. अभिमन्यू पुत्र लालचन्द हिस्सा	399	0.3900	बारानी-3	1.71
	1/8 जाति रैगर नि0 महरोली	466	1.3600	बारानी-3	2.15
	2. कोयली देवी पुत्री कानाराम हिस्सा	481	0.0500	बारानी-3	0.08
	1/24 जाति मेघवंशी सा. देह खातेदार	482	1.8900	बारानी-3	2.99
	3. गीतादेवी पत्नि बाबूलाल हिस्सा	483	0.4900	बारानी-2	1.26
	23/228 जाति खटीक	484	1.2000	बारानी-2	3.08
	4. चौथू पुत्र मंगला हिस्सा	512	0.1600	बारानी-3	0.25
	11/456 जाति मेघवंशी	513	0.6300	बारानी-3	1.00
	5. जमना देवी पत्नि स्व0 कानाराम हिस्सा	516	0.2800	बारानी-3	0.44
	1/24 जाति मेघवंशी				
6. दर्शन पुत्र भगवाना हिस्सा					
1/12 जाति मेघवंशी					
7. दानाराम पुत्र हनुमान हिस्सा					
1/20 जाति मेघवंशी					
8. बन्नाराम पुत्र हणमान हिस्सा					
1/20 जाति मेघवंशी					
9. बाबूलाल पुत्र कानाराम हिस्सा					
1/24 जाति मेघवंशी					
10. बोदूराम पुत्र हनुमान हिस्सा					



Dilip Singh
 03/01/23
 दिलीप सिंह
 उपखण्ड अधिकारी, श्रीमाधोपर

	1/20 जाति मेघवंशी				
	11. राजुराम पुत्र कानाराम हिस्सा				
	1/24 जाति मेघवंशी				
	12. शंकरा पत्नि हनुमान हिस्सा				
	1/20 जाति मेघवंशी				
	13. श्योप्रसाद पुत्र हनुमान हिस्सा				
	1/20 जाति मेघवंशी				
	14. श्योपाल पुत्र कानाराम हिस्सा				
	1/24 जाति मेघवंशी				
	15. सत्यनारायण पुत्र भगवाना हिस्सा				
	1/12 जाति मेघवंशी				
	16. संतोष देवी पुत्री कानाराम हिस्सा				
	1/24 जाति मेघवंशी				
	17. साधूराम पुत्र भगवाना हिस्सा				
	1/12 जाति मेघवंशी				
	योग खाता	किता-9	6.4500	2.2400	12.9600
प्रस्तावित विभाजन प्रस्ताव					
खाता संख्या	काश्तकारों के नाम मय हिस्सा	खसरा न.	रकबा (हैक्टेमें)	किस्म	लगान (रु. में)
204	1. अभिमन्यू पुत्र लालचन्द हिस्सा 1/8 जाति रैगर नि0 महरोली 2. कोयली देवी पुत्री कानाराम हिस्सा 1/24 जाति मेघवंशी सा. देह खातेदार	467	4.6000	बारानी-3	7.27


 दिलीप सिंह
 उपखण्ड अधिकारी, श्रीमधोपर

3. गीतादेवी पत्नि बाबूलाल हिस्सा
1103/6555 जाति खटीक
4. चौथू पुत्र मंगला हिस्सा
11/456 जाति मेघवंशी
5. जमना देवी पत्नि स्व० कानाराम
हिस्सा 1/24 जाति मेघवंशी
6. दर्शन पुत्र भगवाना हिस्सा
1/12 जाति मेघवंशी
7. दानाराम पुत्र हनुमान हिस्सा
1/20 जाति मेघवंशी
8. बन्नाराम पुत्र हणमान हिस्सा
1/20 जाति मेघवंशी
9. बाबूलाल पुत्र कानाराम हिस्सा
1/24 जाति मेघवंशी
10. बोदूराम पुत्र हनुमान हिस्सा
1/20 जाति मेघवंशी
11. राजुराम पुत्र कानाराम हिस्सा
1/24 जाति मेघवंशी
12. शंकरि पत्नि हनुमान हिस्सा
1/20 जाति मेघवंशी
13. श्योप्रसाद पुत्र हनुमान हिस्सा
1/20 जाति मेघवंशी
14. श्योपाल पुत्र कानाराम हिस्सा
1/24 जाति मेघवंशी
15. सत्यनारायण पुत्र भगवाना हिस्सा

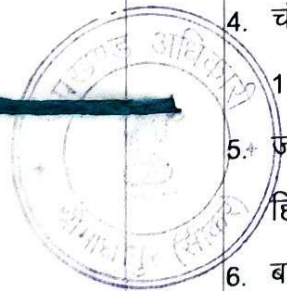



03/08/23
दिलीप सिंह
उपखण्ड अधिकारी, श्रीमाधोपर

1/12 जाति मेघवंशी				
16. संतोष देवी पुत्री कानाराम हिस्सा				
1/24 जाति मेघवंशी				
17. साधूराम पुत्र भगवाना हिस्सा				
11/690 जाति मेघवंशी				
योग खाता	किता-1	4.6000		7.2700

प्रस्तावित विभाजन प्रस्ताव

खाता संख्या	काश्तकारों के नाम मय हिस्सा	खसरा न.	रकबा (हेक्टेमें)	किस्म	लगान (रु. में)
203	1. अभिमन्यू पुत्र लालचन्द हिस्सा 1/8 जाति रैगर नि0 महरोली 2. कोयली देवी पुत्री कानाराम हिस्सा 1/24 जाति मेघवंशी सा. देह खातेदार 3. गीतादेवी पत्नि बाबूलाल हिस्सा 419/1140 जाति खटीक 4. चौथू पुत्र मंगला हिस्सा 11/456 जाति मेघवंशी 5. जमना देवी पत्नि स्व0 कानाराम हिस्सा 1/24 जाति मेघवंशी 6. बन्नाराम पुत्र हणमान हिस्सा 1/20 जाति मेघवंशी 7. बाबूलाल पुत्र कानाराम हिस्सा 1/24 जाति मेघवंशी	475	2.6400	बारानी-3	4.1700



P. Singh
02/09/23
दिलीप सिंह
उपखण्ड अधिकारी, श्रीमाधोपर

8. शंकरी पत्नि हनुमान हिस्सा 1/20 जाति मेघवंशी				
9. श्योप्रसाद पुत्र हनुमान हिस्सा 1/20 जाति मेघवंशी				
10. श्योपाल पुत्र कानाराम हिस्सा 1/24 जाति मेघवंशी				
11. सत्यनारायण पुत्र भगवाना हिस्सा 1/12 जाति मेघवंशी				
12. संतोष देवी पुत्री कानाराम हिस्सा 1/24 जाति मेघवंशी				
योग खाता	किता-1	2.6400	2.6400	4.1700

मौके के अनुसार खाते का विभाजन प्रस्ताव :-

प्रस्तावित विभाजन प्रस्ताव					
खाता संख्या	काश्तकारों के नाम मय हिस्सा	प्रस्तावित खसरा न.	रकबा (हैक्टेमें)	किस्म	लगान (रु. में)
1	अभिमन्यू पुत्र लालचन्द जाति रैगर नि0 महरोली	466/1	0.4600	बारानी-3	0.95
		467/1	1.25125	बारानी-3	2.73
	योग खाता	किता-2	1.71125	बारानी-3	3.6800



Saxena
21/09/23
दिलीप सिंह
उपखण्ड अधिकारी, श्रीमधोपुर

2

कोयली देवी पुत्री कानाराम,
जमना देवी पत्नी कानाराम
बाबूलाल, राजूराम, श्योपाल पुत्र
कानाराम,

संतोष देवी पुत्री कानाराम
हि. ब. हि. 2/7 जाति मेघवंशी

गीता देवी पत्नी बाबूलाल
हिस्सा 46/399 जाति खटीक
निवासी गोविन्दगढ़

चौथू पुत्र मंगला हिस्सा 11/399
जाति मेघवंशी

दर्शन पुत्र भगवाना
राहिन बीआरकेजीबी शाखा अरनियां
सत्यनारायण पुत्र भगवाना,

साधूराम पुत्र भगवाना हि0ब0हि0
2/7 राहिन बीआरकेजीबी शाखा
महरोली जाति मेघवंशी,

बन्नाराम पुत्र हणमान
राहिन बीआरकेजीबी शाखा महरोली

बोदूराम पुत्र हणमान
राहिन बीओबी शाखा रींगस
शंकरा पत्नी हनुमान,

श्योप्रसाद पुत्र हनुमान हि0ब0हि0
8/35 राहिन

सजना देवी पत्नी दानाराम,

339

0.3900

बारानी 3 1.71

466/2

0.9000

बारानी 3 1.20

481

0.0500

बारानी 3 0.08

482

1.8900

बारानी 3 2.99

483

0.4900

बारानी 2 1.26

484

1.2000

बारानी 2 3.08

512

0.1600

बारानी 3 0.25

513

0.6300

बारानी 3 1.00

516

0.2800

बारानी 3 0.44




Palore
03/08/25
दिलीप सिंह

उपखण्ड अधिकारी, श्रीमाधोपर

अशोक पुत्र वानाराम, मुकेश पुत्र वानाराम, लालचन्द पुत्र वानाराम, मजू पुत्री वानाराम हि0ब0हि0 2/35 जाति मेघवंशी सहिन बीआरकेजीबी शाखा अरनिया				
गौग खाता	किता-9	5.9900		17.00

गौके के अनुसार खाते का विभाजन प्रस्ताव :-



प्रस्तावित विभाजन प्रस्ताव					
खाता संख्या	काश्तकारों के नाम मय हिरसा	प्रस्तावित खसरा न.	रकबा (हैक्टेमें)	किस्म	लगान (रु. में)
3	कोयली देवी पुत्री कानाराम, जमना देवी पत्नी कानाराम बाबूलाल, राजूराम, श्योपाल पुत्र कानाराम, संतोष देवी पुत्री कानाराम हि. ब. हि. 2/7 जाति मेघवंशी गीता देवी पत्नी बाबूलाल हिरसा 8824/45885 जाति खटीक चौधू पुत्र मंगला हिरसा 11/399 जाति मेघवंशी सहिन	467/2	3.34875	बारानी-3	4.54

[Signature]
02/08/23
दिलीप सिंह
उपखण्ड अधिकारी, श्रीमधोपर


बन्नाराम पुत्र हणमान
राहिन बीआरकेजीबी शाखा महरोली
बोदूराम पुत्र हणमान
राहिन बीओबी शाखा रींगस बिना
रहन
शंकरी पत्नी हनुमान,
शयोप्रसाद पुत्र हनुमान हि0ब0हि0
8/35 राहिन
सजना देवी पत्नी दानाराम,
अशोक पुत्र दानाराम,
मुकेश पुत्र दानाराम,
लालचन्द पुत्र दानाराम,
मंजू पुत्री दानाराम हि0ब0हि0
2/35 जाति मेघवंशी राहिन
बीआरकेजीबी शाखा अरनियां
दर्शन पुत्र भगवाना हिस्सा 2/21
साधूराम पुत्र भगवाना
हिस्सा 44/2415 राहिन
सत्यनारायण पुत्र भगवाना हिस्सा
2/21 राहिन बीआरकेजीबी शाखा
महरोली जाति मेघवंशी,

योग खाता

किता-1

3.34875


बारानी-3 4.54



P. Singh
01/08/21
दिनीप सिंह
उपखण्ड अधिकारी, श्रीमधोपर

प्रस्तावित विभाजन प्रस्ताव


खाता संख्या	काश्तकारों के नाम मय हिस्सा	प्रस्तावित खसरा न.	रकबा (हैक्टेमें)	किस्म	लगान (रु. में)
4	कोयली देवी पुत्री कानाराम, जमना देवी पत्नी कानाराम बाबूलाल, राजूराम, श्योपाल पुत्र कानाराम, संतोष देवी पुत्री कानाराम हि. ब. हि. 2/7 जाति मेघवंशी गीता देवी पत्नी बाबूलाल हिस्सा 179/440 जाति खटीक निवासी गोविन्दगढ़ चौथू पुत्र मंगला हिस्सा 11/399 जाति मेघवंशी राहिन सत्यनारायण पुत्र भगवाना हिस्सा 2/21 राहिन बीआरकेजीबी शाखा महरोली जाति मेघवंशी, शंकरी पत्नी हनुमान, श्योप्रसाद पुत्र हनुमान राहिन बन्नाराम पुत्र हनुमान राहिन बीआरकेजीबी शाखा महरोली हि0ब0हि0 32419/175560 जाति मेघवंशी	475	2.6400	बारानी-3	4.17
	योग खाता	किता-1	2.6400	बारानी-3	4.17




[Signature]
02/09/23
दिलीप सिंह
उपखण्ड अधिकारी, श्रीमधोपर

अतः उपरोक्तानुसार राजस्व जमाबन्दी में अकन स्वीकार किया जाकर पृथक-पृथक खाते कायम किये जाकर लगान फाटनी अलग-अलग की जावे। रहन इत्यादि हो तो बदस्तूर रखा जावे। तहसीलदार (भूअ.) श्रीमाधोपुर के जरिये पत्राक 1140/भूअ./23 दिनांक 07.07.2023 के द्वारा प्राप्त विधिक विभाजन प्रस्ताव व इसके संलग्न नजरी नक्शा मय कुरैजात रिपोर्ट को अन्तिम डिकी का भाग बनाया जाता है। इसी अनुसार पर्चा डिकी जारी हों। पत्रावली फैसल शुमार होकर बाद तकमील दाखिल दफ्तर हो।




03/08/23
(दिलीप सिंह)
उपखण्ड अधिकारी
श्रीमाधोपुर (सीकर)

यह निर्णय आज दिनांक 03.08.2023 को मेरे द्वारा लिखाया जाकर खुले न्यायालय में सुनाया गया।


03/08/23
(दिलीप सिंह)
उपखण्ड अधिकारी
श्रीमाधोपुर (सीकर)