

FORM NO.111

फर्द अहकाम

(नियम 26)

न्यायालय उपखण्ड अधिकारी श्रीमाधोपुर (नीमकाथाना)

तहसीलदार श्रीमाधोपुर बनाम पटवारी इल्का झाडली

नियम मुकदमा-पाठ पत्र प्रचलित रास्ता अधा 131, 132 एल आर एक्ट मुकदमा नम्बर 78/2024

जारी हुम

हुम या कार्यवाही मय लघु हस्ताक्षर

नम्बर व तारीख
अहकाम में हुम
हुम की तारीख
में जारी हुम

12.09.2024

तहसीलदार श्रीमाधोपुर के द्वारा जरिये पत्र क्रमांक 1972-1974/भूअ/2024 दिनांक 04.09.2024 के द्वारा तहसील श्रीमाधोपुर के राजस्व ग्राम झाडली के कृषि भूमि खसरा नम्बर 610, 623, 624, 609, 2705, 2704, 2707, 2734, 2711, 2733, 2713, 2720, 2719, 2721, 2718, 2801, 2802, 2798, 2797, 2796, 2794, 7254/2795, 7262/2944, 7258/2817, 2827, 2943, 2942/1, 2942/2, 2941, 2945, 7126/2956, 2957, 2958, 2929, 2928, 2924, 2923, 7383, 2921, 7374/2910, 2909, 2907, 2982, 2981, 2900, 2960, 2959, 2896, 2994, 2895, 2480, 2479, 2478, 3033/1, 3033/2, 3035, 7303/7133, 2497, 2433, 2432, 2431, 2430, 2428, 2426, 2427, 2419, 2418, 2416, 2422, 2415, 2412, 2401, 2403, 2410, 2405, 2391, 2390, 2357, 2388, 2358, 7110/2384, 2383, 2379, 2380, 2373, 2364, 2370, 3583, 3629, 3630/1, 3627, 3626, 3625, 3630/2, 3631, 3632, 3633, 3624, 3635, 3634, 3644, 3646, 3647, 7206/3645, 7208/3645, 3648, 3712, 3711 में से जा रहे ग्राम झाडली से ग्राम रामपुरा तक जाने वाले प्रचलित रास्ते का अंकन राजस्व अभिलेख में दर्ज करवाने हेतु प्रार्थना पत्र अंतर्गत धारा 131, 132 राजस्थान भू-राजस्व अधिनियम 1956 व नियम 58, 59, 60, 66 व 86 राजस्थान भू-अभिलेख नियम 1957 मय दस्तावेजात नकल जमाबन्दी, नकल नक्शा, गुगल मैप, सहमति पत्र(संबंधित खातेदार) एवं अभिशंषा रिपोर्ट के साथ इस न्यायालय को प्रेषित किया है। विविध प्रार्थना पत्र प्रचलित रास्ता न्यायालय के क्षेत्राधिकार एवं श्रवणाधिकार को होने से प्रकरण दर्ज रजिस्टर यिका गया।

श्रीमान् संयुक्त शासन सचिव, राजस्व (मुप-6) जयपुर राजस्थान सरकार का परिपत्र क्रमांक प.3 (2) राज-6/2003/पार्ट जयपुर दिनांक 10.08.2016 एवं तहसीलदार श्रीमाधोपुर द्वारा भिजवाये गये प्रस्ताव व संलग्न दस्तावेजात का ध्यानपूर्वक अवलोकन व मनन किया गया। रास्ते के मौके पर कदीमी



रूप से चालू होने, प्रस्तावित रास्ते के मौके पर डामरीकरण सडक बनी हुई होकर रास्ते के सार्वजनिक आवागमन एवं तहसीलदार श्रीमाधोपुर की अनुशंषा के मध्यनजर प्रार्थना पत्र न्यायहित में स्वीकार किया जाना न्यायोचित प्रतित होता है।

अतः प्रार्थी द्वारा पेश प्रार्थना पत्र न्यायहित में स्वीकार किया जाता है तथा तहसीलदार श्रीमाधोपुर को आदेश दिया जाता है कि वे न्यायालय निर्णय अनुसार राजस्व रिकार्ड में अमल दरामद करे। प्रकरण में विस्तृत निर्णय पृथक से मेरे द्वारा लिखाया जाकर शामिल पत्रावली किया गया। पत्रावली फैसल शुमार होकर बाद तकमील दाखिल दफ्तर हो।


(अनिल कुमार)

जुज आधिकारी
श्रीमाधोपुर (नीमकाथाना)

श्रीमाधोपुर (नीमकाथाना)

न्यायालय उपखण्ड अधिकारी, श्रीमाधोपुर (नीमकण्डाना)
पीठासीन अधिकारी - अनिल कुमार (आर ए एस)

प्रार्थना पत्र संख्या - 78/2024


निर्णय दिनांक 12.09.2024

राजस्थान सरकार जरिये तहसीलदार श्रीमाधोपुर के प्रस्तुत प्रार्थना पत्र अंतर्गत धारा
131, 132 राजस्थान भू-राजस्व अधिनियम- 1956

आदेश

तहसीलदार श्रीमाधोपुर के द्वारा जरिये पत्र क्रमांक 1972-1974/भूअ
/2024 दिनांक 04.09.2024 के द्वारा प्रार्थना पत्र अंतर्गत धारा 131, 132 राजस्थान भू-राजस्व
अधिनियम 1956 व नियम 58, 59, 60, 66 व 86 राजस्थान भू-अभिलेख नियम 1957 मय
दस्तावेजात नकल जमाबन्दी, नकल नक्शा, गुगल मैप, सहमति पत्र (संबंधित छातेदार) एवं
अभिशंका रिपोर्ट के साथ इस न्यायालय को प्रेषित किया है। श्रीमान् संयुक्त शासन सचिव,
राजस्व (ग्रुप-6) जयपुर राजस्थान सरकार का परिपत्र क्रमांक प.3 (2) राज-6/2003/पार्ट
जयपुर दिनांक 10.08.2016 एवं तहसीलदार श्रीमाधोपुर द्वारा भिजवाये गये प्रस्तावों व संलग्न
दस्तावेजात का ध्यानपूर्वक अवलोकन व मनन किया गया। तहसील श्रीमाधोपुर के राजस्व ग्राम
झाडली के कृषि भूमि खसरा नम्बर 610, 623, 624, 609, 2705, 2704, 2707, 2734, 2711,
2733, 2713, 2720, 2719, 2721, 2718, 2801, 2802, 2798, 2797, 2796, 2794,
7254/2795, 7262/2944, 7258/2817, 2827, 2943, 2942/1, 2942/2, 2941, 2945,
7126/2956, 2957, 2958, 2929, 2928, 2924, 2923, 7383/2921, 7374/2910, 2909,
2907, 2982, 2981, 2900, 2960, 2959, 2896, 2994, 2895, 2480, 2479, 2478, 3033/1,
3033/2, 3035, 7303/7133, 2497, 2433, 2432, 2431, 2430, 2428, 2426, 2427, 2419,
2418, 2416, 2422, 2415, 2412, 2401, 2403, 2410, 2405, 2391, 2390, 2357, 2388, 2358,
7110/2384, 2383, 2379, 2380, 2373, 2364, 2370, 3583, 3629, 3630/1, 3627, 3626,
3625, 3630/2, 3631, 3632, 3633, 3624, 3635, 3634, 3644, 3646, 3647, 7206/3645,
7208/3645, 3648, 3712, 3711 में से जा रहे ग्राम झाडली से ग्राम रामपुरा तक जाने वाले




उपखण्ड अधिकारी
श्रीमाधोपुर (नीमकण्डाना)

(2)

संकेत रास्ते मौक पर कर्दीमी रूप से चालू होने, प्रस्तावित रास्ते के मौक पर डामरीकरण
करवायी हुई होकर रास्ते के सार्वजनिक आवागमन बताया गया है। साथ ही तहसीलदार
श्रीमाधोपुर ने उक्त रास्ते को राजस्व रिकार्ड में अंकित करने हेतु अपनी स्मार्ट अभिशपा रिपोर्ट
मांगे गये हैं।

इस प्रकार यह विविध प्रार्थना पत्र अतर्गत धारा 131, 132 राजस्थान
राजस्व अधिनियम 1956 व नियम 58, 59, 60 व 86 राजस्थान भू-अभिलेख नियम 57 के
तहत स्वीकार किये जाने योग्य होने से स्वीकार किया जाता है तथा तहसीलदार श्रीमाधोपुर
द्वारा भिजवाए गए प्रस्ताव में अंकित खसरा नम्बरान में से रास्ते के काम आ रहे रकबे को
निम्नानुसार गैर मुर्मांकन रास्ता दर्ज किए जाने की स्वीकृति दी जाती है।

क्र.सं.	नाम मण्डल	पटवार	राजस्व ग्राम	खसरा नम्बर	रकबा	रकबा जो रास्ते में काम आ रहा है।
1	झाडली		झाडली	610	0.30	0.0152
2	झाडली		झाडली	623	0.18	0.0060
3	झाडली		झाडली	624	0.45	0.0080
4	झाडली		झाडली	609	0.28	0.0150
5	झाडली		झाडली	2705	0.29	0.0150
6	झाडली		झाडली	2704	0.07	0.0110
7	झाडली		झाडली	2707	0.15	0.0070
8	झाडली		झाडली	2734	0.27	0.0080
9	झाडली		झाडली	2711	0.03	0.010
10	झाडली		झाडली	2733	0.61	0.0130
11	झाडली		झाडली	2713	0.22	0.060
12	झाडली		झाडली	2720	0.27	0.0140
13	झाडली		झाडली	2719	0.25	0.0110
14	झाडली		झाडली	2721	0.30	0.0140
15	झाडली		झाडली	2718	0.27	0.0170
16	झाडली		झाडली	2801	0.46	0.04
17	झाडली		झाडली	2802	0.45	0.0160
18	झाडली		झाडली	2798	0.27	0.0150
19	झाडली		झाडली	2797	0.20	0.0140
20	झाडली		झाडली	2796	0.30	0.0130
21	झाडली		झाडली	2794	0.21	0.0120
22	झाडली		झाडली	7254 / 2795	0.27	0.0130



30
उपखण्ड अधिकारी
श्रीमाधोपुर (निम्नकक्षात्मक)

(3)

26	झाडली	झाडली	7262 / 2944	1.36	0.0390
27	झाडली	झाडली	7258 / 2817	0.2460	0.0900
28	झाडली	झाडली	2827	1.21	0.01
29	झाडली	झाडली	2943	0.36	0.0080
30	झाडली	झाडली	2942 / 1	0.58	0.0170
31	झाडली	झाडली	2942 / 2	0.07	0.0050
32	झाडली	झाडली	2941	0.59	0.0120
33	झाडली	झाडली	2945	1.17	0.0240
34	झाडली	झाडली	7126 / 2956	1.2640	0.0210
35	झाडली	झाडली	2957	0.60	0.03
36	झाडली	झाडली	2958	0.56	0.0270
37	झाडली	झाडली	2929	0.53	0.0040
38	झाडली	झाडली	2928	0.27	0.010
39	झाडली	झाडली	2924	0.24	0.0090
40	झाडली	झाडली	2923	0.18	0.0090
41	झाडली	झाडली	7383 / 2921	0.4230	0.0090
42	झाडली	झाडली	7374 / 2910	0.4040	0.0120
43	झाडली	झाडली	2909	0.16	0.0100
44	झाडली	झाडली	2907	0.81	0.0230
45	झाडली	झाडली	2982	0.47	0.0110
46	झाडली	झाडली	2981	0.42	0.0120
47	झाडली	झाडली	2900	0.67	0.0200
48	झाडली	झाडली	2960	0.46	0.0160
49	झाडली	झाडली	2959	0.54	0.0120
50	झाडली	झाडली	2896	0.34	0.0040
51	झाडली	झाडली	2994	0.40	0.0030
52	झाडली	झाडली	2895	0.020	0.01
53	झाडली	झाडली	2480	0.58	0.0080
54	झाडली	झाडली	2479	0.05	0.01
55	झाडली	झाडली	2478	0.11	0.0260
56	झाडली	झाडली	3033 / 1	0.32	0.0070
57	झाडली	झाडली	3033 / 2	0.31	0.0070
58	झाडली	झाडली	3035 / 7133	0.5720	0.0120
59	झाडली	झाडली	2477	0.06	0.0080
60	झाडली	झाडली	2433	0.05	0.0120
61	झाडली	झाडली	2432	0.25	0.0070
62	झाडली	झाडली	2431	0.15	0.0200
63	झाडली	झाडली	2430	0.39	0.01
64	झाडली	झाडली	2428	0.18	0.0040



32
उपखण्ड अधिकारी
श्रीमाधोपुर (निमकाव्यान)

(4)

67	आइली	आइली	2426	0.08	0.0130
68	आइली	आइली	2427	0.43	0.01
69	आइली	आइली	2419	0.08	0.0030
70	आइली	आइली	2418	0.45	0.0140
71	आइली	आइली	2416	0.57	0.0070
72	आइली	आइली	2422	0.57	0.0120
73	आइली	आइली	2415	0.62	0.0130
74	आइली	आइली	2412	0.97	0.0036
75	आइली	आइली	2401	0.60	0.0080
76	आइली	आइली	2403	0.85	0.0160
77	आइली	आइली	2410	0.69	0.0160
78	आइली	आइली	2405	0.70	0.03
79	आइली	आइली	2391	0.77	0.01
80	आइली	आइली	2390	0.29	0.0140
81	आइली	आइली	2357	1.01	0.0100
82	आइली	आइली	2388	0.25	0.0070
83	आइली	आइली	2358	0.95	0.0110
84	आइली	आइली	7110 / 2384	0.55	0.0130
85	आइली	आइली	2383	0.22	0.0072
86	आइली	आइली	2379	0.55	0.0190
87	आइली	आइली	2380	0.38	0.0230
88	आइली	आइली	2373	1.42	0.01
89	आइली	आइली	2364	0.18	0.0180
90	आइली	आइली	2370	0.11	0.03
91	आइली	आइली	3583	0.12	0.12
92	आइली	आइली	3629	0.67	0.0250
93	आइली	आइली	3630 / 1	0.39	0.0070
94	आइली	आइली	3627	0.71	0.0150
95	आइली	आइली	3626	0.75	0.0150
96	आइली	आइली	3625	0.44	0.0090
97	आइली	आइली	3630 / 2	0.39	0.0090
98	आइली	आइली	3631	0.21	0.0040
99	आइली	आइली	3632	0.26	0.0056
100	आइली	आइली	3633	0.49	0.0090
	आइली	आइली	3624	0.16	0.0090
	आइली	आइली	3635	0.29	0.0130
	आइली	आइली	3634	0.65	0.0180
	आइली	आइली	3644	0.50	0.0160
	आइली	आइली	3646	0.37	0.0160




3c
उपखण्ड अधिकारी
श्रीमधोपुर (विपक्षभागी)

(5)


105	शाडली	शाडली	3647	0.31	0.0230
106	शाडली	शाडली	7206 / 3645	0.05	0.0160
	शाडली	शाडली	7208 / 3645	0.06	0.0280
	शाडली	शाडली	3648	0.35	0.0140
	शाडली	शाडली	3712	0.82	0.0230
	शाडली	शाडली	3711	0.39	0.0400

तहसीलदार श्रीमाधोपुर को उक्त मौके पर चालू रास्ते का अंकन राजस्व रिमंड एवं राजस्व नवशे में तहसीलदार श्रीमाधोपुर द्वारा प्रस्तावित संलग्न नक्शा ट्रेस में अंकित/ दर्ज खातेदारी भूमियों में आने वाली भूमियों का लगान कम किये जाने के आदेश दिने जाते हैं। गैर मुमकिन रास्ते की भूमि संबंधित खातेदारान के खाते में ही दर्ज राजस्व रिकार्ड रहेगी। तहसीलदार श्रीमाधोपुर से प्राप्त प्रस्ताव एवं नक्शा ट्रेस उक्त आदेश का भाग रहेगे। तहसीलदार श्रीमाधोपुर एक माह में पालना रिपोर्ट इस न्यायालय में पेश करे।




(अनिल कुमार)
उपखण्ड अधिकारी
श्रीमाधोपुर (नीमकाथाना)
श्रीमाधोपुर (नीमकाथाना)

यह आदेश आज दिनांक 12.09.2024 को मेरे हस्ताक्षर एवं न्यायालय मुद्रा से जारी किया गया।


(अनिल कुमार)
उपखण्ड अधिकारी
श्रीमाधोपुर (नीमकाथाना)
श्रीमाधोपुर (नीमकाथाना)