



तारीख हुक्म	24.12.2025 हुक्म या कार्यवाही मय मय हस्ताक्षर राज 12/12/25
17-12-25	<p>पत्रावली आज पेश हुई। वकूलाय उभय पक्षकारान् उपस्थित। प्रकरण में भूमिधाशी तहसीलदार श्रीमाधोपुर से चाही मुद्दा वांछित जाँच रिपोर्ट तहसीलदार श्रीमाधोपुर के जरिये पत्रांक 1929/भू.अ./2025 दिनांक 26.06.2025 के द्वारा प्राप्त हुई। जो शामिल पत्रावली की गई। प्रकरण में तहसीलदार श्रीमाधोपुर से जाँच रिपोर्ट प्राप्त हो जाने से वकील प्रार्थी ने बहस सुनी जाने का निवेदन किया। जिस पर उपस्थित वकील अप्रार्थीगण ने बहस सुनी जाने हेतु सहमति व्यक्त की। वकूलाय उभय पक्षकारान् की सहमति पर प्रकरण में बहस वकूलाय उभय पक्षकारान् सुनी गई। वास्ते निर्णय/आदेश पत्रावली दिनांक 24.12.2025 को पेश हो।</p>
9.12.2025	<p>पत्रावली आज पेश हुई। वकूलाय उभय पक्षकारान् उपस्थित। प्रकरण में भूमिधाशी तहसीलदार श्रीमाधोपुर से चाही मुद्दा वांछित जाँच रिपोर्ट तहसीलदार श्रीमाधोपुर के जरिये पत्रांक 1929/भू.अ./2025 दिनांक 26.06.2025 के द्वारा प्राप्त हुई। जो शामिल पत्रावली की गई। प्रकरण में तहसीलदार श्रीमाधोपुर से जाँच रिपोर्ट प्राप्त हो जाने से वकील प्रार्थी ने बहस सुनी जाने का निवेदन किया। जिस पर उपस्थित वकील अप्रार्थीगण ने बहस सुनी जाने हेतु सहमति व्यक्त की। वकूलाय उभय पक्षकारान् की सहमति पर प्रकरण में बहस वकूलाय उभय पक्षकारान् सुनी गई। वास्ते निर्णय/आदेश पत्रावली दिनांक 24.12.2025 को पेश हो।</p> <p style="text-align: right;">             ( अनिल कुमार )            उपखण्ड अधिकारी            श्रीमाधोपुर (सीकर)         </p>
24.12.2025	<p>पत्रावली आज वास्ते निर्णय/आदेश हेतु पेश हुई। वकूलाय उभय पक्षकारान् उपस्थित। प्रार्थना पत्र पत्थरगढ़ी में बहस वकूलाय उभय पक्षकारान् पूर्व में सुनी जा चुकी है। दौराने बहस वकील प्रार्थी ने अपने द्वारा प्रस्तुत प्रार्थना पत्र पत्थरगढ़ी में वर्णित तथ्यों को दोहराते हुए अवगत कराया कि कृषि भूमि खसरा नम्बर 916/159 रकबा 0.0375 हैक्टर गै0 मु0 चाह, 918/160 रकबा 0.0500 हैक्टर, 920/161 रकबा 0.0800 हैक्टर अवस्थित तन् ग्राम पीथलपुर भू.अ.निरीक्षक रायपुर जागीर, तहसील श्रीमाधोपुर जिला सीकर में स्थित होकर खातेदारी प्रार्थी के नाम दर्ज राजस्व होकर प्रार्थी अपनी भूमि पर मौके पर पूर्णतः काबिज काश्त चला आ रहा है। उक्त भूमि का सीमाज्ञान प्रार्थी द्वारा दिनांक 23.10.2024 को पटवारी हल्का पीथलपुर द्वारा विधिवत तरीके से करवाया गया है।</p> <p style="text-align: right;">             उपखण्ड अधिकारी            श्रीमाधोपुर (सीकर)         </p>

अदालत खाना नमिषाणी

दुकम वा कारवाही भव तपुहताक्षर जत

अ. नं. १२७/२०२४

सु. नं. — १२०/२०२४

नम्बर व कारीस  
सहकाम जो दुम दुकम  
की तालीम व जागी हुए

अप्राथी संख्या २ प्राथी की भूमि के पडीसी खातेदार काशतकार है। जो आये दिन प्राथी की खातेदारी व कब्जा काशत की भूमि की सीव डोल, तारबन्दी व सीमाचिन्ह को नष्ट कर अतिक्रमण करने पर उतारू रहते है। प्रार्थना पत्र पत्थरगढी पर तहसीलदार श्रीमाधोपुर से भी जाँच रिपोर्ट प्राप्त हो चुकी है। जिस कारण सीमाज्ञान अनुसार पत्थरगढी करवाये जाने का निवेदन अपनी रिपोर्ट में किया है।

वही दौराने बहस वकील अप्राथी संख्या २ ने अवगत कराया कि प्राथी ने गलत रूप से बाला बाला एक पक्षीय करवाई गई सीमाज्ञान दिनांकित २३.१०.२०२४ के आधार पर प्रार्थना पत्र पत्थरगढी का न्यायालय के समक्ष पेश किया है। अप्राथी द्वारा प्राथी की भूमियों की कोई सीव डोल नष्ट नहीं की है एवं ना ही कोई अतिक्रमण ही किया है। प्राथी स्वयं अतिक्रमी है। जिसने अप्राथीगण के हक हिस्से व बंटवारा में आई भूमि व उसमें दिवार डण्डा पर जबरन हक जताने हेतु उक्त पत्थरगढी का आवेदन पेश किया गया है। प्राथी मौके पर खसरा नम्बर ९१७/१६० के पूर्वी तरफ बने डण्डे को पत्थरगढी की आड़ में तुडवाना चाहता है। अप्राथी के नाम दर्ज खातेदारी भूमि खसरा नम्बर ९१५/१५९ रकबा ०.०१२५ हैक्टर, ९१७/१६० रकबा ०.१००० हैक्टर, ९१९/१६१ रकबा ०.११०० हैक्टर अवस्थित तन् ग्राम पीथलपुर का वास्तविक नापकर अप्राथी की भूमि पूर्ण करते हुए प्राथी की भूमि की पत्थरगढी कर दी जाती है तो अप्राथी को कोई आपत्ति या एतराज नहीं होने बाबत अपनी बहस में अवगत कराया है।

हमने वकुलाय उभय पक्षकारान् की बहुपक्षीय बहस ध्यानपूर्वक सुनी। पत्रावली का अवलोकन किया तथा बहस पर सगौर मनन किया। पत्रावली पर उपलब्ध राजस्व रिकार्ड दस्तावेजात् जमाबन्दी सम्वत् २०७४-२०७७, नक्शा ट्रेस की फोटोप्रति, फर्द मौका सीमाज्ञान दिनांकित २३.१०.२०२४ की फोटोप्रति, जाँच रिपोर्ट तहसीलदार श्रीमाधोपुर एवं प्रस्तुत दस्तावेजी साक्ष्यों से यह प्रतीत होता है कि ग्राम पीथलपुर तहसील श्रीमाधोपुर जिला सीकर में स्थित कृषि भूमि खसरा नम्बर ९१६/१५९ रकबा ०.०३७५ हैक्टर गै० मु० चाह, ९१८/१६० रकबा ०.०५०० हैक्टर, ९२०/१६१ रकबा ०.०८००

उपखण्ड अधिकारी  
श्रीमाधोपुर (सीकर)

महोदय वरनाथ श्रीमिथली

तारीख हुक्म हुक्म या कार्यवाही मय लघुहस्ताक्षर जल

पत्थरगढी की संख्या - 12/2024

हैक्टर की खातेदारी प्रार्थी के नाम तथा भूमि खसरा नम्बर 915/159 रकबा 0.0125 हैक्टर, 917/160 रकबा 0.1000 हैक्टर, 919/161 रकबा 0.1100 हैक्टर अवस्थित तन् ग्राम पीथलपुर की खातेदारी अप्रार्थी संख्या 2 के नाम दर्ज रिकार्ड होना प्रकट होता है। प्रार्थी की भूमि का सीमाज्ञान तहसीलदार श्रीमाधोपुर के आदेश से सम्बन्धित पटवारी हल्का पीथलपुर के द्वारा दिनांक 23.10.2024 को किया जाना स्पष्टतः प्रकट होता है। अप्रार्थी संख्या 2 वादग्रस्त भूमि के सीवजोड पड़ौसी खातेदार काश्तकार है। जिनमें अप्रार्थी संख्या 2 के अधिवक्ता ने मुख्य विवाद भूमि खसरा नम्बर 915/159 रकबा 0.0125 हैक्टर अवस्थित तन् ग्राम पीथलपुर को लेकर होना अवगत करवाते हुए उसका भी सीमाज्ञान करवाये जाने का निवेदन किया।

अतः ऐसी स्थिति में प्रार्थी द्वारा अपनी खातेदारी में दर्ज भूमियों का सीमाज्ञान करवा लिये जाने से प्रार्थी द्वारा प्रस्तुत प्रार्थना पत्र बाबत पत्थरगढी स्वीकार किया जाना न्यायोचित प्रतीत होता है, वहीं अप्रार्थी संख्या 2 अपनी भूमियों का विधिवत सीमाज्ञान करवाने एवं सीमाज्ञान के उपरान्त नियमानुसार पत्थरगढी की कार्यवाही करवाये जाने हेतु स्वतंत्र है। प्रार्थी द्वारा प्रस्तुत प्रार्थना पत्र बाबत पत्थरगढी को प्राकृतिक न्याय के सिद्धान्त को मध्यनजर रखते हुए स्वीकार किया जाकर विधिवत रूप से करवाये गये सीमाज्ञान के अनुसार प्रकरण में पत्थरगढी करवाया जाना न्यायहित में उचित प्रतीत होता है।

**--: क्रियात्मक आदेश :-**


उपरोक्त विवेचन के परिणाम स्वरूप प्रार्थी द्वारा प्रस्तुत प्रार्थना पत्र बाबत पत्थरगढी अन्तर्गत धारा 128 राजस्थान भू-राजस्व अधिनियम, 1956 को स्वीकार किया जाता है तथा प्रकरण में पटवारी हल्का पीथलपुर द्वारा दिनांक 23.10.2024 को किए गए सीमाज्ञान के मुताबिक कृषि भूमि खसरा नम्बर 916/159 रकबा 0.0375 हैक्टर गै0 मु0 चाह, 918/160 रकबा 0.0500 हैक्टर, 920/161 रकबा 0.0800 हैक्टर अवस्थित तन् ग्राम पीथलपुर भूअ

उपखण्ड अधिकारी श्रीमाधोपुर (सीकर)


मराठे वनाय मूमिकारी

हुक्म या कार्यवाही मय लघुहस्ताक्षर जज उपखण्ड अधिकारी (सीकर)	नम्बर व तारीख अहकाम जो इस हुक्म की तालीम में जारी हुए क्र.नं. - 120/2024
--	---

निरीक्षक रायपुर जागीर, तहसील श्रीमाधोपुर जिला सीकर की पत्थरगढी की कार्यवाही किए जाने हेतु तहसीलदार श्रीमाधोपुर को आदेश दिया जाता है कि वे पत्थरगढी की फीस भूअनिरीक्षक फीस 900/- रुपये एवं दो पटवारियान् की फीस 600/- रुपये प्रति पटवारी की दर से 1200/- रुपये कुल 2100/- रुपये जरिये चालान राज्य कोष में जमा ली जावें तथा मूल चालान की प्रति पेश होने पर पटवारी हल्का पीथलपुर द्वारा दिनांक 23.10.2024 को करवाये गए सीमाज्ञान के अनुसार अप्रार्थी को विधिवत सूचित करते हुए उनकी उपस्थिति में प्रार्थी की भूमि खसरा नम्बर 916/159 रकबा 0.0375 हैक्टर गै0 मु0 चाह, 918/160 रकबा 0.0500 हैक्टर, 920/161 रकबा 0.0800 हैक्टर की पत्थरगढी सीमाज्ञान दिनांक 23.10.2024 के अनुसार बिना सीव डोल हिलाये किया जावें, वहीं चूंकि मुख्य विवाद अप्रार्थी के खेत खसरा नम्बर 915/159 को लेकर है। अतः अप्रार्थी को भी उसके खेत खसरा नम्बर 915/159 का विधिवत सीमाज्ञान भी साथ ही कराया जावें। कब्जा हटाने/दिलाने की कोई कार्यवाही इस आदेश के तहत नहीं की जावें। प्रकरण में अंकित खसरा नम्बरान् पर किसी दीगर न्यायालय का कोई स्थगन आदेश प्रभावी नहीं हो तो पत्थरगढी की कार्यवाही करने हेतु तहसीलदार श्रीमाधोपुर को तहरीर आदेश जारी हो। पत्रावली फौसल शुमार होकर बाद तकमील दाखिल दफतर हो।

  
(अनिल कुमार) सी  
उपखण्ड अधिकारी  
श्रीमाधोपुर (सीकर)

यह निर्णय आज दिनांक 24.12.2025 को मेरे द्वारा लिखाया जाकर खुले न्यायालय में सुनाया गया।

  
(अनिल कुमार) सी  
उपखण्ड अधिकारी  
श्रीमाधोपुर (सीकर)