

न्यायालय सहायक कलेक्टर जसवंतपुरा जिला
पीठासीन अधिकारी – प्रशांत शर्मा आर.ए.एस.

राजस्व वाद प्रकरण संख्या –107 /2014

वादी :-

1. मोहनलाल पुत्र हेमाराम जाति पुरोहित साकिन मुडतरासिली
2. बलवंताराम पुत्र चुन्नीलाल जाति पुरोहित साकिन सोमता तहसील
जसवंतपुरा

बनाम

प्रतिवादीगण :-

1. जोगसिंह पुत्र धुकसिंह
2. नेनसिंह पुत्र हतसिंह
3. हमीरसिंह पुत्र हतसिंह
4. रूपसिंह पुत्र देवीसिंह
5. पेपसिंह पुत्र देवीसिंह जातियान राजपूत निवासी मालपुरा तह.
जसवंतपुरा
6. भूमिधारी तहसीलदार जसवंतपुरा

दावा बाबत विभाजन खातेदारी एवं स्थायी निषेधाज्ञा


- उपस्थिति—1. श्री नगाराम पुरोहित वादी
2. श्री गोपाललाल नागर अधिवक्ता प्रतिवादी नं.1,3,5

निर्णय

दिनांक: 14.02.2019

उपरोक्त अनवान के प्रकरण में न्यायालय हाजा द्वारा दिनांक 1.06.2017 को सरहद मौजा मालपुरा में स्थित आराजी खसरा सं. 168, 186, 187, 188, 189, 190, 228, 229, 230, 231, 232, 233, 234, 235 व 310 जुमले रकबा 12.70 है0 को माफिक राजस्व रेकर्ड बाई मिटस एंड बाउण्डस विभाजन कर विभाजन के प्रस्ताव तहसीलदार जसवंतपुरा से प्राप्त किये जाने की प्राथमिक डिक्री दिनांक 01.06.2017 को सादिर की जाने पर तहसीलदार जसवंतपुरा की ओर से निम्नानुसार प्रस्ताव प्रस्तुत किये गये –

1. वादी मोहनलाल वल्द हेमाराम पुरोहित मुडतरासिली एवं बलवंताराम वल्द चुन्नीलाल कौम पुरोहित साकिन सोमता के 1/2 हिस्से में आयी भूमि का विवरण –



सहायक कलेक्टर, जसवंतपुरा

खसरा नं.	रकबा	किस्म	लगान	वि०वि०
168	1.13 है०	बारानी प्रथम	6.78	नक्शा किस्तवार में लाल रंग से दर्शित
186	1.07 है०	चा.दो.,जा.दो.	16.20,5.30	
189	0.55 है०	बारानी दोयम	2.75	
190	0.58 है०	बारानी दोयम	2.90	
228	1.15 है०	बारानी प्रथम	6.90	
229	0.44 है०	बारानी प्रथम	2.64	
232	0.165 है०	बारानी प्रथम	0.99	
233	0.89 है०	बारानी प्रथम	5.34	
310	0.33 है०	बारानी दोयम	1.15	
योग 9	6.305 है०	-	50.95	

2. प्रतिवादी जोगसिंह वल्द धुकसिंह 1/4 नेनसिंह, हमीरसिंह पिता हतसिंह, छैलकंवर पत्नि रूपसिंह, पेपसिंह पुत्र देवीसिंह, नेनसिंह हमीरसिंह पिता हतसिंह छैलकंवर पत्नि रूपसिंह, पेपसिंह पुत्र देवीसिंह 3/16 = 1/4 कौम राजपूत साकिन देह मालपुरा के 1/2 हिस्से की भूमि का विवरण खसरावार निम्नानुसार है:-

खसरा नं.	रकबा	किस्म	लगान	वि०वि०
168	1.13 है०	बारानी प्रथम	6.78	नक्शा किस्तवार में हरा रंग से दर्शित
186	1.08	चा.दो. 0.54	16.20	
		जा.दो. 0.54	5.40	
187	0.64	बारानी दोयम	3.20	
188	0.56	बारानी दोयम	2.80	
230	0.51	बारानी प्रथम	3.06	
231	0.50	बारानी प्रथम	3.00	
232	0.285	बारानी प्रथम	1.71	
234	0.41	बारानी प्रथम	2.46	
235	0.86	बारानी प्रथम	5.16	
310	0.33	बारानी दोयम	1.15	
कुल खसरा 10	6.305	-	50.92	

3. शामलाती- वादी मोहनलाल एवं बलवंताराम का 1/2 हिस्सा तथा प्रतिवादी जोगसिंह वगैरह 1/2 हिस्सा का रास्ते हेतु शामलाती भूमि का खसरा वार विवरण निम्नानुसार है:-


सहायक कलेक्टर, जसवन्तपुरा
जिला-जालोर (राज.)

खसरा नं.	रकबा	किरम	लगान	वि०वि०
168	0.05	बारानी प्रथम	0.30	नक्शा
235	0.04	बारानी प्रथम	0.24	किस्तवार में नीला रंग से दर्शित

इस प्रकार तहसीलदार जसवंतपुरा की ओर से विभाजन के प्रस्ताव माफिक प्राथमिक डिक्री प्राप्त हुए, जिस पर किसी भी पक्षकारान अथवा अधिवक्ता द्वारा मौखिक अथवा लिखित रूप में किसी प्रकार की कोई उजर आपत्ति प्रस्तुत नहीं की गई। ऐसी स्थिति में तहसीलदार जसवंतपुरा की ओर से प्राप्त विभाजन के प्रस्ताव अनुसार अंतिम डिक्री सादिर किया जाना न्यायसंगत प्रतीत होती है।


अतः विभाजन की अंतिम डिक्री निम्नानुसार सादिर की जाती है:-

1. वादी मोहनलाल वल्द हेमाराम पुरोहित मुडतरासिली एवं बलवंताराम वल्द चुन्नीलाल कौम पुरोहित साकिन सोमता के 1/2 हिस्से में आयी भूमि का विवरण -

खसरा नं.	रकबा	किस्म	लगान	वि०वि०
168	1.13 है०	बारानी प्रथम	6.78	नक्शा
186	1.07 है०	चा.दो.,जा.दो.	16.20,5.30	किस्तवार में लाल रंग से दर्शित
189	0.55 है०	बारानी दोयम	2.75	
190	0.58 है०	बारानी दोयम	2.90	
228	1.15 है०	बारानी प्रथम	6.90	
229	0.44 है०	बारानी प्रथम	2.64	
232	0.165 है०	बारानी प्रथम	0.99	
233	0.89 है०	बारानी प्रथम	5.34	
310	0.33 है०	बारानी दोयम	1.15	
योग 9	6.305 है०	-	50.95	

2. प्रतिवादी जोगसिंह वल्द धुकसिंह 1/4 नेनसिंह, हमीरसिंह पिता हतसिंह, छैलकंवर पत्नि रूपसिंह, पेपसिंह पुत्र देवीसिंह, नेनसिंह हमीरसिंह पिता हतसिंह छैलकंवर पत्नि रूपसिंह, पेपसिंह पुत्र देवीसिंह 3/16 1/4 कौम राजपूत साकिन देह मालपुरा के 1/2 हिस्से की भूमि का विवरण खसरावार निम्नानुसार है:-

खसरा नं.	रकबा	किस्म	लगान	वि०वि०
----------	------	-------	------	--------


 सहायक कलेक्टर, जसवंतपुरा
 जिला-जातोर (राज.)

168	1.13 है०	बारानी प्रथम	6.78	नक्शा किस्तवार में हरा रंग से दर्शित
186	1.08	चा.दो. 0.54	16.20	
		जा.दो. 0.54	5.40	
187	0.64	बारानी दोयम	3.20	
188	0.56	बारानी दोयम	2.80	
230	0.51	बारानी प्रथम	3.06	
231	0.50	बारानी प्रथम	3.00	
232	0.285	बारानी प्रथम	1.71	
234	0.41	बारानी प्रथम	2.46	
235	0.86	बारानी प्रथम	5.16	
310	0.33	बारानी दोयम	1.15	
कुल खसरा 10	6.305	—	50.92	


3. शामलाती- वादी मोहनलाल एवं बलवंताराम का 1/2 हिस्सा तथा प्रतिवादी जोगसिंह वगैरह 1/2 हिस्सा का रास्ते हेतू शामलाती भूमि का खसरा वार विवरण निम्नानुसार है:-

खसरा नं.	रकबा	किस्म	लगान	वि०वि०
168	0.05	बारानी प्रथम	0.30	नक्शा किस्तवार में नीला रंग से दर्शित
235	0.04	बारानी प्रथम	0.24	

एवं स्थायी निषेधाज्ञा इस अमर की सादिर की जाती है कि पक्षकारान उपरोक्तानुसार अपने बंट में आयी आराजी के एक-दूसरे के हक हिस्से में किसी प्रकार की दखलअंदाजी नहीं करें एवं न ही किसी से करावें। निर्णय की प्रति तहसीलदार जसवंतपुरा का भेजी जावें। डिक्री परचा जारी हो।

निर्णय आज दिनांक 14-02-2019 को खुले न्यायालय में सुनाया गया।




(प्रशांत शर्मा)
सहायक कलेक्टर, जसवंतपुरा
जिला-जालौर (राज.)