

न्यायालय उपखण्ड अधिकारी, सांचौर, जिला – जालोर

क्रमांक/कोर्ट/2026/196

दिनांक :- 05/06/2026

प्रेषित :-

तहसीलदार सांचौर

प्रार्थी	बनाम	अप्रार्थी
दौलतसिंह पुत्र मगसिंह जाति राजपुत निवासी हरियाली तहसील-सांचौर, जिला- जालोर।		राजरथान सरकार जरिये तहसीलदार सांचौर वगैरा।

राजस्व प्रार्थना पत्र संख्या- 07/2026 अन्तर्गत धारा 131,136 राज0 भू-राजस्व अधि0 1956

निर्णय तारीख - 05.06.2026.

विषय:-निर्णय की पालना कर पालना रिपोर्ट भिजवाने बाबत।

उपरोक्त अनवान मामले में उक्त दिनांक को निर्णय पारित किया गया है। जिसकी प्रमाणित प्रति इस पत्र के संलग्न आपको पालना हेतु भिजवाई जा रही है। यदि किसी अन्य न्यायालय का स्थगन आदि नहीं हो तो आप पालना कर पालना रिपोर्ट इस न्यायालय को शीघ्र प्रस्तुत करें।

संलग्न :- निर्णय की प्रमाणित प्रति।

(प्रमोद कुमार)

उपखण्ड अधिकारी
सांचौर

न्यायालय उपखण्ड अधिकारी सांचौर, जिला-जालोर

पीठासीन अधिकारी :- प्रमोद कुमार (आर.ए.एस)

मुकदमा संख्या :- 07/2026

जी.सी.एम.एस. नंबर :- 2026/63

प्रार्थी

दौलतसिंह पुत्र मगसिंह, जाति-
राजपुत, निवासी-हरियाली,
तहसील-सांचौर, जिला-जालोर

अप्रार्थीगण

- 1 सरकार जरिये तहसीलदार सांचौर
- 2 करणसिंह पुत्र मगसिंह
- 3 खीवसिंह पुत्र लालसिंह
- 4 जबरसिंह पुत्र लालसिंह
- 5 भूपतसिंह पुत्र हरिसिंह
- 6 भैरूसिंह पुत्र हरिसिंह
- 7 मालमसिंह पुत्र हरिसिंह
- 8 अजीतसिंह पुत्र फतेहसिंह
- 9 गिरधारीसिंह पुत्र फतेहसिंह
- 10 विरेन्द्रसिंह पुत्र फतेहसिंह
जातियान-राजपुत, निवासीगण-
हरियाली, तह-सांचौर, जिला-जालोर
- 11 नरिंगाराम पुत्र मोबताराम, जाति
माली, निवासी-मोरसीम, तहसील-
बागोड़ा, जिला-जालोर



प्रार्थना-पत्र अन्तर्गत धारा 131, 136 भू-राजस्व अधिनियम

तारीख रजु :- 23.02.2026


उपस्थिति :-

1. प्रार्थी की ओर से विद्वान अधिवक्ता श्री भगवती प्रसाद बालोत उपस्थित।
2. अप्रार्थी संख्या 1 की ओर से राज पैरोकार नायब तहसीलदार सांचौर उपस्थित।
3. अप्रार्थी संख्या 2 व 3 की ओर से विद्वान अधिवक्ता श्री शैलेश बिश्नोई उपस्थित।
4. अप्रार्थी संख्या 9 व 10 की ओर से विद्वान अधिवक्ता श्रीमति डिम्पल माहेश्वरी उपस्थित।
5. अप्रार्थी संख्या 4 लगायत 8 व 11 एकपक्षीय।

:- निर्णय :-

दिनांक :- 5/6/2026

प्रार्थी द्वारा प्रस्तुत प्रार्थना-पत्र के तथ्य संक्षिप्त में इस प्रकार है कि वांके सरहद मौजा हरियाली में मुल खेत खसरा संख्या 1542 रकबा 3.35 हैक्टेयर, खसरा संख्या 1548 रकबा 0.01 हैक्टेयर, खसरा संख्या 1585 रकबा 0.03 हैक्टेयर, खसरा संख्या 1586 रकबा 0.13 हैक्टेयर, खसरा संख्या 1587 रकबा 8.93 हैक्टेयर, खसरा संख्या 1588


उपखण्ड अधिकारी
सांचौर

रकबा 0.40 हैक्टेयर जुमले रकबा 12.85 हैक्टेयर का देशात कंवर पुत्री जयसिंह के नाम खातेदारी के आये हुए थे, देशांतकंवर द्वारा उक्त आराजी में खसरा संख्या 1588 रकबा 0.40 हैक्टेयर में से रकबा 0.35 हैक्टेयर, खसरा संख्या 1587 रकबा 8.93 हैक्टेयर में से रकबा 6.17 हैक्टेयर, खसरा संख्या 1542 रकबा 3.35 हैक्टेयर पूरा का पूरा कुल रकबा 9.87 हैक्टेयर भूमि का बैचान बाघसिंह वगैरह को करने पर बैचान दस्तावेज के आधार पर उक्त बैचानसुदा आराजी का तत्कालीन हल्का पटवारी ने म्यूटेशन संख्या 167 खरीदार के नाम भरकर तथा भूमि को तरमीम कर अप्रार्थी संख्या 1 ने म्यूटेशन स्वीकृत कर राजस्व रेकॉर्ड में व लट्ठा ट्रेस में भूमि तरमीम कर खसरा संख्या 1588 में से खसरा संख्या 2166/1588, खसरा संख्या 1587 में से 2166/1587, 2927/2165, 2926/2165, 2925/2165 व खसरा संख्या 1542 से खसरा संख्या 2929/1542, खसरा संख्या 2928/1542 व नामान्तरकरण संख्या 167 से बंटवाड़ा जरिये 2115/1587 रकबा 6.17 हैक्टेयर नवसृजित किया गया परन्तु रकबा 6.17 हैक्टेयर के अनुपात नक्शा की आकृति न होकर आकृति में परिवर्तन होने से उसके अनुपात सभी खातेदारान् के राजस्व रेकॉर्ड में दर्ज रकबा के अनुपात नक्शा की आकृति न कर आकृति कम कर नक्शा में बदलाव कर दिया गया। नवसृजित किये गये उक्त आराजी में से 9.87 हैक्टेयर भूमि बैचान होने पर रकबा 2.98 हैक्टेयर भूमि शेष रही जो वर्तमान में उक्त आराजी अप्रार्थी संख्या 8, 9, 10 के खातेदारी में दर्ज है, परन्तु बैचान दस्तावेज के आधार पर राजस्व एजेन्सी द्वारा भूमि तरमीम की गई तथा नक्शा लट्ठा में नक्शा बताया गया वह राजस्व रेकॉर्ड में दर्ज अनुसार तरमीम न कर तथा नक्शों की आकृति में फेरबदल कर मूल खसरा संख्या 1584, 1585, 1586, 1587, 1588 कुल रकबा 2.98 हैक्टेयर का नक्शा राजस्व रेकॉर्ड में दर्ज रकबा अनुसार तरमीम न कर नक्शा की आकृति में भूलवंश, त्रुटिवश आकृति को बड़ा कर दिया गया, जो उक्त भूल एक मानवीय त्रुटि होने से उसे सुधारा जाकर राजस्व रेकॉर्ड में दर्ज रकबा 2.98 हैक्टेयर के अनुपात से नक्शा की आकृति लट्ठा ट्रेस व आनलाईन में सुधार किया जाना न्यायसंगत होने से प्रार्थना पत्र प्रार्थी द्वारा पेश किया गया है। अन्त में प्रार्थी ने इस्तदुआ चाही कि वांके सरहद मौजा हरियाली के मुल खसरा संख्या 1588, 1587, 1542 का बैचान के आधार पर व बंटवाड़ा के आधार पर नामान्तरकरण संख्या 167 व 250 के जरिये की गई गलत तरमीम की जगह व उसके आधार पर नक्शा की आकृति में किया गया फेरबदल को सुधार कर खसरा संख्या 1584, 1585, 1586, 1587, 1588 कुल रकबा 2.98 हैक्टेयर व उससे नवसृजित खसरा संख्या 2166/1588, 2166/1587, 2927/2165, 2926/2165, 2925/2165, 2929/1542, 2928/1542, 2115/1587 के नक्शों की आकृति राजस्व रेकॉर्ड में दर्ज रकबा अनुसार लट्ठा ट्रेस व आनलाईन नक्शा में सुधारने हेतु अप्रार्थी संख्या 1 पर आदेश फरमावें।

प्रार्थी द्वारा प्रार्थना-पत्र पेश करने के पश्चात प्रार्थना-पत्र दर्ज रजिस्टर

किया जाकर अप्रार्थीगण को जरिये नोटिस तलब किया गया। अप्रार्थीगण संख्या 2 व 3 ने



(Signature)
 उपखण्ड अधिकाारी
 सांचौर

जवाब पेश कर निवेदन किया कि प्रार्थी का प्रार्थना-पत्र स्वीकार फरमाया जाता है तो हम अप्रार्थीगण को किसी प्रकार का कोई ऐतराज नहीं है।

अप्रार्थी संख्या 9 10 को जवाब हेतु पर्याप्त अवसर देने के बावजूद जवाब पेश नहीं करने से जवाब बन्द किया गया।

अप्रार्थी संख्या 4 लगायत 8 व 11 नोटिस डाक से तामील होने के बावजूद हाजिर नहीं होने से इनके विरुद्ध एकपक्षीय कार्यवाही की गई।

अप्रार्थी संख्या 1 ने क्रमांक/भूअ./न्या.जा./2026/1145 दिनांक 27.03.2026 के संदर्भ में जांच रिपोर्ट (जवाब) पेश किया।

प्रकरण में उभपक्षकारान् के विद्वान अधिवक्ता की बहस सुनी गई। विद्वान अधिवक्ता प्रार्थी ने अपने प्रार्थना पत्र में वर्णित तथ्यों को दोहराते हुए अपनी बहस में निवेदन किया कि प्रार्थी का प्रार्थना-पत्र उक्तानुसार स्वीकार फरमावें।

अप्रार्थी संख्या 9 व 10 के विद्वान अधिवक्ता ने बहस में निवेदन किया कि प्रार्थी का प्रार्थना-पत्र अन्तर्गत धारा 131, 136 राजस्थान भू-राजस्व अधिनियम की श्रेणी में नहीं आने से प्रार्थी का प्रार्थना-पत्र खारिज फरमावें।

हमने पत्रावली में प्रस्तुत दस्तावेजों का अध्ययन व अवलोकन किया गया। हल्का पटवारी व भू-अभिलेख निरीक्षक द्वारा दिनांक 23.03.2026 को तैयार की गई मौका जांच रिपोर्ट में स्पष्ट किया गया है कि खातेदार देशान्तकंवर पुत्री जयसिंह के नाम जमाबंदी संवत् 2058-2061 के खाता नंबर 192 के अनुसार खसरा संख्या 1542, 1584, 1585, 1586, 1587, 1588 कुल रकबा 12.85 हैक्टेयर की खातेदारी दर्ज थी। नामान्तरकरण संख्या 167 दिनांक 09.11.2001 के जरिये देशान्तकंवर द्वारा खसरा संख्या 1542 रकबा 3.35 हैक्टेयर संपूर्ण, खसरा संख्या 1588 रकबा 0.40 हैक्टेयर में से 0.35 हैक्टेयर, खसरा संख्या 1587 रकबा 8.93 हैक्टेयर में से 6.17 हैक्टेयर जिसका नवीन खसरा संख्या 2165/1587 सृजित हुआ तथा कुल रकबा 9.87 हैक्टेयर का बैचान बाघसिंह, हरिसिंह पिसरान् बेचरसिंह, तनेसिंह वल्द रिडमलसिंह 1/3, जबरसिंह, खीवसिंह पिसरान् लालसिंह 1/3, दौलतसिंह, कर्णसिंह पिसरान् मगसिंह 1/3 कौम राजपुत के नाम खातेदारी दर्ज की गई। वक्त तरमीम लट्ठा में खसरा संख्या 1587 रकबा 8.93 हैक्टेयर में से खरीददार के नवीन खसरा संख्या 2165/1587 रकबा 6.17 हैक्टेयर की मौके अनुसार व रकबा अनुसार तरमीम करनी थी परन्तु 6.17 हैक्टेयर के बजाय लगभग 0.56 हैक्टेयर की कम तरमीम की गई तथा व ही तरमीम वर्तमान में आनलाईन नक्शे में भी हो गई जिसको राजस्व जमाबंदी में दर्ज रकबे के अनुसार 6.17 हैक्टेयर की जमाबंदी संवत् 2058-2061 के खसरा संख्या 2165/1587 की ऑनलाईन नक्शे अनुसार तरमीम की दुरुस्ती की जानी उचित है। वर्तमान जमाबंदी अनुसार खसरा संख्या 2165/1587 का सह खातेदारों के बंटवाड़ा होने से नवीन खसरा संख्या 2927/2165, 2926/2165 व 2925/2165 सृजित हुए हैं का अनुपातिक नक्शा अनुसार रकबा की तरमीम सही करना उचित है बाबत् मौका रिपोर्ट तैयार की गई।


उपखण्ड अधिकारी
सांचौर



इसी प्रकार तहसीलदार (भू.अ.) सांचौर के क्रमांक/भू.अ./न्या.जां./2026/1145 दिनांक 27.03.2026 के संदर्भ में जांच रिपोर्ट (जवाब) पेश कर निवेदन किया कि हल्का पटवारी व भू-अभिलेख निरीक्षक द्वारा पेश मौका जांच रिपोर्ट अनुसार रेकर्ड में दर्ज रकबा एवं भू-नक्शा में नक्शे की आकृति का रकबा तथा मौके पर कब्जा काशत रकबा में भिन्नता आ रही है अतः रेकर्ड एवं मौके पर कब्जा काशत अनुसार खसरा संख्या 1587, 2925/2165, 2926/2165, 2927/2165 की तरमीम दुरुस्ती की जाती है तो राज्य सरकार का कोई हित प्रभावित नहीं होता है तथा अप्रार्थीगण ने अपने साक्ष्य सबूतों से या दस्तावेजों के आधार पर प्रार्थी के प्रार्थना-पत्र का किसी भी प्रकार से खण्डन नहीं किया है।

अतः उपरोक्त विवेचनानुसार हल्का पटवारी एवं भू-अभिलेख निरीक्षक की मौका जांच रिपोर्ट एवं तहसीलदार सांचौर क्रमांक/भू.अ./न्या.जां./2026/1145 दिनांक 27.03.2026 की जांच रिपोर्ट (जवाब) से यह स्पष्ट है कि राजस्व रेकर्ड में दर्ज रकबा एवं भू-नक्शा में नक्शे की आकृति का रकबा तथा मौके पर कब्जा काशत रकबा में भिन्नता होने से प्रार्थी का प्रार्थना-पत्र स्वीकार योग्य है।

:- आदेश :-

अतः उपरोक्त विवेचनानुसार प्रार्थी का प्रार्थना-पत्र अन्तर्गत धारा 131, 136 राजस्थान भू-राजस्व अधिनियम का स्वीकार किया जाकर तहसीलदार सांचौर को आदेशित किया जाता है कि मौजा हरियाली के पूर्व खसरा संख्या 1587 रकबा 8.93 हैक्टेयर में से रकबा 6.17 हैक्टेयर भूमि वर्तमान खातेद्वारान् द्वारा खरीद करने पर उक्त खरीदसुदा आराजी का तरमीम की जाकर मूल खसरा संख्या 1587 व नवीन खसरा संख्या 2927/2165, 2926/2165, 2925/2165 नवसृजित किये गये को लट्ठा ट्रेस व ऑनलाईन नक्शा में हल्का पटवारी व भू-अभिलेख निरीक्षक हरियाली की मौका जांच रिपोर्ट दिनांक 23.03.2026 के अनुसार तरमीम की जाकर लट्ठा ट्रेस व ऑनलाईन अनुपातिक नक्शा व रकबा की आकृति अनुसार राजस्व रेकर्ड व नक्शे में शुद्धि की जाकर तरमीम दुरुस्ती की जावे। पक्षकारान् अपना-अपना खर्चा वहन करें। पत्रावली इसी कदर फैसल शुमार होकर नंबर से एक कम की जाकर दाखिल दफतर हो।



(Handwritten signature)

(प्रमोद कुमार, आर.ए.एस)
उपखण्ड अधिकारी सांचौर
सांचौर

निर्णय आज दिनांक 5/6/2026 को सर-ए-इजलास सुनाया गया।



(Handwritten signature)

उपखण्ड अधिकारी सांचौर
सांचौर

कार्यालय तहसीलदार(भू.अ.)सांचौर जिला जालोर (राज.)

क्रमांक:-भू.अ./न्या.जां./2026/ 1145

दिनांक 27/3/2026

प्रेषिती:- श्रीमान उपखण्ड अधिकारी महोदय

सांचौर

विषय :- न्यायालय उपखण्ड अधिकारी सांचौर के मुकदमा नंबर 2026/63 अनवान दौलतसिंह बनाम राज्य सरकार जरिये भूमिधारी तहसीलदार सांचौर वगैरह में जाँच रिपोर्ट भेजने बाबत ।

प्रसंग :-श्रीमानजी के निर्देश न्यायालय लंबित प्रकरण के जाँच रिपोर्ट के सन्दर्भ में ।

उपरोक्त विषय में निवेदन है कि न्यायालय उपखण्ड अधिकारी सांचौर के मुकदमा नंबर 2026/63 अनवान दौलतसिंह बनाम राज्य सरकार जरिये भूमिधारी तहसीलदार सांचौर वगैरह में जाँच रिपोर्ट भेजने बाबत निरीक्षक (भू.अ.) अरणाय एवं पटवारी हल्का हरियाली से मौका एवं रिकार्ड जाँच रिपोर्ट ली गई जाँच रिपोर्ट अनुसार मौजा हरियाली के खसरा नंबर 1542,1584,1585,1586,1587,1588 कुल रकबा 12.85 हैक्टर की मौका जाँच रिकार्ड जाँच अनुसार 1587 रकबा 8.93 हैक्टर आराजी का नए एवं पुराने राजस्व रेकॉर्ड की तुलनात्मक जाँच रिपोर्ट अनुसार प्रार्थी द्वारा प्रार्थना पत्र संलग्न प्रस्तुत नक्शा लट्ठा एवं राजस्व रेकॉर्ड की जाँच करने पर पाया कि खातेदार देशांतर कँवर पुत्री जयसिंह जाति राजपूत द्वारा अपना खातेदारी खेत खसरा नंबर 1542 रकबा 3.35 हैक्टर तथा खसरा नंबर 1587 रकबा 8.93 हैक्टर में से 6.17 हैक्टर (नवीन खसरा नंबर 2165/1587 सृजित हुए) भूमि बाघसिंह हरिसिंह पि. बेचरसिंह तनेसिंह वल्द रिडमलसिंह 1/3 हिस्सा,जबरसिंह खींवसिंह पि.लालसिंह 1/3 हिस्सा,दौलतसिंह कर्णसिंह पि. मगसिंह 1/3 हिस्सा जाति राजपूत निवासी हरियाली को बेचान किया । खसरा नंबर 1587 रकबा 8.93 हैक्टर में से नवीन खसरा नंबर 2165/1587 रकबा 6.17 हैक्टर की तरमीम करते वक्त लिपिकीय भूल से कम रकबे की तरमीम होने से रिकार्ड अशुद्धि हुई है खसरा नंबर 2165/1587 रकबा 6.17 हैक्टर का बंटवारा करने पर नक्शे में उतरोतर तरमीम होकर खसरा नंबर 2925/2165, 2926/2165,2927/2165 सृजित हुए लेकिन मौका जाँच रिपोर्ट अनुसार रेकॉर्ड में दर्ज रकबा एवं भू नक्शा में नक्शे की आकृति का रकबा तथा मौके पर कब्जा काशत रकबा में भिन्नता आ रही है ।

अतः रेकॉर्ड एवं मौके पर कब्जा काशत अनुसार खसरा नंबर 1587, 2925/2165, 2926/2165, 2927/2165 की तरमीम दुरुस्ती की जाती है तो राज्य सरकार का कोई हित प्रभावित नहीं होता है । नियमानुसार नक्शा दुरुस्ती हेतु निरीक्षक (भू.अ.)अरणाय एवं पटवारी हल्का हरियाली से प्राप्त जाँच रिपोर्ट संलग्न पेश है ।


तहसीलदार (भू.अ.) सांचौर

मौका जांच रिपोर्ट

आज दिनांक 23-03-2026 को श्रीमान् जी के आदेश क्रमांक 12/2026/998-999 दिनांक 18-03-2026 की पाबना में पटवारी, पटवार हल्का दरिवाली के साथ श्रीमान् न्यायालय उपरका अधिकारी महो. के कोर्ट में दर्ज वाद अन्तर्गत धारा 131, 136 आर. एल. आर के तहत उपना-पत्र में दर्ज बिन्दुओं की रिकॉर्ड एवं मौके की जांच की गई जो बिन्दुवार निम्न प्रकार हैं:-

① यह है कि खातेदार देशान्तरकेवर पुत्री जयसिंह के नाम जमावकी संवत् 2058-61 के खाता नं. 192 के अनुसार ख.नं. 1542, 1584, 1585, 1586, 1587, 1588 कुल रकम 12.85 हेक्टर की खातेदारी दर्ज थी।


② यह है कि नाक सण 167 दिनांक 9-11-2001 के जसिंदेशान्तरकेवर द्वारा ख.नं. 1542, रकम 3.35 सम्पूर्ण, ख.नं. 1584 रकम 0.40 हे. में 0.35 हेक्टर व ख.नं. 1587 रकम 8.93 हे. में 6.17 हेक्टर जिनका गतिन ख.नं. 2167/1587 सर्जित हुआ तथा कुल रकम 9.87 हे. का


बैचान बाधासिंह, हरिसिंह पिं बच्चसिंह, तनसिंह वल्लु रिंमलसिंह पुंजवशर्त खीवासिंह रिंमलसिंह पुं देवसिंह कर्वासिंह पिं मंगलसिंह पुं सोहन राजपूत के नाम खातेदारी दर्ज की गई।

③ यह है कि ककम तरपीध लरहा में ख.नं. 1587 रकम 8.93 हेक्टर में से खरीददार के गतिन ख.नं. 2167/1587 रकम 6.17 की मौके अउर व रकम अउरुत तरपीध हुली थी परंतु 6.17 हे. के बाधे अउरुत 0.56 हेक्टर की कद तरपीध की गई तथा वही तरपीध वर्तमान में आतुलसिंह नग्गे में भी हो गई है जिसको राजव जमावकी में दर्ज रखने के अउरुत 6.17 हेक्टर की जमावकी संवत् 2058-61 के ख.नं. 2167/1587 की आज बानि नग्गे अउरुत तरपीध की उरखी की जानी उचित है।

④ वर्तमान जमावकी अउरुत ख.नं. 2167/1587 का यह खातेदारों के बैचान होने से गतिन ख.नं. 2923/2165, 2926/2165 व 2927/2165 सर्जित हुए हैं का आतुपतिव नग्गा अउरुत रकम की तरपीध सही हुना उचित है।

मौका रिपोर्ट मौके पर तैयार की गई।


23/03/2026
आचार्य
पटवारी (मू.अ.) हरियाली
तहसील-साचौर


23/03/2026
निरीक्षणकर्ता
पटवारी (मू.अ.) हरियाली
तहसील-साचौर