



अनवान रुड़ाराम बनाम नेथीराम
मुकदमा नम्बर 12/2025
निर्णय तारीख:- 05.12.2025

न्यायालय उपखण्ड अधिकारी सांचौर, जिला-सांचौर

पीठासीन अधिकारी :- श्री प्रमोद कुमार (आर.ए.एस)

राजस्व वाद संख्या :- 12/2025

जी.सी.एम.एस. नंबर :- 2025/182

अनवान

1. रुड़ाराम पुत्र केहराराम जाति कलबी निवासी हरियाली, तहसील सांचौर, जिला जालोर
प्रार्थी.....

1. नेथीराम पुत्र नवाजी जाति कलबी निवासी हरियाली तहसील सांचौर।

2. राज्य सरकार, जरिये तहसीलदार (भूमिधारी)- सांचौर।

अप्रार्थीगण.....

प्रार्थना-पत्र बाबत रेकॉर्ड दुरुस्ती करने अन्तर्गत धारा 136

राजस्थान भू-राजस्व अधिनियम 1956

तारीख रजु :- 12.08.2025

उपस्थिति :-

1. प्रार्थी की ओर से विद्वान अधिवक्ता श्री जयप्रकाश विश्नोई उपस्थित।
2. अप्रार्थी सं. 1 की ओर से अधिवक्ता श्री सदराम विश्नोई उपस्थित।
3. अप्रार्थी सं. 2 की ओर से नायब तहसीलदार सांचौर उपस्थित।

:- निर्णय :-

दिनांक :- 05.12.2025

1. संक्षिप्त में प्रार्थना-पत्र के तथ्य इस प्रकार हैं कि ग्राम हरियाली में खेत खाता संख्या 63 के खेत खसरा नंबर 610 रकबा 7.2300 हैक्टर भूमि केहरा वल्द वेला के नाम थी जिस में से 0.74 हैक्टर भूमि नेथीराम वल्द नवाजी को बैचान की गई एवं जिसका नया खसरा नंबर 2206/610 रकबा 0.74 हैक्टर भूमि नेथीराम के नाम से जमाबंदी में इन्द्राज की गई। बैचान की गई भूमि खसरा नंबर 2206/610 की पटवारी हल्का द्वारा तरमीम की गई जो बैचान की गई रकबे से ज्यादा खसरा नंबर 2206/610 की नक्शे में तरमीम 1 हैक्टर भूमि की कर दी गई। प्रार्थी द्वारा खसरा नंबर 610 में से 0.44 हैक्टर भूमि ओर बैचान की गई जिसके नये खसरा नंबर 2402/610 बने इस प्रकार प्रार्थी ने अपने मूल खसरा नंबर 610 में से खसरा नंबर 2206/610 रकबा 0.74 हैक्टर व खसरा नंबर 2402/610 रकबा 0.44 हैक्टर कुल रकबा 1.18 हैक्टर भूमि अप्रार्थी संख्या 1 को बैचान की गई। जिसकी तरमीम पटवारी द्वारा नक्शे में 1.47 हैक्टर भूमि की ज्यादा नक्शे में तरमीम कर दी जो गलत है। प्रार्थी की खातेदारी भूमि से भारतमाला परियोजना में प्रार्थी खातेदारी भूमि में से 1.2921 हैक्टर आवाप्त की गई जिससे प्रार्थी का खेत दो हिस्सों में बंट गया। भारतमाला के उत्तरी दिशा में खसरा नंबर 2730/610 रकबा 4.17 हैक्टर भूमि जमाबंदी में दर्ज की गई जबकि नक्शा व मौका स्थिति अनुसार कम जमीन की तरमीम




की गई व भारतमाला के दक्षिणी भाग में खसरा नंबर 2731/610 रकबा 0.47 हैक्टर जमाबंदी में दर्ज किया है। जबकि मौके पर यह भूमि 1 हैक्टर है। पटवारी ने तरमीम मौके अनुसार नहीं की है। जिससे रिकॉर्ड व तरमीम दुरस्त किया जाना न्यायसंगत है। मूल खसरा नंबर 610 के नये तरमीम सुदा खसरा नंबर 2206/610, 2402/610, 2731/610, 2730/610 हैक्टर भूमि का मौके के अनुसार रेकॉर्ड में व नक्शे में तरमीम किया जाना न्यायसंगत है। वादग्रस्त भूमि ग्राम हरियाली में स्थित होने से व रेकॉर्ड दुरस्ती का मामला होने से श्रीमान के क्षेत्राधिकार व श्रवणाधिकार का विषय है। अतः प्रार्थना पत्र पेश कर श्रीमान से निवेदन है कि मूल खसरा नंबर 610 में से बैचान किया गया अप्रार्थी संख्या 1 खसरा नंबर 2206/610 रकबा 0.74 हैक्टर व खसरा नंबर 2402/610 रकबा 0.44 हैक्टर कुल रकबा 1.18 हैक्टर भूमि की तरमीम करनी थी जो 0.29 हैक्टर ज्यादा तरमीम की गई उसको दुरस्त किया जावे एवं भारतमाला में अवाप्त भूमि के उत्तर दिशा के खसरा नंबर 2730/610 की मौके अनुसार तरमीम नहीं कर जमाबंदी में मौके से ज्यादा जमीन दर्ज कर दी गई है व दक्षिण दिशा में खसरा नंबर 2731/610 जो मौके पर 1 हैक्टर भूमि है। कि मौके अनुसार तरमीम न कर जमाबंदी में रकबा कम कर 0.47 हैक्टर भूमि दर्ज की है जिसे मौके अनुसार 1 हैक्टर भूमि होने से तरमीम व जमाबंदी में 1 हैक्टर भूमि की दुरस्ती करने का आदेश प्रदान करावे।


2. प्रार्थी का प्रार्थना-पत्र बाद कार्यालय टिप्पणी दर्ज रजिस्टर किया गया अप्रार्थी सं. 1 की ओर से अधिवक्ता श्री सदराम विश्णोई उपस्थित। अप्रार्थी संख्या 2 की ओर से नायब तहसीलदार सांचौर उपस्थित।
3. प्रार्थी के विद्वान अधिवक्ता ने बहस में निवेदन किया कि ग्राम हरियाली के मूल खसरा संख्या 610 में से बैचान किया गया अप्रार्थी संख्या 1 को खसरा संख्या 2206/610 रकबा 0.74 हैक्टेयर व खसरा संख्या 2402/610 रकबा 0.44 हैक्टेयर कुल रकबा 1.18 हैक्टेयर भूमि करनी थी जो 0.29 हैक्टेयर ज्यादा तरमीम की गई उसको दुरस्त किया जावे एवं भारतमाला में अवाप्त भूमि के उत्तर दिशा के खसरा संख्या 2730/610 की मौके अनुसार तरमीम नहीं कर जमाबंदी में मौके से ज्यादा जमीन दर्ज कर दी गई है व दक्षिण दिशा में खसरा संख्या 2731/610 जो मौके पर 1 हैक्टेयर भूमि है कि मौके अनुसार तरमीम न कर जमाबंदी में रकबा कम कर 0.47 हैक्टेयर भूमि दर्ज की है जिसे मौके अनुसार 1 हैक्टेयर भूमि होने से तरमीम व जमाबंदी में 1 हैक्टेयर भूमि की दुरस्ती करने का आदेश फरमावे।
4. अप्रार्थी संख्या 1 के विद्वान अधिवक्ता ने बहस में निवेदन किया कि मूल खसरा संख्या 610 के मौके के अनुसार नक्शे में तरमीम व रेकॉर्ड में दुरस्ती करते हुए प्रार्थी का प्रार्थना-पत्र स्वीकार फरमावे।
5. हमने पत्रावली में प्रस्तुत दरतावेजात, उभय पक्ष अधिवक्ता की बहस एवं तहसीलदार सांचौर द्वारा पेश जांच रिपोर्ट/जवाब का अध्ययन एवं अवलोकन किया गया।
6. उक्त प्रकरण में तहसीलदार (भू.अ.) सांचौर के पत्र क्रमांक/भू.अ./न्याय./जा./2025 /4478 दिनांक 27.10.2025 के अनुसार गौजा हरियाली के खसरा संख्या 2206/610, 2402/610, 2730/610, 2731/610, 2729/610 कुल रकबा 7.23 हैक्टेयर आराजी



का मौजा स्थिति जांच एवं नये व पुराने राजस्व रेकॉर्ड से तुलनात्मक जांच निरीक्षक (भू. अ.) अरणाय एवं पटवारी हल्का हरियाली से करवाई गई। मौका स्थिति एवं रिकॉर्ड की तुलनात्मक जांच रिपोर्ट अनुसार उक्त वर्णित भूमि की वर्तमान में मौका स्थिति निम्न अनुसार है मौका स्थिति एवं रिकॉर्ड की तुलनात्मक जांच रिपोर्ट अनुसार खसरा संख्या 2206/610 का रकबा 0.74 हैक्टेयर, खसरा संख्या 2402/610 का रकबा 0.44 हैक्टेयर, खसरा संख्या 2730/610 का रकबा 3.6467 हैक्टेयर, खसरा संख्या 2731/610 का रकबा 1.00 हैक्टेयर, खसरा संख्या 2729/610 का रकबा 1.2921 हैक्टेयर, खसरा संख्या 2472/610 का रकबा 0.1112 हैक्टेयर सही होना चाहिए लेकिन तुलनात्मक रिकॉर्ड एवं मौका जांच अनुसार खसरा संख्या 2206/610 का रकबा 0.74 हैक्टेयर, खसरा संख्या 2402/610 का रकबा 0.44 हैक्टेयर, खसरा संख्या 2729/610 का रकबा 1.2912 हैक्टेयर की नक्शा में तरमीम दुरुस्ती किया जाना अपेक्षित है। जमाबंदी के रकबे में कोई दुरुस्ती किया जाना अपेक्षित नहीं है एवं खसरा संख्या 2730/610 का रकबा 4.17 हैक्टेयर के बजाय 3.6467 हैक्टेयर दुरुस्ती किया जाना अपेक्षित है नक्शा में तरमीम दुरुस्ती किया जाना अपेक्षित नहीं है इसी प्रकार खसरा संख्या 2731/610 का रकबा 0.4767 हैक्टेयर के बजाय 1.00 हैक्टेयर दर्ज करना तथा नक्शा में तरमीम दुरुस्ती किया जाना अपेक्षित है। खसरा संख्या 2742/610 का रकबा 0.1112 हैक्टेयर में कोई दुरुस्ती अपेक्षित नहीं है बाबत् जांच रिपोर्ट/जवाब पेश किया है।


7. अप्रार्थी संख्या द्वारा जवाब में भी प्रार्थी द्वारा पेश धारा 136 राजस्थान भू-राजस्व अधिनियम के प्रार्थना-पत्र में वर्णित तमाम तथ्यों को सही होना स्वीकार किया है तथा तहसीलदार सांचौर द्वारा पेश जांच रिपोर्ट/जवाब में भी तरमीम दुरुस्ती किया जाना अपेक्षित किया है। इस प्रकार रेकॉर्ड दुरुस्ती किया जाना उचित प्रतीत होता है।
8. उपरोक्त विवेचनानुसार प्रार्थी द्वारा पेश धारा 136 राजस्थान भू अधिनियम का प्रार्थना-पत्र स्वीकार किया जाता है तथा तहसीलदार सांचौर को यह आदेशित किया जाता है कि आपके पत्र क्रमांक/भू.अ./न्याय/जा/2025/4478 दिनांक 27.10.2025 के संदर्भ में वादग्रस्त आराजी की जांच रिपोर्ट पेश की है उक्तानुसार राजस्व रेकॉर्ड में तरमीम दुरुस्ती करावें। उक्त रिपोर्ट/जवाब इस आदेश का भाग समझा जावें। पक्षकारान् अपना-अपना खर्चा वहन करें। पत्रावली इसी कदर फ़ैसल शुमार होकर नंबर से एक कम की जाकर दाखिल दफ़्तर हो।




(पमोद कुमार आर.एस.)
उपखण्ड अधिकारी सांचौर
सांचौर (जिले)

निर्णय आज दिनांक 05.12.2025 को सर-ए-इजलास सुनाया गया।




उपखण्ड अधिकारी
सांचौर (जिले)

कार्यालय तहसीलदार(भू.अ.)सांचौर जिला जालोर (राज.)

क्रमांक:-भू.अ./न्या.जां./2025/ 4478

दिनांक 27/10/2025

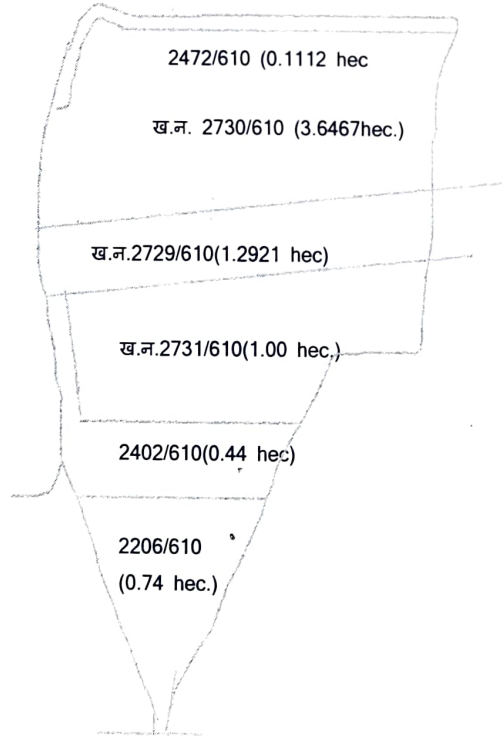
प्रेषिती:- श्रीमान उपखण्ड अधिकारी महोदय

सांचौर

विषय :- न्यायालय उपखण्ड अधिकारी सांचौर के मुकदमा नंबर 12/2025 अनवान रुडाराम बनाम नेथीराम वगैरह में जाँच रिपोर्ट भेजने बाबत ।

प्रसंग :-श्रीमान उपखण्ड अधिकारी सांचौर के निर्देश न्यायालय लंबित प्रकरण के जाँच रिपोर्ट के सन्दर्भ में ।

उपरोक्त विषय में निवेदन है कि माननीय न्यायालय उपखण्ड अधिकारी सांचौर के मुकदमा नंबर 12/2025 अनवान रुडाराम बनाम नेथीराम वगैरह में जाँच रिपोर्ट भेजने बाबत मौजा हरियाली के खसरा नंबर 2206/610,2402/610,2730/610,2731/610,2729/610 कुल रकबा 7.23 हैक्टर आराजी का मौका स्थिति जाँच एवं नए एवं पुराने राजस्व रेकर्ड से तुलनात्मक जाँच निरीक्षक (भू.अ.)अरणाय एवं पटवारी हल्का हरियाली से करवाई गई । मौका स्थिति एवं रिकार्ड की तुलनात्मक जाँच रिपोर्ट अनुसार उक्त वर्णित भूमि की वर्तमान में मौका स्थिति निम्न अनुसार है ।



मौका स्थिति एवं रिकार्ड की तुलनात्मक जाँच रिपोर्ट अनुसार खसरा नंबर 2206/610 का रकबा 0.74 हैक्टर, खसरा नंबर 2402/610 का रकबा 0.44 हैक्टर, खसरा नंबर 2730/610 का रकबा

तहसीलदार (भू.अ.) सांचौर

3.6467 हैक्टर, खसरा नंबर 2731/610 का रकबा 1.00 हैक्टर, खसरा नंबर 2729/610 का रकबा 1.2921 हैक्टर, खसरा नंबर 2472/610 का रकबा 0.1112 हैक्टर सही होना चाहिए ।

लेकिन यह है कि तुलनात्मक रिकार्ड एवं मौका जाँच अनुसार खसरा नंबर 2206/610 का रकबा 0.74 हैक्टर, खसरा नंबर 2402/610 का रकबा 0.44 हैक्टर, खसरा नंबर 2729/610 का रकबा 1.2912 हैक्टर की नक्शा में तरमीम दुरुस्ती किया जाना अपेक्षित है जमाबंदी के रकबे में कोई दुरुस्ती किया जाना अपेक्षित नहीं है एवं खसरा नंबर 2730/610 का रकबा 4.17 हैक्टर के बजाय 3.6467 हैक्टर दुरुस्ती किया जाना अपेक्षित है नक्शा में तरमीम दुरुस्ती किया जाना अपेक्षित नहीं है इसी प्रकार खसरा नंबर 2731/610 का रकबा 0.4767 हैक्टर के बजाय 1.00 हैक्टर दर्ज करना तथा नक्शा में तरमीम दुरुस्ती किया जाना अपेक्षित है । खसरा नंबर 2472/610 का रकबा 0.1112 हैक्टर में कोई दुरुस्ती अपेक्षित नहीं है

निरीक्षक भू.अभिलेख वृत्त अरणाय एवं पटवारी हरियाली द्वारा प्रस्तुत जाँच रिपोर्ट मूल ही गुणावगुण के आधार पर अग्रिम आवश्यक कार्यवाही हेतु श्रीमानजी की सेवामें पेश है ।

संलग्न :- मौका जाँच रिपोर्ट मूल प्रति (कुल पेज सं.02)


लक्ष्मीनंदार (भू.अ.) सांचौर

सेवा में

LR
क्र. 15/10

श्रीमान लक्ष्मीलाल साहब
लक्ष्मीलाल - सांघोर (जालोर)

विषय:- द्वारा 136 LRA Act की मौका फर्द
पेश करने काबल। (मु.नं. 12/2025)

महोदयजी,

उपरोक्त विषयान्तर्गत निवेदन है कि ग्राम
हरियाली के खसरा नंबर $\frac{2206}{610}$ रकबा 0.74 हेक्टर
की तस्वीर सही कर मूल खसरा का क्षेत्रफल सही
करने का श्रीमान सहायक कलेक्टर महोदय सांघोर
न्यायालय (कोर्ट) में धारा 36 LRA Act में वाद-दायरे की
मौका-फर्द बनाकर पालनाई पेश है।

15/12/2025
पत्राई हरियाली

मौका-फर्द

दिनांक 03/10/2025

श्रीमान तहसीलदार साख द्वारा डाडेशानुसार

डाडेशा कर्माठ राज 2025/984 दिनांक 04/09/2025 की पालना में श्रीमान सहायक कलेक्टर एवं उपखण्ड अधिकारी महोदय सांखोर न्यायालय (कोर्ट) में दायरवाद-धारा 136 LR Act में ग्राम हरियाली के खसरा नम्बर $\frac{2206}{610}$ रक्बा 0.44 हेक्टर की तरमीम सुधि करके बाक है जो कि खातेदारी भूमि नैधीराम पुत्र मवाराम जाति-कलबी सा 0.74 खातेदार के नाम दर्ज है। प्राणी केदाराम पुत्र केदाराम जाति-कलबी द्वारा पिवण उक्त खसरा की तरमीम स्वी जवाने का निवेदन किया है जिसकी जांच करे मौके पर एका पधारी आखाराम के साथ मौका देखा गया। मौका मुजायता करने व रेकॉर्ड की जांच करे पर ग्राम हरियाली के मूल खसरा नम्बर 610 रक्बा 7.23 हेक्टर भूमि खातेदार केदाराम पुत्र केदाराम जाति कलबी के नाम दर्ज थी जिसमें से 0.74 हेक्टर भूमि नैधीराम पुत्र मवाराम जाति कलबी को जरिये रजिस्ट्री बैचान किया गया था। नामान्तरकरण (बैचान) के नवीन खसरा नम्बर $\frac{2206}{610}$ रक्बा 0.74 हेक्टर भूमि खरीडार (नैधीराम) के नाम की गई। नवीन खसरा नम्बर $\frac{2206}{610}$ की तरमीम करते वक्त 0.74 हेक्टर के बजाय 1.00 हेक्टर की तरमीम कर दी गई थी जो कि वर्तमान में रेकॉर्ड में है। जिसमें अमावंडी अनुसार 0.74 हेक्टर की तरमीम की जानी इच्छा है व प्राणी की खातेदारी भूमि से भारमाला परियोजना में प्राणी की खातेदारी भूमि में से 1.2921 हेक्टर जवाफ की गई जिससे प्राणी का खेत दो हिस्सों में बंट गया। भारमाला के उत्तरी दिशा में खसरा नम्बर 2730/610 रक्बा 4.17 हेक्टर भूमि दर्ज रेकॉर्ड है। अबकि मौके पर 3.6467 हेक्टर है। व

P.T.O.  3/10/2025
ILR आखाराम

भारतमाला दक्षिणी भाग में स्वसरा सौ 2731/610
रक्का 0.47 दर्ज रेकॉर्ड हैं जो कि मौके पर 1.00 हुआ
है। इस स्वसरा का रक्का मौके पर अनुयायिका किता आना
उचित है।

मौका फर्द बनाकर अग्रिम कार्यवाही हेतु श्रीमानकी
सेवा में पेश है।

पं. राजेश
पटवर्धन

3/10/2025
निरीक्षक (अ.अ.) काशी