

न्यायालय उपखण्ड अधिकारी, जैतारण (जिला. पाली) राज0

पीठरीन अधिकारी : श्री घनश्याम शर्मा, आर0ए0एस0

राजस्व वाद संख्या : 39/2014

| वादी :- | बनाम | प्रतिवादीगण :- |
|--|------|---------------------------------------|
| श्री सीमेन्ट लि0 (रास प्रोजेक्ट) | | 1. हुंगा वल्द राजू |
| जरिए महावीर चौपड़ा महाप्रबंधक (कार्मिक व प्रशासन) पुत्र | | 2. रागा वल्द अजगाल जातियान-मेहरात, |
| जवाहरलाल चौपड़ा आयु-60 वर्ष | | निवासीगण-भीवगढ़ (रास) |
| निवास हाल-महाप्रबंधक श्रीसीमेन्ट लि0 | | तहसील-जैतारण (जिला-पाली) |
| (रास प्रोजेक्ट) मौजा-बांगड नगर | | 3. तहसीलदार, जैतारण |
| अब्देरी देवरी, तह.-मसूदा जिला-अजमेर | | तहसील-जैतारण (जिला-पाली) |

राजस्व वाद बाबत् तकासमा आराजी एवं स्थाई निषेधाज्ञा अन्तर्गत धारा 53,

188 राजस्थान काश्तकारी अधिनियम, 1955

तारीख रजू: 20.02.2014

उपस्थित: 1. श्री चावण्डदान बारहट, अधिवक्ता, वादी।



--: निर्णय :-

दिनांक:- 03/07/2015

वकील मय वादीगण ने एक राजस्व वाद बाबत् तकारामा आराजी एवं स्थाई निषेधाज्ञा अन्तर्गत धारा 53, 188 राजस्थान काश्तकारी अधिनियम 1955, विरुद्ध प्रतिवादी इस आशय का प्रस्तुत किया हैं कि श्री सीमेन्ट लि0 ब्यावर का एक सीमेन्ट प्लान्ट बांगड सीमेन्ट के नाम सरहद मौजा-रास, तहसील-जैतारण में स्थापित, कार्यरत एवं उत्पादनरत हैं। उक्त श्री सीमेन्ट लि0 रास प्रोजेक्ट एक कम्पनी अधिनियम 1956 के तहत एक पब्लिक लि0 कम्पनी के रूप में पंजीबद्ध हैं। इस कम्पनी के सभी प्रकार के कार्मिक व प्रशासनिक कार्यों के लिए बतौर महाप्रबंधक महावीर चौपड़ा नियुक्त व कार्यरत हैं। कम्पनी द्वारा कृषि भूमि के लिए तकासमा व स्थाई निषेधाज्ञा का यह वाद श्रीमान् के समक्ष प्रस्तुत करने हेतु अधिकृत हैं व वाद पेश करने के कम्पनी का अधिकार पत्र वाद के साथ पेश किया हैं, जिसे वाद पत्र का एक भाग माना जावे। सरहद मौजा-भीवगढ़, पटवार हल्का-रास-द्वितीय, तहसील-जैतारण में स्थित खसरा नम्बर 2164 रकबा 3-08 बीघा किरम बारानी दोयम की आई हुई हैं। जिरागें वादी कम्पनी 2/6 हिस्से की भूमि पर रिकॉर्डेड काबिज खातेदार काश्तकार हैं व प्रतिवादी संख्या 1 से 2 उक्त भूमि के रिकॉर्डेड राह खातेदार काश्तकार हैं। वादी कम्पनी एवं प्रतिवादीगण के मध्य मौके पर भूमि अलग-अलग बंटी हुई हैं व हिस्सानुसार सभी का कब्जा व काश्त हैं। वादी खसरा नम्बर 2164 रकबा 3-08 बीघा किरम बारानी दोयम भूमि में 2/6 हिस्से की भूमि यानि 1 बीघा 02 बिरवा 14 बिस्वांसी भूमि मौके पर बंटी हुई हैं व वादी का अपने हिस्से पर रिकॉर्डेड खातेदार काश्तकार के काबिज हैं। मगर वादी व प्रतिवादीगण की सम्पूर्ण भूमि में एक खाते के रूप में शामिलती दर्ज हैं व नक्शा ट्रेस में भी सम्पूर्ण भूमि एक जोत दर्शाई गई हैं। मौके के कब्जे व काश्त अनुसार अलग-अलग तरगीग की हुई नहीं हैं तथा विवादित आराजी को वाद में आगे विवादित भूमि के नाम से निर्दिष्ट किया जायेगा। सम्वत् 2068 से 2071 की जगाबन्दी खतौनी व नक्शा ट्रेस की प्रमाणित प्रति की प्रति वाद के साथ पेश की हैं, जिसे वाद का एक भाग माना जावे। वादी कम्पनी की वादग्रस्त

न्यायालय
जैतारण (पाली)

कृषि भूमि खसरा नम्बर 2164 रकबा 3-08 बीघा किरम बारानी दोयम भूमि में 2/6 हिस्से की भूमि यानि रकबा 1 बीघा 02 बिरवा 14 बिरवांसी भूमि मौके पर बंटी हुई हैं। वादी का अलग से कब्जा व काश्त हैं। वादी ने प्रतिवादीगण को मौके के कब्जे, काश्त, हिस्से एवं खातेदारी अनुसार भूमि का बाई मिट्स एण्ड बाउण्डस तकासमा करवाकर खाते अलग दर्ज करवाने, हिस्से अनुसार नक्शा ट्रेष में तरगीम करवाने का तकासमा करवाने का कहा-मगर प्रतिवादीगण की नियत सही नहीं होने से उन्होंने बंटवाड़ा करवाने से दिनांक 12/01/2014 को मना कर दिया। जबकि प्रतिवादीगण को ऐसा करने का कोई कानूनी अधिकार नहीं है। वादी अपनी भूमि का बाई मिट्स एण्ड बाउण्डस के तकासमा करवाने का अधिकारी हैं। इसलिए दावा तकासमा आराजी खिलाफ प्रतिवादीगण के पेश किया हैं। बाद तकासमा आराजी वादी अपनी खातेदारी कब्जे काश्त व हिस्से की वादग्रस्त भूमि का उपयोग / उपभोग बतौर खातेदार काश्तकार के करने का अधिकारी हैं। प्रतिवादी को वादी के हक हिस्से व कब्जे काश्त खातेदारी की भूमि में किसी प्रकार की दखलन्दाजी, बाधा पैदा करने का कोई कानूनी अधिकार नहीं है। यदि प्रतिवादी द्वारा ऐसा किया गया तो वादी को असीम हानि होगी, जिसकी क्षतिपूर्ति किसी कदर सम्भव नहीं हैं, वादी को अपूरणीय क्षति होगी। प्रतिवादी द्वारा ऐसा किया गया तो वादी को बार-बार दिवानी व फौजदारी मुकदमें करने पड़ेगें। जिससे मल्टीप्लीसिटी ऑफ प्रोसिडिंग्स होगी। इसलिए वादी प्रतिवादी के विरुद्ध स्थाई निषेधाज्ञा प्राप्त करने का अधिकारी हैं। इसलिए दावा स्थाई निषेधाज्ञा खिलाफ प्रतिवादीगण के पेश किया हैं। प्रतिवादी संख्या 3 तहसीलदार, जैतारण वादग्रस्त भूमि के लैण्ड होल्डर हैं, जो राज्य सरकार के प्रतिनिधि हैं व तकासमा आराजी के वाद में आवश्यक पक्षकार होने के कारण उन्हें इस वाद में पक्षकार बनाया गया हैं, उनके विरुद्ध कोई रिलीफ नहीं चाही गई हैं। प्रतिवादीगण को वादी कम्पनी व्यक्तिगत रूप से नहीं जानती हैं। इसलिए प्रतिवादीगण के नाबालिग या फौत होने की दिशा में वादी कम्पनी के अधिकारों को सुरक्षित रखते हुए वाद की कार्यवाही में प्रार्थना पत्र के जरिए संशोधन करने का अधिकार रहेगा। बिनायदावा दिनांक 12/01/2014 को वादी द्वारा प्रतिवादीगण को वादी के हिस्से की भूमि का बाई मिट्स एण्ड बाउण्डस का कहने व प्रतिवादीगण द्वारा ऐसा करने से मना करने पर व वादी को उनके हिस्से की भूमि से बेदखल करने की एलानिया धमकी देने पर बमुकाम-भीवगढ़ (रास) तहसील-जैतारण में पैदा हुआ, जो अन्दर म्याद हक अख्त्यार समायत अदालत बाला के हैं। इस प्रकार वकील मय वादी ने माफिक दावा वाद डिक्री किया जाकर उक्त विवादित भूमि में वादी की भूमि का पक्षकारानों में बंटवाड़ा बाई मिट्स एण्ड बाउण्डस किये जाने की ईशतदुआ की हैं। इस पर राजस्व वाद दर्ज रजिस्टर किया जाकर प्रतिवादीगण जरिए सम्मनस वास्ते जबाबदावा तलब किये गये। प्रतिवादीगण संख्या 3 तथा 1 व 2 को बावजूद सूचना / तामिली बार-बार आवाजें दिलाने पर भी अनुपस्थित रहने से इनके विरुद्ध क्रमशः दिनांक 26/05/2014 तथा 24/11/2014 को एक पक्षीय कार्यवाही की गई। शहादत वादी पी0डब्ल्यू0-1 महावीर चौपड़ा का तस्दीक सुदा शपथ-पत्र दिनांक 26/03/2015 को प्रस्तुत किया। मुख्य परीक्षण पर दस्तावेजात Exp-1 जमाबन्दी सम्बत् 2068 से



एवं नक्शा ट्रेस Exp-2 प्रदर्शित करवाया गया। अन्य शहादत वादी पेश करना वही पक्ष से बन्द की गई। बहस वकील वादी सुनी गई। बहस के दौरान अधिवक्ता वादी ने व्यक्ति माफिक राजस्व रेकॉर्ड उक्त विवादित भूमि में वादी अपने हिस्से का खातेदार होना बखूबी प्रमाणित होने से प्राथमिक डिक्री जारी किये जाने एवं बाई

78
वकील
वैतारण (वादी)

मिट्टा एण्ड बाउण्डस वादी की भूमि का पदाकारना में बंटवाहा करवाने का अधिकारी होने से माफिक दावा बंटवाहा किये जाने की इशतदुआ की है।

पत्रावली का ध्यानपूर्वक अवलोकन किया गया। प्रस्तुत वाद-पत्र मय शपथ-पत्र, दरतावेजात एवं शहादत वादी पी०डब्ल्यू०-१ के तर्दीक सुदा शपथ-पत्रादि का गहनता से अध्ययन कर बहस वकील वादी पर गौर कर मजल किया गया। यस्तुतः माफिक राजस्व रिकॉर्ड वादी अपने हिरसे की खातेदार काश्तकार दर्ज है, लिहाजा माफिक राजस्व रिकॉर्ड प्राथमिक डिक्री जारी किये जाने तथा बाई मिट्टा एण्ड बाउण्डस उक्त चिवादेत भूमि में वादी की भूमि का बाई मिट्टा एण्ड बाउण्डस बंटवाहा करवाया जाना उचित समझते हुए माफिक राजस्व रिकॉर्ड प्राथमिक डिक्री बहक वादी विरुद्ध प्रतिवादीगण इस आशय की सादिर की गई कि सरहद मौजा-रास, तहसील-जैतारण में स्थित वादी एवं प्रतिवादीगण की खातेदारी व कब्जा काश्त की जमीन खसरा नम्बर 2164 रकबा 3-08 बीघा किरम बाराजी दोयम भूमि का जो राजस्व रेकॉर्ड में वादी एवं प्रतिवादीगण की सामलाती व कब्जे काश्त की है, बंटवाहा बाई मिट्टा एण्ड बाउण्डस करवाया जाकर खाता व लगान अलग-अलग दर्शाकर पत्थरगद्दी /लेखमबन्दी करवाकर बंटवाहा रिपोर्ट मय नजरी नक्शा बनाया जाने हेतु एवं बंटवाहा रिपोर्ट मय नजरी नक्शा प्रस्तुत करने हेतु तहसीलदार, जैतारण को अधिकृत किया जाकर पत्रांक/कोर्ट/2015/266 दिनांक 15/04/2015 द्वारा आदेशित किया गया। तहसीलदार, जैतारण ने अपने पत्रांक /भू०अ०/15/3879 दिनांक 04/06/2015 द्वारा प्राथमिक डिक्री की पालना अर्थात् बंटवाहा रिपोर्ट /विभाजन प्रस्ताव मय नजरी नक्शा सहित प्रस्तुत की, सा०मि० की गई।

बहस वकील वादी सुनी गई। बहस के दौरान वकील वादीगण ने माफिक बंटवाहा रिपोर्ट विभाजन प्रस्ताव वादीगण का वाद डिक्री किया जाकर बंटवाहा किये जाने की इशतदुआ की है। पत्रावली का ध्यानपूर्वक अवलोकन किया, बहस वकील वादी एवं पालना रिपोर्ट पर गौर किया। लिहाजा माफिक बंटवाहा रिपोर्ट /विभाजन प्रस्ताव मय नजरी नक्शा दिनांक 12/05/2015 वादीगण का वाद डिक्री किया जाकर बंटवाहा किया जाना उचित समझते हैं।

--: आदेश :-


अतः माफिक बंटवाहा रिपोर्ट मय नजरी नक्शा अंतिम डिक्री बहक वादीगण प्रतिवादीगण इस अमर की सादिर की जाती है कि सरहद मौजा-भीवगढ़, पत्थार हल्का-रास-द्वितीय, तहसील-जैतारण में स्थित खसरा नम्बर 2164 रकबा 3-08 बीघा किरम बाराजी दोयम की भूमि का बंटवाहा अर्थात् विभाजन निम्नांकित रूप से किया जाता है :-

| क्र. सं. | नाम खातेदारान मय वल्लिदयत व सकूलत | खसरा नम्बर | रकबा बीघा थिरवा थिरवांसी | किरम | लगान |
|----------|---|------------|--------------------------|--------|----------|
| 1 | श्री सीमेन्ट लि० (रास प्रोजेक्ट) जरिए महावीर चौपहा महाप्रबंधक (कार्मिक व प्रशासन) पुत्र जवाहरलाल चौपहा शिवास - ढाल-महाप्रबंधक श्रीसीमेन्ट लि० (रास प्रोजेक्ट) मौजा-बांगड नगर अन्वेषी देवरी, तह.-मरुदा जिला-अजमेर खातेदार। | 2164 | 1-03-00 | बा०दो० | 0.29 रु. |
| 2 | मंगलाराम हरजीराम अणदाराम दीनाराम पि० दूंगा सुबानी पत्नि दूंगा हिरसा 34/45 रामा पुत्र अजमाल हिरसा 11/45 कौम-मेहरात सा० देह खातेदार। | 2164/1 | 2-05-00 | बा०दो० | 0.58 रु. |


78
एकमय नजरी नक्शा
वेगव्य (वादी)

तदनुसार राजस्व रेकर्ड में अमल दरामद किया जावें। बंटवाड़ा रिपोर्ट विभाजन प्रस्ताव मय नजरी नक्शा निर्णय का एक भाग माना जावें। वादीगण के कब्जे काश्त में दखलन्दाजी करने से प्रतिवादीगण को जरिए स्थाई निषेधाज्ञा रोका जाता हैं। अन्तिम डिक्री पर्चा बनाया जाकर पत्रावलीबद्ध किया जावें। तहसीलदार जैतारण को डिक्री पर्चा मय विभाजन प्रस्ताव दिनांक 12/05/2015 की प्रति भेजकर पालना मंगवाई जावें। पत्रावली फैसल शुमार होकर नम्बर से कम हो। बाद तकमील जाब्ता दाखिल कर लेख्य भण्डार जमा हो।




उपखण्ड अधिकारी, जैतारण
जिला.पाली (राज0)

निर्णय आज दिनांक 03/07/2015 को राजस्व लोक अदालत अटल सेवा केंद्र - रास में सुनाया गया।


उपखण्ड अधिकारी, जैतारण
जिला.पाली (राज0)

डिक्री नमुकदमें हुक्मदाई

(ओ 21 रुल 6,7 जाब्ता दीवानी)

अब अदालत :- उपखण्ड अधिकारी, मुकाम:- जैतारण

बहुजलास :- श्री धनश्याम शर्मा, आर0ए0एस0

वादी :- बनाम प्रतिवादीगण :-

- | | |
|--|--|
| श्री सीमेन्ट लि0 (रास प्रोजेक्ट) | 1. हुंगा वल्द राजू |
| जरिए महावीर चौपड़ा महाप्रबंधक (कार्मिक व प्रशासन) पुत्र | 2. रामा वल्द अजमाल जातियान-मेहरात, निवासीगण-भीवगढ़ (रास) |
| जवाहरलाल चौपड़ा आयु-60 वर्ष | 3. तहसीलदार, जैतारण तहसील-जैतारण (जिला-पाली) |
| निवास हाल-महाप्रबंधक श्रीसीमेन्ट लि0 (रास प्रोजेक्ट) मौजा-बांगड नगर | |
| अन्धेरी देवरी, तह.-मसूदा जिला-अजमेर | |

राजस्व वाद बाबत तकासमा आराजी एवं मु0न0 :रा0वा0 स0:39/2014
स्थाई निषेधाज्ञा अन्तर्गत धारा 53, 188
राजस्थान काश्तकारी अधिनियम, 1955


यह मुकदमा आज वास्ते ईनफिसाल कतई रुबरु-..... व हाजरी श्री चावण्डदान बारहठ, अधिवक्ता, वादी मिनजानिब मुद्धई व मिनजानिब मुद्धायलाह पेश होकर हुक्म दिया जाता है कि माफिक बँटवाड़ा रिपोर्ट मय नजरी नक्शा अंतिम डिक्री बहक वादीगण विरुद्ध प्रतिवादीगण इस अमर की सादिर की जाती हैं कि सरहद मौजा-भीवगढ़, पटवार हल्का-रास-द्वितीय, तहसील-जैतारण में स्थित खसरा नम्बर 2164 रकबा 3-08 बीघा किरम बाराणी दोयम की भूमि का बँटवाड़ा अर्थात् विभाजन निम्नांकित रूप से किया जाता है :-

| क्र. सं. | नाम आतेदारान मय वल्दियत व सकूनत | खसरा नम्बर | रकबा बीघा बिस्वा बिस्वांसी | किरम | लगान |
|----------|---|------------|----------------------------|--------|----------|
| 1 | श्री सीमेन्ट लि0 (रास प्रोजेक्ट) जरिए महावीर चौपड़ा महाप्रबंधक (कार्मिक व प्रशासन) पुत्र जवाहरलाल चौपड़ा निवास - हाल-महाप्रबंधक श्रीसीमेन्ट लि0 (रास प्रोजेक्ट) मौजा-बांगड नगर अन्धेरी देवरी, तह.-मसूदा जिला-अजमेर आतेदार। | 2164 | 1-03-00 | बा0दो0 | 0.29 रु. |
| 2 | मंगलाराम हरजीराम अणदाराम दीनाराम पि0 हुंगा सुबानी पत्नि हुंगा हिस्सा 34/45 समा पुत्र अजमाल हिस्सा 11/45 कौम- मेहरात सा0 देह आतेदार। | 2164/1 | 2-05-00 | बा0दो0 | 0.58 रु. |

तदानुसार राजस्व रेकर्ड में अमल दरामद किया जावें। बंटवाड़ा रिपोर्ट विभाजन प्रस्ताव मय नजरी नक्शा निर्णय का एक भाग माना जावें। वादीगण के कब्जे काश्त में दखलन्दाजी करने से प्रतिवादीगण को जरिए स्थाई निषेधाज्ञा रोका जाता है। तहसीलदार जैतारण को डिक्री पर्चा मय विभाजन प्रस्ताव दिनांक 12/05/2015 की प्रति भेजकर पालना मंगवाई जावें। पत्रावली फैसल शुमार होकर नम्बर से कम हो। बाद तकमील जाब्ता दाखिल दपतर /लेख्य भण्डार जमा हो।

नीज-.....मुबलिक.....-.....बाबत.....-.....अर्चा इस मुकदमें मय सूद व शहर ...
.....प्रीस सदी सालाना आज की तारीख वसूल याबी तक-.....को अदा करें।
मसिब मेरे दस्तखत व मोहर अदालत के आज तारीख 03/07/2015 को जारी




उपखण्ड अधिकारी
जैतारण (पाली)
 (जिला-पाली)

