

न्यायालय उपखण्ड अधिकारी, जैतारण (जिला. पाली) राज०

पीठासीन अधिकारी : श्री भंवरलाल जनागल, आर०ए०एस०

राजस्व वाद संख्या : 184/2017


- | वादिया | बनाम | प्रतिवादीगण |
|--|------|---|
| 1. गीतादेवी बेवा मोहनलाल जाति-माली (भाटी), निवासी-जैतारण, तहसील-जैतारण, जिला-पाली (राज.) | | 1. हरजी पुत्र जगनाथ
2. मदनलाल पुत्र जगनाथ
3. चम्पादेवी पत्नी रतनलाल
4. दिनेश पुत्र रतनलाल
5. सुरेश पुत्र रतनलाल
6. मोहनलाल पुत्र पुनाराम फौत के कायम मुकाम
1. नन्दकिशोर पुत्र मोहनलाल
2. रामनिवास पुत्र मोहनलाल
3. रमेश पुत्र मोहनलाल
4. रामस्वरूप पुत्र मोहनलाल
7. माधुलाल पुत्र गोपालराम
8. रुघाराम पुत्र गोपालराम
9. बद्रीलाल पुत्र गोपालराम
10. लाबुराम पुत्र गोपालराम
11. सुन्दरी बेवा भंवरलाल
12. बाबुलाल पुत्र भंवरलाल
13. सोहनलाल पुत्र भंवरलाल फौत के कायम मुकाम
1. कमला बेवा सोहनलाल
2. शिवरतन पुत्र सोहनलाल
3. रांगीता पुत्री सोहनलाल
4. दिनेश पुत्र सोहनलाल
14. पानीदेवी बेवा अन्नाराम
15. रामेश्वरलाल पुत्र अन्नाराम
16. रामप्रकाश पुत्र अन्नाराम
17. श्रीलाल पुत्र जरसाराग
18. नरेन्द्रसिंह पुत्र जरसाराग
19. रामप्रकाश पुत्र जरसाराग
20. राजूराम पुत्र जरसाराग
21. कमला पुत्री जरसाराग
22. चम्पा पुत्री जरसाराग
23. राजु पुत्री जरसाराग
24. जड़ाव बेवा जरसाराग
25. लाबुराम पुत्र घमण्डाराम
26. घनश्याम पुत्र मदनलाल
27. सम्पत पुत्र मदनलाल
28. कंचनदेवी पुत्री मदनलाल
29. संतोष पुत्री मदनलाल
30. चिमुड़ी देवी बेवा मदनलाल जातियान- माली, निवासीगण-जैतारण तहसील-जैतारण, जिला-पाली (राज.)
31. तहसीलदार, जैतारण तहसील-जैतारण, जिला-पाली
32. अतिरिक्त जिला कलेक्टर, पाली |

राजस्व वाद बाबत् बंटवाड़ा व स्थाई निषेधाज्ञा अन्तर्गत धारा 53,188 राजस्थान


काश्तकारी अधिनियम, 1955

तारीख रजु: 15/09/2017

- उपस्थितः 1. श्री चताराराम, अधिवक्ता, वादी।
2. श्री भगवतीप्रसाद पटेल अधि० प्रतिवादीगण


उपखण्ड अधिकारी
जैतारण (पाली)

वकील मय वादी ने एक राजस्व वाद वायत् बंटवाड़ा अन्तर्गत धारा 53ए राजस्थान काश्तकारी अधिनियम 1955, के तहत विरुद्ध प्रतिवादीगण इस आशय का प्रस्तुत कर निवेदन किया है कि सरहद मौजा जैतारण, पटवार हल्का जैतारण, तहसील-जैतारण में वादिया की खरीदसुदा भूमि एवं प्रतिवादी संख्या एक से तीस की पैतृक पुश्तैनी खातेदारी भूमि खसरा नम्बर 601 रकवा 45-10 वीघा किरम चाही चारम, खसरा नम्बर 603 रकवा 09-06 वीघा किरम चाही चारम कुल रकवा 54-16 वीघा की आई हुई है। जिसमें वादिया का खरीदसुदा 1/4 हिस्सा आया हुआ है। उक्त भूमि का बंटवाड़ा मौके पर किया हुआ है मौके पर वादिया व प्रतिवादीगण सभी अलग-अलग कब्जा व काश्त करते आ रहे है जमाबंदी व ट्रेस नक्शा की नकल साथ पेश है। वादिया ने खसरा नम्बर 601 रकवा 45-10 वीघा का 1/4 हिस्सा खातेदार भंवरलाल पुत्र चन्दा से दिनांक 12/06/2007 को खरीद किया व खसरा नम्बर 603 रकवा 09-06 के 1/4 हिस्से की सम्पूर्ण जमीन दिनांक 14/06/2007 को खरीद कर अपने नाम रजिस्ट्री करवाई गई खरीद माफिक वादीया के नाम खातेदारी की गई। वैचानकर्ता ने अपने हिस्से माफिक मौके पर कब्जा दे दिया। तब से लगातार वादिया का सम्पूर्ण भूमि में से 1/4 हिस्से पर कब्जा काश्त आ रहा है वादिया की उक्त खरीद सुदा भूमि के कब्जे अनुसार पड़ोस भी रजिस्ट्री में दर्ज है। खसरा नम्बर 601 रकवा 45-10 वीघा में से 1-13 वीघा गैर मुमकिन सड़क एवं राजमार्ग मंत्रालय नई दिल्ली द्वारा वादिया की भूमि अवाप्त करने से वादिया के कब्जे में 1-13 वीघा भूमि कम रही। अन्य सह खातेदार की मौके पर राजमार्ग के लिए भूमि अवाप्त नहीं की गई। मौके पर वादिया के कब्जे की भूमि 1-13 वीघा राजमार्ग के लिए अवाप्त करने से कम रह गई है। इसलिए राजमार्ग के लिए वादिया के नाम ही मुआवजा राशि का बैंक बनाने हेतु भूमि अवाप्ति अधिकारी श्रीमान् अतिरिक्त जिला कलेक्टर पाली को लिखा जाना जरूरी है। वादिया का सम्पूर्ण भूमि में से 1/4 हिस्से की खरीदसुदा भूमि का बंटवाड़ा किया जाना जरूरी है क्योंकि मुतनाजा भूमि के चार हिस्सेदार होने से आये दिन माठ को लेकर विवाद रहता है वादिया अपने नाम से किसान क्रेडिट कार्ड बनाकर भूमि को उपजाऊ बनाने के लिए ऋण लेना चाहती है वादिया के 1/4 हिस्से के चारों तरफ तारबंदी की हुई है मौके पर वादिया के हिस्से की राजमार्ग संख्या-458 में खसरा नम्बर 601 में से 1-13 वीघा जाने से वादिया के कब्जे में जमीन कम है इसलिए मौके पर कब्जा अनुसार बंटवाड़ा किया जाना जरूरी है ताकि मौके पर कोई किसी प्रकार का विवाद नहीं करे। वादिया एवं प्रतिवादीगण के परिवार बड़ा होने से हर बात को लेकर विवाद रहता है। मौके पर रास्ते को लेकर विवाद रहता है। वादिया के द्वारा खरीदसुदा जमीन की रजिस्ट्री में मौके पर काबिज अनुसार पड़ोस लिख हुए होने से माफिक कब्जा व रजिस्ट्री में वर्णित पड़ोस अनुसार बंटवाड़ा किया जाना जरूरी है। वादिया एवं प्रतिवादीगण का परिवार बड़ा होने से जमीन के बंटवारे को लेकर विवाद रहता है वादी के हिस्से की जमीन में से राष्ट्रीय राजमार्ग संख्या-458 निकलने की वजह से राज्य सरकार द्वारा वादिया की हिस्से की व कब्जे की भूमि अवाप्त की गई। उसको लेकर इनके आपस में वाद विवाद होने से अवाप्त भूमि का बैंक बनाने को लेकर भी आपस में आए दिन विवाद होने के कारण भूमि का मौके पर कब्जे अनुसार बंटवाड़ा किया जाना जरूरी है। तथा बंटवाड़ा करके राजस्व रेकॉर्ड में तरमीम किया जाकर खाता अलग अलग किया जाना जरूरी है। और किसी प्रकार की बाधा अड़वन अवरोध पैदा प्रतिवादीगण स्वयं व इनके परिवार के सदस्य नौकर चाकर हाली एजेन्ट आदि नहीं करे। एवं वादिया के 1/4 हिस्से की जमीन में से 1-13 वीघा राज्य सरकार द्वारा अवाप्त भूमि का मुआवजा बिना बंटवाड़ा किए प्रतिवादीगण के नाम का ही बनावे। अवाप्त भूमि के अवॉर्ड को जरिए स्थाई निपेधाज्ञा से रोक जावे। प्रतिवादी


जयप्रकाश अधिकारी
 जैतारण (पाली)

संख्या 31 तहसीलदार जैतारण लैण्ड हॉल्डर होने व दावा बंटवाडा का होने से आवश्यक पक्षकार होने से प्रतिवादी बनाए गए है। वादिया का विनाय दावा 05/09/2017 को प्रतिवादीगण द्वारा बंटवाडा करने से मना करने एवं अवाप्त भूमि का अवॉर्ड सभी के नाम बनाने की धमकी देने पर जैतारण में पैदा हुआ जो अदालतबाला के क्षेत्राधिकार में है व वाद अन्दर म्याद पेश है।

वादीगण का वाद दर्ज रजिस्टर किया जाकर प्रतिवादीगण को जरिये सम्मन्स वारंटे जवाब दावा तलब किये गये। प्रतिवादीगण 3 से 5, 8, 9 की और से वकालतनामा पेश हुये। प्रतिवादी सं. 1, 2, 6, 7, 11, 12 से 32 बावजुद सम्मन सूचना के अनुपस्थित रहने से इनके विरुद्ध एक पक्षीय कार्यवाही की गई। लोक अदालत की भवना से वकील प्रतिवादीगण मय प्रतिवादी संख्या 03 से 5 व 8, 9 ने जाहिर किया कि वादीया के पक्ष में राजस्व रेकॉर्ड हिस्से अनुसार प्राथमिक डिक्री जारी कर वादीया के हिस्से की भूमि का बंटवाडा कराये जाने हेतु सहमत हैं। बहस वकूलाय सुनी गई।


पत्रावली का ध्यानपूर्वक अवलोकन किया गया। प्रस्तुत वाद-पत्र मय शपथ-पत्र, दस्तावेजात का गहनता से अध्ययन किया गया तथा बहस वकील वकूलाय पर गौर कर मनन किया गया। वस्तुतः वादी एवं प्रतिवादीगण वरुवे राजस्व रेकॉर्ड स्वयं अपने हिस्से के खातेदार काश्तकार दर्ज हैं, लिहाजा वादीया के हिस्से की भूमि का बंटवाडा की प्राथमिक डिक्री जारी कर बंटवाडा करवाया जाना उचित समझते हुए माफिक राजस्व रिपोर्ट प्राथमिक डिक्री बहक वादी विरुद्ध प्रतिवादीगण इस आशय की सादिर की गई कि कि सरहद मौजा जैतारण, पटवार हल्का जैतारण, तहसील-जैतारण में वादीया की खरीदसुदा भूमि एवं प्रतिवादी संख्या एक से तीस की पैतृक पुश्तैनी खातेदारी भूमि खसरा नम्बर 601 रकबा 45-10 बीघा किरम चाही चारम, खसरा नम्बर 603 रकबा 09-06 बीघा किरम चाही चारम कुल रकबा 54-16 बीघा वादीयां एवं प्रतिवादीगण की सामलाती खातेदारी एवं कब्जे काश्त की आयी हुई है का बंटवाडा बाई मिट्स एण्ड बाँउण्डस करवाया जाकर खाता व लगान अलग-अलग दर्शाकर पत्थरगढ़ी /नेखमबन्दी करवाकर बंटवाडा रिपोर्ट मय नजरी नक्शा बनाया जाने हेतु एवं बंटवाडा रिपोर्ट मय नजरी नक्शा प्रस्तुत करने हेतु तहसीलदार, जैतारण को अधिकृत किया जाकर पत्रांक/कोर्ट/2019/195 दिनांक 06/03/2019 द्वारा आदेशित किया गया। तहसीलदार, जैतारण ने अपने क्रमांक/भू0अ0/2019/2163 दिनांक 08/04/2019 द्वारा प्राथमिक डिक्री की पालना अर्थात् बंटवाडा रिपोर्ट /विभाजन प्रस्ताव मय नजरी नक्शा सहित प्रस्तुत की, सा0मि0 की गई। बहस वकूलाय सुनी गई। बहस के दौरान वकूलाय ने माफिक बंटवाडा रिपोर्ट विभाजन प्रस्ताव वाद डिक्री किया जाकर बंटवाडा किये जाने की ईशतदुआ की हैं।

पत्रावली का ध्यानपूर्वक अवलोकन किया, बहस वकूलाय एवं पालना रिपोर्ट पर गौर किया। लिहाजा माफिक बंटवाडा रिपोर्ट /विभाजन प्रस्ताव मय नजरी नक्शा वादीगण का वाद डिक्री किया जाकर बंटवाडा किया जाना उचित समझते।

-::आदेश::-

अतः माफिक बंटवाडा रिपोर्ट / विभाजन प्रस्ताव मय नजरी नक्शा अंतिम डिक्री बहक वादीयां विरुद्ध प्रतिवादीगण इस अमर की सादिर की जाती हैं कि सरहद मौजा जैतारण, पटवार हल्का जैतारण, तहसील-जैतारण में वादीया की खरीदसुदा भूमि एवं प्रतिवादी संख्या एक से तीस की पैतृक पुश्तैनी खातेदारी भूमि खसरा नम्बर 601 रकबा 45-10 बीघा किरम चाही चारम, खसरा नम्बर 603 रकबा 09-06 बीघा किरम चाही चारम कुल रकबा 54-16 बीघा की भूमि में वादीयां एवं प्रतिवादीगण के हक हिस्से की भूमि का बंटवाडा अर्थात् विभाजन निम्नांकित रूप से किया जाता हैं :-

क्र. सं.	नाम खातेदारान मय वल्लियत व सकूनत	खसरा नम्बर	रकबा बीघा विस्था	किरम	लगान (रुपये)
1	गीतादेवी पत्नी मोहनलाल भाटी कौम माली सा. आगेवा रोड़ जैतारण खातेदार।	601/1 601/2	10-00 3-06	चा.चा. चा.चा.	18.80 6.20
	योग	2	13-06		25.00

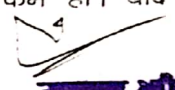

 पंचायत अधिकारी
 जैतारण (पत्नी)


2	हरजी मदन पिता जगनाथ चम्पा पत्नी	601	30-11	चा.चा.	57.43
	रतना दिनेश सुरेश पिता रतना मोहन पुत्र पुना हिस्सा 1/3 माधुलाल रुघाराम बद्रीलाल लाबुराम पिता गोपालराम हिस्सा 1/3 सुन्दर देवी बेवा भंवरलाल बाबुलाल सोहनलाल पिता भंवरलाल पानीदेवी बेवा अन्नाराम रामेश्वरलाल रामप्रकाश पिता अन्नाराम श्रीलाल नरेन्द्रसिंह रामप्रकाश राजुराम कमला चम्पा राजु पिता जसाराम जड़ाव बेवा जसाराम लाबु पिता घमण्डाराम घनश्याम सम्पत कंचनदेवी संतोषदेवी पिता मदनलाल विमूड़ीदेवी पत्नी मदनलाल हिस्सा 1/3 कौम माली सा. आगेवा रोड़ जैतारण खातेदार रहन माधुलाल पुत्र गोपालराम का हिस्सा शाखा बैंक ऑफ बड़ौदा जैतारण।	603	9-06	चा.चा.	17.48
	योग	2	39-17		74.91

तदनुसार राजस्व रेकॉर्ड में अमल दरामद किया जावे। बंटवाड़ा रिपोर्ट /विभाजन प्रस्ताव मय नजरी नक्शा निर्णय का एक भाग माना जावे। वादीगण के कब्जे काश्त में दखलबन्दाजी करने से प्रतिवादीगण को जरिए स्थाई निपेधाड़ा रोका जाता है। तहसीलदार जैतारण को डिक्री पर्चा मय बंटवाड़ा रिपोर्ट की प्रति भेजकर पालना मंगवाई जावे। पत्रावली फैसल शुमार होकर नम्बर से कम हो। बाद तकमील जाब्ता दाखिल दपतर /लेख्य भण्डार जमा हो।



आज दिनांक 23/07/2019 को सरे ईजलाश सुनाया गया।


उपखण्ड अधिकारी जैतारण
जिला-पाली (राज०)


उपखण्ड अधिकारी जैतारण
जिला-पाली (राज०)