

न्यायालय, सहायक कलक्टर एवं पदेन उपखण्ड अधिकारी,
जैतारण (जिला-पाली) राज०

पीठासीन अधिकारी : डॉ. भास्कर बिश्नोई, आर०ए०एस०

राजस्व वाद संख्या : 51/2022

GCMS NO. : 2022/105


-:: वादीगण :-

बनाम

-:: प्रतिवादीगण :-

1. जसोदा पत्नी नेमाराम
जाति- प्रजापत, निवासी- जैतारण,
तहसील- जैतारण, जिला- पाली,
राज०।
2. मनमोहन कंवर पत्नी भैरुसिंह
खिड़िया जाति- चारण, निवासी-
खराड़ी, तहसील- जैतारण, जिला-
पाली, राज०।

1. अनिल कुमार पुत्र भंवरलाल
2. गिरिश पुत्र भंवरलाल
3. नरेश पुत्र भंवरलाल
4. राजेश पुत्र भंवरलाल
5. उमेश कुमार पुत्र सोहनलाल
6. कुशलराज पुत्र सोहनलाल
7. चेतन कुमार पुत्र सोहनलाल
8. नोरतमल पुत्र सोहनलाल
9. विद्या देवी पत्नी सोहनलाल
10. चम्पालाल पुत्र प्रतापराम
11. हरिश कुमार पुत्र प्रतापराम
जातियान- कुम्हार(प्रजापत)
निवासीगण- जैतारण, जिला-
पाली, राज०।
12. बुधाराम पुत्र कानाराम
13. मीठलाल पुत्र कानाराम
14. श्यामलाल पुत्र कानाराम फौत
के का०मु०
14/1. सुरेश पुत्र श्यामलाल
14/2. दिनेश पुत्र श्यामलाल
14/3. इन्द्रा देवी पत्नी
श्यामलाल
14/4. पूजा पुत्री श्यामलाल
14/5. आरती पुत्री श्यामलाल
15. लाबु पुत्र मोती फौत के
का०मु०
15/1. श्याम भाटी पुत्र लाबुराम
15/2. बद्री भाटी पुत्र लाबुराम
15/3. राजूराम पुत्र
लाबुराम फौत के का०मु०
15/3/1. जितेन्द्र पुत्र राजूराम


उपखण्ड अधिकारी एवं
पदेन सहायक कलक्टर,
जैतारण, जिला-पाली

- 15/3/2. शेकराम पुत्र राजूराम
 15/3/3. चन्द्रा देवी पत्नी
 राजूराम
 15/3/4. डिम्पल पुत्री राजूराम
 15/3/5. सरोज पुत्री राजूराम
 16. प्रेम पत्नी पुखराज
 जातियान- माली निवासीगण-
 जैतारण, तहसील- जैतारण,
 जिला- पाली राज0।
 17. रमजान अली पुत्र न्यामतअली
 जाति- मुसलमान निवासी-
 जैतारण, तहसील- जैतारण,
 जिला- पाली राज0।
 18. तहसीलदार जैतारण, तहसील-
 जैतारण, जिला- पाली राज0।

राजस्व वाद बाबत तकास्मा आराजी एवं स्थाई निषेधाज्ञा अन्तर्गत धारा 53 एवं 188
राजस्थान काश्तकारी अधिनियम, 1955 तारीख रजूः. 04.04.2022


उपस्थित:-

1. श्री महेन्द्र सिंह बाहरठ, अधिवक्ता, वादीगण।
2. श्री शरीन नाजिक, अधिवक्ता, प्रतिवादीगण।


-:: निर्णय ::-

दिनांक:- 21/07/2022

वकील मय वादीगण ने एक राजस्व वाद बाबत बंटवाड़ा एवं स्थाई निषेधाज्ञा अन्तर्गत धारा 53 एवं 188 राजस्थान काश्तकारी अधिनियम 1955, के तहत इस आशय का पेश किया कि वादीगण एवं प्रतिवादीगण की खातेदारी व कब्जे काश्त की कृषि भूमि राजस्व मौजा जैतारण पटवार हल्का जैतारण भू अभिलेख निरीक्षण क्षेत्र जैतारण तहसील- जैतारण जिला- पाली (राजस्थान) में स्थित खसरा नम्बर 315 रकबा 14.9086 हैक्टेयर किस्म बरानी दोयम की आई है जिसमें वादी संख्या 01 का 1/144 वा हिस्सा व दी संख्या 02 का 1/144 वा हिस्सा आता है, शेष भूमि प्रतिवादीगण की है उसी माफिक मौके पर काबिज होकर काश्त कार्य करते चले आ रहे हैं। वर्तमान राजस्व रेकॉर्ड चौसाला जमाबन्दी की प्रमाणित प्रति इस वादपत्र के साथ पेश है तथा उपर वर्णित खसरा नम्बर की भूमि को वादपत्र में आगे सुविधा की दृष्टि से विवादित भूमि के नाम से जाना जायेगा। वादी संख्या 01 जसोदा अपने 1/144 वे हिस्से व वादी संख्या 02 मनमोहन कंवर अपने 1/144 वे हिस्से की भूमि जो खसरा नम्बर 315 के पूर्व दिशा में रास्ते के पास खसरा नम्बर 316 के चिपते ही स्थित है। जिस पर वादी जशोदा मनमोहन नंबर संख्या 01 व 02 शान्ति पूर्वक काबिज होकर काश्त कार्य करते चले आ रहे हैं तथा वादी संख्या 01 व 02 क राजस्व रेकॉर्ड में अलग अलग किया जाना आवश्यक है। जिससे दोनो वादीगण अपने कृषि भूमि की तारबन्दी, नेखबन्दी करवा सके तथा अपनी भूमि को ओर ज्यादा



 उपखण्ड अधिकारी एवं
 पदेन सहायक कलक्टर,
 जैतारण, जिला-पाली

उपजाऊ बना सकते हैं। वादपत्र में वर्णित विवादित भूमि पक्षकारों के बीच संयुक्त व सामलाती है तथा मौके पर बाई मिट्स एण्ड बाउण्डस के कोई बंटवाड़ा नहीं हो रखा है तथा मौके पर नाप चौप व माटे भी बाई मिट्स एण्ड बाउण्डस के नाप चौप करते हुये नहीं की गई है इस वजह से प्रतिवादीगण के बीच भूमि के नाप चौप व बंटवाड़े को लेकर कई बार विवाद भी होता है। जबकि वादीगण अपने हक हिस्से की भूमि पर देशी खाद काली मिट्टी डलवाकर और अधिक उपजाऊ बनाना चाहते हैं, साथ ही सुरक्षा के प्रयोजनार्थ लोहे की जाली व तारबन्दी भी करवाना चाहते हैं परन्तु इस भूमि के नाप चौप व बंटवाड़े को लेकर विवाद होता है। इस वजह से वादपत्र में वर्णित खसरा नम्बर की विवादित भूमि का वादीगण बाई मिट्स एण्ड बाउण्डस के बंटवाड़ा करवाना चाहते हैं तथा मौके पर भी पेमाईश करवाना चाह रहे हैं, लेकिन प्रतिवादीगण उसमें सहमत नहीं हैं तथा प्रतिवादीगण विशिष्ट भू भाग को अपना होना बताकर उस पर अपना स्थाई कब्जा करने पर आमादा है। जबकि वादीगण बाई मिट्स एण्ड बाउण्डस के इस विवादित भूमि का बंटवाड़ा चाहते हैं। जिसमें प्रतिवादीगण सहमत नहीं होने से तथा बंटवाड़ा करवाने व उसमें सहमति देने से इंकार कर देने पर वादीगण के पास यह वादपत्र पेश करने के अलावा अन्य कोई विकल्प शेष नहीं रहने से यह वादपत्र बाबत विवादित भूमि के बंटवाड़ा हेतु सादर पेश है। विवादित भूमि वादीगण व प्रतिवादीगण के बीच संयुक्त व शामिलानी राजस्व रिकॉर्ड में दर्ज है जिसका वादीगण माफिक हिस्से अनुसार अपनी उक्त विवादित भूमि का बंटवाड़ा भी बाई मिट्स एण्ड बाउण्डस के करवाना चाह रहे हैं लेकिन प्रतिवादीगण उसमें सहमत नहीं हो रहे हैं साथ ही विशिष्ट भू भाग से वादीगण को बेकाबिज करते हुये अपना कब्जा करने पर आमादा है। इस प्रकार से यदि प्रतिवादीगण का उक्त दुष्कृत्य करने में सफल हो जाते हैं एवं यदि उक्त प्रतिवादीगण इस वादग्रस्त भूमि का बंटवाड़ा किये बिना ही इस भूमि के विशिष्ट भू भाग को अपना होना बताकर कब्जा कर लेते हैं तो वादीगण को अपूर्णाय क्षति होगी। जिसकी क्षतिपूर्ति किसी कदर संभव नहीं है। साथ ही वादीगण इस विवादित भूमि के सम्बन्ध में प्रतिवादीगण के ऐसे अवैधानिक कृत्यों का विरोध करेगा। जिससे विवाद बढ़ेगा एवं मल्टीप्लीसिटी ऑफ प्रोसिडिंग्स होगी, तब ऐसी विषम परिस्थितियों में वादीगण के पास अदालत श्रीमान के समक्ष यह वादपत्र पेश करने के अलावा अन्य कोई विकल्प शेष नहीं रहने से वादपत्र बाबत स्थाई निषेधाज्ञा का विरुद्ध प्रतिवादीगण के पेश है। प्रतिवादी संख्या 20 भूमिधारी राजस्थान सरकारी के प्रतिनिधि हैं जिनके विरुद्ध वादपत्र पेश करने से पूर्व दो माह का वैधानिक नोटिस दिया जाना आवश्यक है लेकिन वादीगण का यह वादपत्र अत्यंत ही आवश्यक प्रकृति का है दो माह की अवधि पूर्व होने तक प्रतिवादीगण वादीगण को इस भूमि से पूर्णतया बेदखल कर दें, तब ऐसी परिस्थितियों में नोटिस देना डिसपेंन्स विथ कर यह वादपत्र पेश किया जा रहा है। जिसके बाबत धारा 80 (2) सी०पी०सी० का प्रार्थना पत्र पृथक से पेश किया गया है। बिनाय वाद दिनांक 20.02.22 को प्रतिवादीगण द्वारा वादीगण से इस विवादित भूमि पर जबरदस्ती बेदखल कर अपना कब्जा करने की ऐलानिया धमकी देने पर बमुकाम जैतारण तहसील- जैतारण जिला- पाली में पैदा हुआ जो अंदर म्याद एवं अदालत श्रीमान के श्रवणाधिकार व क्षेत्राधिकार में हैं।


 जैतारण अधिकारी एवं
 फिले मर्यादक कलक्टर,
 जैतारण, जिला-पाली

वादीगण का वाद दर्ज रजिस्टर किया प्रतिवादीगण को जरिये सम्मन्स वास्ते किये गये। प्रतिवादीगण सं. 1 से 13, 14/1 से 14/5, 15/1 से 15/2, 15/3/1 से 15/3/5 व 16 को बार बार आवाजेँ दिलाई गई, बावजूद सम्मन्स सूचना/तामिल के अनुपरिथत रहने से इनके विरुद्ध एकपक्षीय कार्यवाही की गई। प्रतिवादीगण सं. 17 की ओर से वकालतनामा पेश किया गया, जो कि शामिल मिसल है, प्रतिवादी संख्या 17 ने काउण्टर क्लेम मय जवाब पेश कर स्वयं के खरीदसुदा हिस्से का भी बाई मिट्स एण्ड बाउण्डस् के बंटवाड़ा करवाने का निवेदन किया। प्रतिवादी संख्या 17 ने जवाब दावा में कथन किया है कि वादपत्र के फिकरा संख्या 1 सही होने से स्वीकार है। इसके अलावा इसी खसरा नम्बर 315 रकबा 92 बीघा 2 बिस्वा बारानी दोयम में से खातेदार रामदेव सोनी से उसका 1/84 हिस्सा प्रतिवादी रमजान अली ने जरिये वैचान रजिस्ट्री के दिनांक 05.03.2018 को खरीद कर लिया था। तब से प्रतिवादी रमजान अली अपनी खरीदसुदा भूमि पर काबिज है व काश्तकार है। वैचान रजिस्ट्री की फोटोप्रति संलग्न है। वादपत्र के फिकरा संख्या 2 सही होने से स्वीकार है। वादपत्र के फिकरा संख्या 3 का जवाब यह है कि वादपत्र में वर्णित कृषि भूमि सभी पक्षकारों की संयुक्त व शामिल होती है, मौके पर बाई मिट्स एण्ड बाई बाउण्डस् के बंटवाड़ा नहीं हो रखा है तथा मौके पर नाप चोप व माटे भी बाई मिट्स एण्ड बाई बाउण्डस् के लिखत में नहीं की गई है। मौके पर जरूर पक्षकार अपने हिस्से की भूमि पर काबिज है व प्रतिवादी संख्या 19 भी अपनी खरीदसुदा भूमि पर काबिज है। इसलिये प्रतिवादी संख्या 19 भी अपनी खरीदसुदा भूमि का बाई मिट्स एण्ड बाई बाउण्डस् के बंटवाड़ा करवाना चाहता है, जिसका अलग से नजरी नक्शा बनाकर पेश किया जा रहा है जिसे जवाबदाये का एक भाग माना जावे। वादपत्र के फिकरा संख्या 4 लाईल्मी होने से अस्वीकार है, जबकि प्रतिवादी संख्या 19 स्वयं अपनी खरीदसुदा भूमि का बाई मिट्स एण्ड बाई बाउण्डस् के बंटवाड़ा करने को तैयार है। प्रतिवादी संख्या 19 की खरीदसुदा भूमि में कोई भी पक्षकार हस्तक्षेप व दखलन्दाजी नहीं करे, न ही कोई बाधा, अर्चन ही पैदा करे। ऐसा आदेश जरिये स्थाई निषेधाज्ञा के जारी करावे। बहस उभयपक्ष अधिवक्तागण की सुनी गई।

पत्रावली का ध्यानपूर्वक अवलोकन किया गया। प्रस्तुत वाद-पत्र मय शपथ-पत्र, दस्तावेजात एवं जवाब दावा, काउण्टर क्लेम का गहनता से अध्ययन किया गया। वादपत्र के अवलोकन से स्पष्ट है कि वादीगण द्वारा वादग्रस्त आराजी राजस्व मौजा जैतारण पटवार हल्का जैतारण भू अभिलेख निरीक्षक क्षेत्र जैतारण के खसरा नम्बर 315 रकबा 14.9086 हैक्टेयर किस्म बारानी दोयम का बाई मिट्स एण्ड बाउण्डस् बंटवाड़ा कर तरमीम करने का अनुतोष चाहा गया है। वादग्रस्त आराजी की जमाबन्दी राजस्व मौजा जैतारण पटवार हल्का जैतारण भू अभिलेख निरीक्षक क्षेत्र जैतारण सम्वत् 2073-2076 का अवलोकन किया गया। जिसमें वादीगण एवं प्रतिवादीगण बरुबे राजस्व रेकर्ड स्वयं अपने अपने हिस्से के खातेदार काश्तकार दर्ज है, खसरा नम्बर 315 रकबा 14.9086 हैक्टेयर किस्म बारानी दोयम में वादीगण एवं प्रतिवादीगण संख्या 17 के हक-हिस्से का बाई मिट्स एण्ड बाउण्डस् के बंटवाड़ा की प्राथमिक डिक्री जारी कर बंटवाड़ा करवाना उचित समझते हुए माफिक राजस्व रिकॉर्ड


उपग्रुप अधिकारी एवं
पदेन सहायक कलक्टर,
जैतारण, जिला-पाली


प्राथमिक डिक्री बहक वादी विरुद्ध प्रतिवादीगण इस आशय की सादिर की गई कि कि राजस्व मौजा जैतारण पटवार हल्का जैतारण भू अभिलेख निरीक्षण क्षेत्र जैतारण तहसील- जैतारण जिला- पाली (राजस्थान) में खसरा नम्बर 315 रकबा 14.9086 हैक्टेयर किस्म बारानी दोयम भूमि जो राजस्व रेकॉर्ड में वादीगण एवं प्रतिवादीगण की सामलाती व कब्जे काश्त की हैं, बंटवाड़ा बाई मिट्स एण्ड बाँउण्डस करवाया जाकर खाता व लगान अलग-अलग दर्शाकर पत्थरगढ़ी/नेखमबन्दी करवाकर बंटवाड़ा रिपोर्ट मय नजरी नक्शा बनाया जाने हेतु एवं बंटवाड़ा रिपोर्ट मय नजरी नक्शा प्रस्तुत करने हेतु तहसीलदार, जैतारण को अधिकृत किया जाकर पत्रांक/कोर्ट/2021/1112 दिनांक 08.12.2021 द्वारा आदेशित किया गया। तहसीलदार, जैतारण ने अपने क्रमांक/भू0अ0/22/2362 दिनांक 13/04/2022 द्वारा प्राथमिक डिक्री की पालना अर्थात् बंटवाड़ा रिपोर्ट /विभाजन प्रस्ताव मय नजरी नक्शा सहित प्रस्तुत की, सा0मि0 की गई।

बहस वकील वादी सुनी गई। बहस के दौरान वकील उभयपक्ष ने माफिक बंटवाड़ा रिपोर्ट विभाजन प्रस्ताव वादी का वाद डिक्री किया जाकर बंटवाड़ा किये जाने की ईशतदुआ की हैं। पत्रावली का ध्यानपूर्वक अवलोकन किया, बहस वकुलाय एवं पालना रिपोर्ट पर गौर किया। लिहाजा माफिक बंटवाड़ा रिपोर्ट /विभाजन प्रस्ताव मय नजरी नक्शा वादीगण का वाद डिक्री किया जाकर बंटवाड़ा किया जाना उचित समझते हैं।

-:: आदेश ::-

अतः माफिक बंटवाड़ा रिपोर्ट मय नजरी नक्शा अंतिम डिक्री बहक वादीगण विरुद्ध प्रतिवादीगण इस अमर की सादिर की जाती हैं कि वादीगण एवं प्रतिवादीगण की संयुक्त सामलाती अविभाजित पैतृक पुश्तैनी कब्जे काश्त की कृषि भूमि राजस्व मौजा जैतारण पटवार हल्का जैतारण भू अभिलेख निरीक्षण क्षेत्र जैतारण तहसील- जैतारण जिला- पाली (राजस्थान) के खसरा नम्बर 315 रकबा 14.9086 हैक्टेयर किस्म बारानी दोयम भूमि का बंटवाड़ा अर्थात् विभाजन निम्नांकित रूप से किया जाता है:-

क्र. सं.	नाम खातेदारान मय वल्लिद्यत व सकूनत	खसरा नम्बर	रकबा हैक्टेयर	किस्म	लगान
1.	जशोदा पत्नी नेमाराम कौम प्रजापत सा. देह खातेदार	315/4	0.1035	बा. दो.	0.03
2.	मनमोहन कंवर पत्नी भैरुसिंह कौम चारण सा. देह खातेदार	315/3	0.1035	बा. दो.	0.03
3.	रमजान अली पुत्र न्यामतअली कौम मुसलमान सा. देह खातेदार	315/2	0.1774	बा. दो.	0.06


उपखण्ड अधिकारी एवं
पदेन सहायक कलक्टर,
जैतारण, जिला-पाली

4.	अनिल कुमार पुत्र भंवरलाल हि. 2485/145242, उमेशकुमार पुत्र सोहनलाल हि. 2130/145242, कुशलराज पुत्र सोहनलाल हि. 2130/145242, गिरीश पुत्र भंवरलाल हि. 2485/145242, गोमती पत्नी भंवरलाल हि. 2485/145242, चेतनकुमार पुत्र सोहनलाल हि. 2130/145242, चम्पालाल पुत्र प्रतापराम हि. 12423/145242, नरेश पुत्र भंवरलाल हि. 2485/145242, नोरतमल पुत्र सोहनलाल हि. 2130/145242, राजेश पुत्र भवरलाल हि. 2485/145242, विद्यादेवी पत्नी सोहनलाल हि. 2130/145242, हरीशकुमार पुत्र प्रतापराम हि. 12424/145242, कौम कुम्हार(प्रजापति), सा0 देह खातेदार, प्रेम पत्नी पुखराज 24847/145242, बुधाराम पुत्र कानाराम 6212/145242, मीठालाल पुत्र कानाराम हि. 6212/145242, लाबु पुत्र मोती हि. 49696/145242, श्यामलाल पुत्र कानाराम हि. 4141/145242, सोवनी पत्नी काना 6212/145242	315	14.5242	बा. दो.	4.50
----	--	-----	---------	---------	------

तदनुसार राजस्व रेकॉर्ड में अमल दरामद किया जावें। बंटवाड़ा रिपोर्ट /विभाजन प्रस्ताव मय नजरी नक्शा निर्णय का एक भाग माना जावें। वादी के कब्जे काशत में दखलन्दाजी करने से प्रतिवादीगण को जरिए स्थाई निषेधाज्ञा रोका जाता हैं। डिक्री पर्चा बनाया जाकर पत्रावलीबद्ध किया जावें। पत्रावली फैसल शुमार होकर नम्बर से कम हो। बाद तकमील जाब्ता दाखिल दफ्तर /लेख्य भण्डार जमा हो।

सहायक कलेक्टर एवं पदेन
उपखण्ड अधिकारी जैतारण
(जिला-पाली)

निर्णय आज दिनांक 21/07/2022को सर-ए-इजलास में सुनाया गया।

सहायक कलेक्टर एवं पदेन
उपखण्ड अधिकारी जैतारण
(जिला-पाली)

द्वितीय बमुकदमें हस्तदाई

(ओ 20 रूल 6,7 जाब्ता दीवानी)

अज अदालत:- सहायक कलक्टर एवं पदेन उपखण्ड अधिकारी, मुकाम:- जैतारण
बर्हजलास :- डॉ. भास्कर बिश्नोई, आर०ए०एस०

-:: वादीगण :-

बनाम

-:: प्रतिवादीगण :-

1. जसोदा पत्नी नेमाराम
जाति- प्रजापत, निवासी-
जैतारण, तहसील- जैतारण,
जिला- पाली, राज०।
2. मनमोहन कंवर पत्नी
भैरुसिंह खिड़िया जाति-
घारण, निवासी- खराड़ी,
तहसील- जैतारण, जिला-
पाली, राज०।

1. अनिल कुमार पुत्र भंवरलाल
2. गिरिश पुत्र भंवरलाल
3. नरेश पुत्र भंवरलाल
4. राजेश पुत्र भंवरलाल
5. उमेश कुमार पुत्र सोहनलाल
6. कुशलराज पुत्र सोहनलाल
7. चेतन कुमार पुत्र सोहनलाल
8. नोरतमल पुत्र सोहनलाल
9. विद्या देवी पत्नी सोहनलाल
10. चम्पालाल पुत्र प्रतापराम
11. हरिश कुमार पुत्र प्रतापराम
जातियान- कुम्हार(प्रजापत)
निवासीगण- जैतारण, जिला- पाली,
राज०।
12. बुधाराम पुत्र कानाराम
13. मीठालाल पुत्र कानाराम
14. श्यामलाल पुत्र कानाराम फौत के
का०मु०
- 14/1. सुरेश पुत्र श्यामलाल
- 14/2. दिनेश पुत्र श्यामलाल
- 14/3. इन्द्रा देवी पत्नी श्यामलाल
- 14/4. पूजा पुत्री श्यामलाल
- 14/5. आरती पुत्री श्यामलाल
15. लाबु पुत्र मोती फौत के का०मु०
- 15/1. श्याम भाटी पुत्र लाबुराम
- 15/2. बद्री भाटी पुत्र लाबुराम
- 15/3. राजूराम भाटी पुत्र लाबुराम
फौत के का०मु०
- 15/3/1. जितेन्द्र पुत्र राजूराम
- 15/3/2. शेरुराम पुत्र राजूराम
- 15/3/3. चन्द्रा देवी पत्नी राजूराम
- 15/3/4. डिम्पल पुत्री राजूराम



उपखण्ड अधिकारी एवं
पदेन सहायक कलक्टर,
जैतारण

- 15/3/5. सरोज पुत्री राजूराम
 16. प्रेम पत्नी पुखराज
 जातियान- माली निवासीगण- जैतारण,
 तहसील- जैतारण, जिला- पाली रा0।
 17. रमजान अली पुत्र न्यामतअली
 जाति- मुसलमान निवासी- जैतारण,
 तहसील- जैतारण, जिला- पाली
 राज0।
 18. तहसीलदार जैतारण, तहसील-
 जैतारण, जिला- पाली राज0।
 मु0न0 :रा0वा0 स0:- 51/2022

राजस्व वाद बाबत बंटवाड़ा व स्थाई
निषेधाज्ञा अन्तर्गत धारा 53,188
राजस्थान काश्तकारी अधिनियम, 1955

यह मुकदमा आज वास्ते ईनफिसाल कतई रुबरु-.....

हाजरी श्री महेन्द्र सिंह बाहरठ, अधिवक्ता, वादीगण। मिनजानिब मुद्धई तथा श्रीमती शरीन नाजिक, अधिवक्ता प्रतिवादीगण मिनजानिब मुद्धायलाह पेश होकर हुक्म दिया जाता है कि माफिक बंटवाड़ा रिपोर्ट मय नजरी नक्शा अंतिम डिक्री बहक वादीगण विरुद्ध प्रतिवादीगण इस अमर की सादिर की जाती हैं कि वादीगण एवं प्रतिवादीगण की संयुक्त सामलाती अविभाजित पैतृक पुश्तैनी कब्जे काश्त की कृषि भूमि राजस्व मौजा जैतारण पटवार हल्का जैतारण भू अभिलेख निरीक्षण क्षेत्र जैतारण तहसील- जैतारण जिला- पाली (राजस्थान) के खसरा नम्बर 315 रकबा 14.9086 हैक्टेयर किस्म बाराणी दोयम भूमि का बंटवाड़ा अर्थात् विभाजन निम्नांकित रूप से किया जाता है:-

क्र. सं.	नाम खातेदारान मय वल्दियत व सकूनत	खसरा नम्बर	रकबा हैक्टेयर	किस्म	लगान
1.	जशोदा पत्नी नेमाराम कौम प्रजापत सा. देह खातेदार.	315/4	0.1035	बा. दो.	0.03
2.	मनमोहन कंवर पत्नी भैरुसिंह कौम चारण सा. देह खातेदार	315/3	0.1035	बा.दो.	0.03
3.	रमजान अली पुत्र न्यामतअली कौम मुसलमान सा. देह खातेदार	315/2	0.1774	बा. दो.	0.06
4.	अनिल कुमार पुत्र भंवरलाल हि. 2485/145242, उमेशकुमार पुत्र सोहनलाल हि. 2130/145242, कुशलराज पुत्र सोहनलाल हि. 2130/145242, गिरीश पुत्र भंवरलाल हि. 2485/145242, गोमती पत्नी भंवरलाल हि. 2485/145242, चेतनकुमार पुत्र सोहनलाल हि. 2130/145242, चम्पालाल पुत्र प्रतापराम हि. 12423/145242, नरेश पुत्र भंवरलाल हि. 2485/145242, नोरतमल पुत्र सोहनलाल हि. 2130/145242, राजेश	315	14.5242	बा. दो.	4.50

उपखण्ड अधिकारी एवं
 पदेन सहायक कलक्टर,
 जिला-पाली


पुत्र भवरलाल हि. 2485/145242, विद्यादेवी पत्नी सोहनलाल हि. 2130/145242, हरीशकुमार पुत्र प्रतापराम हि. 12424/145242, कौम कुम्हार(प्रजापति), सा0 देह खातेदार, प्रेम पत्नी पुखराज 24847/145242, बुधाराम पुत्र कानाराम 6212/145242, मीठालाल पुत्र कानाराम हि. 6212/145242, लाबु पुत्र मोती हि. 49696/145242, श्यामलाल पुत्र कानाराम हि. 4141/145242, सोवनी पत्नी काना 6212/145242				
--	--	--	--	--

तदनुसार राजस्व रेकॉर्ड में अमल दरामद किया जावें। बंटवाड़ा रिपोर्ट विभाजन प्रस्ताव मय नजरी नक्शा निर्णय का एक भाग माना जावें। वादी के कब्जे काश्त में दखलन्दाजी करने से प्रतिवादीगण को जरिए स्थाई निषेधाज्ञा रोका जाता है। डिक्री पर्चा बनाया जाकर पत्रावलीबद्ध किया जावें। पत्रावली फैसल शुमार होकर नम्बर से कम हो। बाद तकमील जाब्ता दाखिल दफ्तर लेख्य भण्डार जमा हो।

नीज.....-.....मुबलिक.....-.....बाबत.....-.....खर्चा इस मुकदमें मय सूद व शहर-.....फीस सदी सालाना आज की तारीख वसूल याबी तक-.....को अदा करें ।

बसिब्त मेरे दस्तखत व मोहर अदालत के आज तारीख 21/07/2022 को जारी किया गया।

मोहर


सहायक क्लर्क एवं पदेन
उपस्थान अधिकारी जैतारण
जैतारण (मिर्जापुर जिला)

मुद्दई	रूपये	पैसे	मुद्दायलाह	रूपये	पैसे
स्टाम्प अर्जी दावा			स्टाम्प वकालतनामा		
स्टाम्प वकालतनामा	04-	00	स्टाम्प अर्जी	05-	00
स्टाम्प वजह सबूत	01-	00	महनताना वकील		
महनताना वकील.			खर्चा गवाहान		
खर्चा गवाहान			फीस कमीशनर		
फीस कमीशनर	2-	00	बाबत ईजराय हुक्मनामा		
बाबत ईजराय हुक्मनामा			मुत्फरिक		
मिजान:-	07-	00	मिजान:-	05-	00

नोट:- इस खर्चे के फार्म पर कुल खर्चा यह हो फरीकेन को चाहे डिक्री के जरिए दिलाया गया हो, नहीं दर्ज किया जावें ।