

राजस्थान सरकार

न्यायालय सहायक कलक्टर एवं उपखण्ड अधिकारी, देसूरी (पाली)

पीठासीन अधिकारी :- श्री विवेक व्यास, आर.ए.एस.

राजस्व विविध प्रकरण संख्या :- 04/2023

निर्णय दिनांक :- 16/5/2024

प्रार्थी :-

कीकाराम पुत्र मोटाराम, आयु-वयस्क, जाति-मेगवाल
निवासी - बडौद, तहसील - देसूरी, जिला - पाली (राज.)

बनाम

अप्रार्थी :-

राजस्थान सरकार जरिये भूमिधारी तहसीलदार, देसूरी

:- प्रार्थना-पत्र अन्तर्गत धारा 251ए राजस्थान अभिधृति अधिनियम 1955 :-

उपस्थिति:-

1. श्री गजेन्द्रसिंह राजावत प्रार्थी की ओर से।
2. श्री शंकरलाल परिहार नायब तहसीलदार देसूरी सरकारी पैरोकार।


निर्णय

दिनांक :- 16/5/2024

प्रार्थी द्वारा अन्तर्गत राजस्थान अभिधृति अधिनियम 1955 की धारा 251ए की उपधारा (2) के अधीन अपनी खातेदारी भूमि में आवागमन के लिये नया रास्ता लेने हेतु प्रार्थना पत्र प्रस्तुत किया गया है।

प्रार्थी ने अपने आवेदन के साथ ग्राम बडौद की खाता संख्या 26 की जमाबंदी सम्वत् 2073-76, भू-नक्शा, प्रस्तुत कर प्रार्थी की खातेदारी कृषि भूमि ग्राम बडौद के खसरा नम्बर 07 रकबा 0.6200 हेक्टर किस्म बरानी सोयम भूमि में आने-जाने, कृषि औजार साधन, मवेशी आदि लाने ले जाने के लिए कोई रास्ता नहीं होने से आवागमन के लिए रास्ते हेतु भू-नक्शा में लाल स्याही से दर्शित अनुसार पडौस स्थित राजकीय सिवायचक भूमि खसरा नम्बर 8 रकबा 1.25 हेक्टर किस्म गे.मु. पहाड में से आवागमन हेतु रास्ते की मांग की गई है।

प्रस्तुत प्रार्थना पत्र दर्ज रजिस्टर कर अप्रार्थी को जरिये नोटीस तलब किया गया। अप्रार्थी (भूमिधारी) तहसीलदार देसूरी से मौका जांच रिपोर्ट भिजवाने हेतु इस न्यायालय के पत्रांक/कोर्ट/2023/473 दिनांक 28.06.2023 एवं 225 दिनांक 14.03.2024 को लिखा गया। तहसीलदार देसूरी से दिनांक 09.04.2024 को मौका जांच रिपोर्ट प्राप्त हुई जिसे शामिल पत्रावली किया गया।



पेज लगातार 02 पर...

विवेक व्यास
16.5.2024

उपखण्ड कलक्टर
(रा.उ.ओ.) देसूरी (ज.प.)

अप्रार्थी (भूमिधारी) तहसीलदार देसूरी द्वारा उनके पत्रांक/राजस्व/2024/699 दिनांक 09.04.2024 के जरिये पटवार हल्का बडौद एवं भू-अभिलेख निरीक्षक दादाई से प्रस्तावित रास्ते की मौका जांच कराई जाकर मौका फर्द, नक्शा ट्रेस, के प्रस्तावित रास्ते की अनुशांषा के साथ जांच रिपोर्ट निम्नानुसार है।

1. यह कि मौजा ग्राम बडौद, पटवार मण्डल बडौद के खसरा नम्बर 07 रकबा 0.6200 हेक्टर किस्म बारानी सोयम वर्तमान राजस्व रेकॉर्ड में प्रार्थी कीकाराम पुत्र मोटाराम जाति मेगवाल निवासी बडौद के नाम दर्ज रिकॉर्ड है।
2. यह कि प्रार्थी वर्तमान में अपनी कृषि भूमि में आवागमन पडौस स्थित राजकीय सिवायचक भूमि ग्राम बडौद के खसरा नम्बर 8 में से ही करते हैं।
3. प्रार्थी ने अपनी कृषि भूमि में आवागमन हेतु रास्ते के लिए ग्राम बडौद के खसरा नम्बर 08 रकबा 1.25 हेक्टर किस्म गे.मु. पहाड में से 09 मीटर चौड़े रास्ते की मांग की है।
4. यह कि प्रस्तावित रास्ते के अतिरिक्त अन्य कोई वैकल्पिक रास्ता उपलब्ध नहीं है। मौके पर भूमि में कोई फसल/पेड नहीं है।
5. प्रार्थी को ग्राम बडौद के खसरा नम्बर 08 रकबा 1.25 हेक्टर किस्म गे.मु. पहाड में से 13 मीटर लम्बा एवं 09 मीटर चौड़ा कुल 117 वर्गमीटर भूमि का रास्ता दिया जाना उचित है।
6. यह कि ग्राम बडौद की असिंचित अन्य भूमि की दर 128358/- प्रति हेक्टर है जिसके अनुसार प्रस्तावित रास्ते 117 वर्गमीटर भूमि की राशि रूपये 1501/- बनती है जिसकी दोगुना राशि 3002/- रूपये होती है।

बहस उभयपक्ष सुनी गई। प्रार्थी अधिवक्ता ने प्रार्थना पत्र में वर्णित तथ्यों को दोहराते हुए रास्ता दिये जाने हेतु निवेदन किया। अप्रार्थी की ओर (भूमिधारी) तहसीलदार देसूरी ने अपनी जांच रिपोर्ट में जाहिर किया कि प्रार्थी की खातेदारी में आने जाने के लिये मौके पर अन्य कोई विकल्प उपलब्ध नहीं होने से प्रार्थी को ग्राम बडौद के खसरा नम्बर 08 रकबा 1.25 हेक्टर सिवायचक भूमि में से ट्रेस नक्शा में अंकित लाल स्याही अनुसार खसरा नम्बर 277 गे.मु. रास्ता तक कुल 117 वर्गमीटर रास्ता दिया जाना उचित है।

न्यायालय द्वारा पत्रावली में उपलब्ध प्रार्थना पत्र, राजस्व रिकॉर्ड एवं तहसीलदार की रिपोर्ट का अवलोकन किया गया। तहसीलदार देसूरी द्वारा प्रस्तुत मौका जांच रिपोर्ट मय नक्शा, मौका फर्द, एवं पत्रावली को अवलोकन करने पर पाया कि प्रार्थी की खातेदारी भूमि मौजा ग्राम बडौद के खसरा नम्बर 07 रकबा 0.62 हेक्टर किस्म बारानी सोयम भूमि में आने - जाने हेतु राजकीय सिवायचक भूमि ग्राम बडौद के खसरा नम्बर 08 रकबा 1.25 हेक्टर में से 117 वर्गमीटर नक्शा में दर्शित लाल स्याही अनुसार रास्ता दिया जाना उचित है।




पेज लगातार 03 पर...

(Handwritten signature)
 राजस्व अधिकारी
 (रा.जी.सो.) देसूरी (तह.)

इस हेतु प्रार्थी को 3002/- रुपये का अनुदान भुगतान जरिये चालान राजकोष में जमा करना होगा। अतः न्यायालय की राय में प्रार्थी का प्रार्थना पत्र अन्तर्गत राजस्थान अभिधृति अधिनियम 1955 की धारा 251ए के तहत प्रस्तुत स्वीकार किया जाना उचित है।

आदेश

प्रार्थी का प्रार्थना पत्र राजस्थान अभिधृति अधिनियम 1955 की धारा 251ए स्वीकार किया जाकर तहसीलदार देसूरी को आदेश दिया जाता है कि प्रार्थी से 117 वर्गमीटर रास्ते के परिपेक्ष्य में डी.एल.सी. दर अनुसार प्रस्तावित रास्ते की राशि अनुदान रूपये 3002/- प्रार्थी से जरिये चालान के राजकोष में जमा करवाई जाकर प्रार्थी को खातेदारी भूमि ग्राम बडौद के खसरा नम्बर 07 रकबा 0.6200 हेक्टर भूमि किस्म बारानी सोयम में आने जाने हेतु राजकीय सिवायचक भूमि ग्राम बडौद के खसरा नम्बर 08 रकबा 1.25 हेक्टर में से 117 वर्गमीटर भूमि रास्ता नक्शे में दर्शित लाल स्याही अनुसार दिया जाकर एवं राशि राजकोष में जमा होने के बाद ही रास्ते का समस्त रिकॉर्ड में अमल दरामद, नक्शे में तरमीम किया जावे। पत्रावली फैसल शुमार होकर संख्या से कम हो।



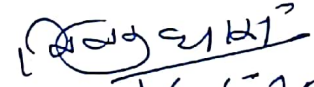
(विवेक व्यास)

सहायक कलक्टर

(एल.ओ. देसूरी)

निर्णय आज दिनांक 16/5/2024 को मेरे द्वारा लिखवाया जाकर सरे इजलास में सुनाया गया।




16.5.2024

सहायक कलक्टर

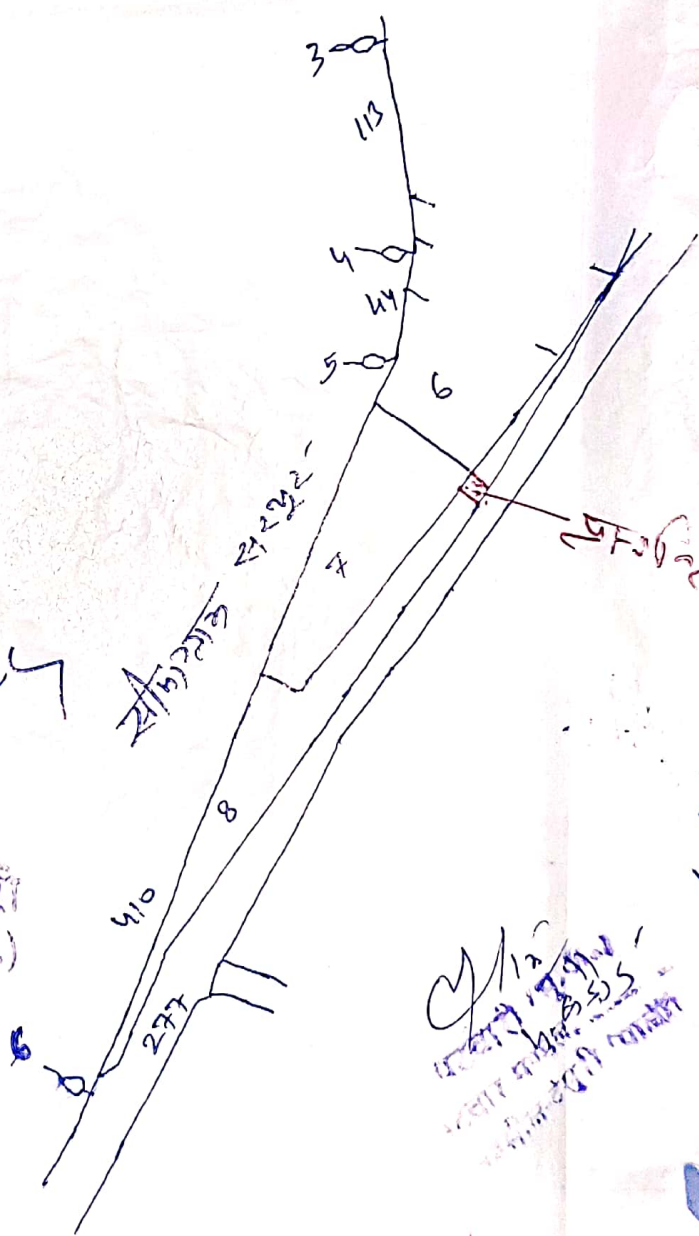
देसूरी

(एल.ओ. देसूरी)

1) 20/9/17
 - 5/5/15
 - 9/5/17 = 20 मी.

C.S.
 16.5.2024
 (एच.डी.को.) देवरी (राज.)

महशूलदार देवरी
 विला - पाली (राज.)



Handwritten signature and text, possibly a date or reference number.

Handwritten text: L.R. 6/9/17

