

01ms 2024/13

"खाता दुरुस्ती आवेदन पत्र"

प्रपत्र-6

(रा. भू राजस्व अधिनियम, 1956 की धारा 126)

श्रीमान सुख खण्ड अधिकारी महोदय

13
19/11/24

विषय :- राजस्व रिकॉर्ड दुरुस्ती के संबंध में।

महोदय,

उपर्युक्त विषयाजर्गत निवेदन है कि ग्राम इलाहाबाद की जमाबन्दी संवत् 2073-76 लाला खाता संख्या 464 में - खसरा नं. 449, 450/1

श्रीमान उपरोक्त अधिकारी महोदय को मैंने इलाहाबाद में खाता संख्या 464 के मेरा नाम दलपत पुत्र देवराज है जो जबकि दलपत पुत्र देवराज के मेरा नाम दलपत पुत्र देवराज है जो श्रीमान को इलाहाबाद में खसरा नं. 449, 450/1 का कलक है।

दलपत पुत्र देवराज

1. - Pursatam

678840602048 अतः उक्त दुरुस्ती किये जाने के आदेश फरमाने की कृपा करें।

2. लाला लाल

597931231323

दिनांक :

मोहन लाल

5311131148

प्रार्थी

[Signature]

रिपोर्ट पटवारी व भू.अ.नि.

कुलपण सपटवारी कार्यालयी मंडळाने अर्जा शीला श्याम डेंवरी के व्होला विव्हा
५६५५५ दला श्याम अर्जा हेका श्याम कारी बांकी व्हिस्ता १८ के कार व दफ्तरे।
अर्जा कि बाणीके काला बासरी व्होला शें दलपत पुत्र हेका श्याम बाणी
डफ्टरे कार: धरकारी व्होला शें व्होला शें के बाणी पर व्होला कार व्होला
नी कार्यालयी वही कार्यालयी

पटवारी मण्डल
तहसील-देसुरी, जिला-पली (बीज.)

व्होला कार्यालयी

Person name

678840602048

दावा व्होला

517931231323

आदेशनालय

रिपोर्ट तहसीलदार/नायब तहसीलदार

as per proposed
recommended

19/1/24

आदेश

शीला श्याम डेंवरी के व्होला शेंव्हा ५६५५५ व्होला नं. ५५९,५५०। शें
राज्य रिव्हर्ड वही वर्तमान जमाकेडी २०७३-७६ (अशा.ता.) शें दला श्याम
पुत्र हेका श्याम के व्होला पर दलपत पुत्र हेका श्याम व्होला शेंव्हा
कार्यालयी रिपोर्ट शीला शें

जय खण्डे अधिकारी

.....

न्यायालय उपखण्ड अधिकारी एवं पदेन सहायक कलेक्टर
 (पीठासीन अधिकारी लोक अदालत/केम्प कांट) कैम्प

-:आदेश:-

प्रार्थी के "खाता दुरुस्ती" प्रार्थना पत्र एवं पटवारी व मू.अ.नि. की रिपोर्ट तथा तहसीलदार / नायब तहसीलदार की अनुशंसा के आधार पर राजस्थान भू-राजस्व अधिनियम 1956 की धारा 136 के अनुसूचण में ग्राम की जमाबन्दी सम्वत् 2073-76 में खाता संख्या में वर्तमान में दर्ज प्रविष्टि को निम्नलिखित रूप से शुद्ध किया जाकर राजस्व रिकॉर्ड में अमल दरामद के आदेश दिये जाते हैं :-

क.सं.	ग्राम	खाता संख्या	वर्तमान प्रविष्टि (अशुद्ध प्रविष्टि)	आदेश (शुद्ध प्रविष्टि जो राजस्व रिकॉर्ड में दर्ज की जानी है)
1.	डेहरी	खाला खेड़ा 464 खकरोते: 449 450/1	दलाराम पुत्र देका राम जाति - धांची	दलपत पुत्र देकाराम जाति - धांची



कैम्प कांट :- कोट/2024/64-66
 प्रतिलिपि :-

1. तहसीलदार को भेजकर लेख है कि आदेशानुसार राजस्व रिकॉर्ड में अमल दरामद शीघ्र किया जाकर पालना रिपोर्ट भिजवायें।
2. प्रार्थी श्री दलपत धांची पुत्र देकाराम धांची को सूचनार्थ।
3. रक्षित पत्रावली।

(*[Signature]*)
 पीठासीन अधिकारी
 लोक अदालत
 उपखण्ड अधिकारी एवं
 पदेन सहायक कलेक्टर
 सहायक कलेक्टर
 (एस.डी.ओ.) देगरी (पूली)
 दिनांक :- 20-1-2024

(*[Signature]*)
 पीठासीन अधिकारी
 लोक अदालत
 उपखण्ड अधिकारी एवं पदेन सहायक कलेक्टर
 सहायक कलेक्टर
 (एस.डी.ओ.) देगरी (पाली)

भारत सरकार
Government of India

बाबूलाल
Babulal
जन्म तिथि / DOB : 01/01/1977
पुरुष / Male

5979 3123 1323

मेरा आधार, मेरी पहचान

बाबूलाल

भारतीय विशिष्ट पहचान प्राधिकरण
Unique Identification Authority of India

पता: संबोधित: कानाराम, सरदार बावडी, एसबीबीजे
बैंक के सामने, देसुरी, देसुरी, पाली, राजस्थान,
306703
Address: S/O: Kanaram, sardar bawdi, sbbj bank
ke samne, desuri, Desuri, Pali,
Rajasthan, 306703

5979 3123 1323

1947 help@uidai.gov.in www.uidai.gov.in

भारत सरकार
Government of India

पुरुषोत्तम मोहन दास
Purushotam Mohan Das
जन्म तिथि/DOB: 01/01/1974
पुरुष/ MALE

Download Date: 20/08/2020

Issue Date: 20/07/2020

6788 4060 2048
VID : 9132 9248 6541 3772

मेरा आधार, मेरी पहचान

Purushotam

भारतीय विशिष्ट पहचान प्राधिकरण
Unique Identification Authority of India

पता:
तीजो देवी, कुम्भावतो का चौरा देसुरी, देसुरी, देसुरी,
पाली,
राजस्थान - 306703

Address:
C/O Tijo Devi, KUMBHAVATO KA
CHOURA DESURI, DESURI, Desuri, Pali,
Rajasthan - 306703

6788 4060 2048
VID : 9132 9248 6541 3772

1847 | help@uidai.gov.in | www.uidai.gov.in

भारत सरकार
Government of India

मोहनलाल परिहार
Mohanlal Parihar
जन्म तिथि/DOB: 15/08/1953
पुरुष/ MALE

5311 1131 1481

मेरा आधार, मेरी पहचान



मोहनलाल

भारतीय विशिष्ट पहचान प्राधिकरण
Unique Identification Authority of India

पता:
S/O देवा राम, 1456, नयों का वडा, देसुरी, पाली,
राजस्थान - 306703

Address:
S/O Deva Ram, 1456, nayon ka vas, Desuri,
Pali,
Rajasthan - 306703

5311 1131 1481

QR Code with Protected Data

www.uidai.gov.in

सेवामें,

श्रीमान् पटवारी साहब,

पटवार हल्का-देसूरी

प्रार्थी:- दलपत पुत्र टेकाजी परिवार, जाति- घांची, निवासी- देसूरी,
तहसील-देसूरी, जिला-पाली, राज०

विषय:- राजस्व रिकॉर्ड में नाम शुद्धिकरण करने बाबत।

-----00-----


महोदयजी,

निवेदन प्रार्थी निम्न हैं:-

1. यह कि मीजा ग्राम-देसूरी, पटवार हल्का-देसूरी में स्थित संयुक्त
खातेदारी कृषि भूमि खसरा संख्या- 449, 450/1 रकबा- 1.1300 हेक्टर
की आयी हुई है जिसे प्रार्थी का भूलवश व गलति से हमारे पिताजी के
देहांत के बादनामान्तरकरण भ्रवाते वक्त राजस्व रिकॉर्ड में दलाराम पुत्र
टेकाराम, जाति-घाची दर्ज किया गया है जबकि प्रार्थी का सही नाम
दलपत पुत्र टेकाजी परिवार दर्ज है। जो मेरे दस्तावेजा-आधार कार्ड, मतदाता
पहचान पत्र, पैन कार्ड, आदि दस्तावेजा से स्पष्ट प्रमाणित है। जिस अनुसार
प्रार्थी का नाम राजस्व रिकॉर्ड में शुद्धिकरण किया जाना न्याय संगत है।

अतः प्रार्थना है कि राजस्व रिकॉर्ड में प्रार्थी का गलत दर्ज नाम जरिये
शुद्धिकरणके दुरुस्त किया जाकर दलाराम पुत्र टेकाराम घांची के स्थान पर सही
दलपत पुत्र टेकाजी परिवार दर्ज कराने की ~~आवेदन~~ कृपा करावे।

इति दिनांक 5.6.2023


(दलपत परिवार)

9822247399

सगे भाई/ चाचा दलपत पुत्र टेकाजी परिवार, जाति-घांची, का गलती व झलवणं बोलचाल की भाषा में हमारे भाई/चाचा का नाम दलाराम पुत्र टेकाराम, जाति-घांची, राजस्व रिकॉर्ड जमाबंदी में दर्जहो गया। जो गलत है। हमारे सगे भाई/ चाचा दलपतपुत्र टेकाजी परिवार के सभी दस्तावेजों जैसे खरीद पत्र, रजिस्ट्री, आधार कार्ड, पेन कार्ड, मतदाता पहचान पत्र, बिजली बिल, पानी बिल, मकान का पट्टा, गैस डायरी, बैंक खाता इत्यादि तमाम दस्तावेजों में दलपत पुत्र टेकाजी परिवार नाम दर्ज हैं।



3. यह कि हमारे सगे भाई/ चाचा का वास्तविक नाम सही- दलपत पुत्र टेकाजी परिवार है। दलपत तथा दलाराम नाम के दो अलग-अलग व्यक्ति नहीं हैं सभी दस्तावेजों में हमारे चाचा/भाई का वास्तविक नाम दलपत पुत्र टेकाजी परिवार दर्ज नहीं होने से काफी परेशानी हो रही है जिसे राजस्व रिकॉर्ड जमाबंदी में नाम दुरुस्त किया जाना न्याय संगत व दुरुस्त किया जाना न्यायोचित है। जिसे हमारी पूर्ण सहमति व रजामंदी है हमें कोई उज्र स्तराज, आपत्ति नहीं है।

4. यह कि राजस्व रिकॉर्ड में हमारे सगे भाई/ चाचा दलपत पुत्र टेकाजी परिवार नाम दर्ज होने पर भविष्य में कोई वाद विवाद होगा तो उसके समाधान की तमाम जिम्मेवारी हमारी होगी।

IDENTITY BY
05/06/2023

इति दिनांक 5.6.2023

सत्यापन:- मैं शपथग्रहिता जगदीश एतद् द्वारा सत्यापित करता हूँ कि इस शपथ पत्र के सभी तथ्य सही व सत्य हैं। असत्य दर्ज नहीं हैं।

इति दिनांक 5.6.2023

ATTESTED
SHAMSHAD ALI
NOTARY, DESARU
M.N. DISTRICT, SORBI

जी. प्रम. पटेल

भारतीय गैर न्यायिक

एक सौ रुपये

Rs. 100

रु. 100



ONE HUNDRED RUPEES

सत्यमेव जयते

भारत INDIA
INDIAN NON JUDICIAL

राजस्थान सरकार

03 JUN 2023

राजस्थान RAJASTHAN

देसूरी (पाली) राजस्थान

:- शपथ पत्र :-

BG 907470



मैं / हम जग्दीशपुत्र कसारामजी, आयु-48 वर्ष एवं गौश पुत्र कसारामजी

आयु-40 वर्ष, तथा कन्या पुत्री टेकारामजी, आयु- 70 वर्ष, जाति-घांची, एवं प्रभुलाल पुत्र स्व० मांगीलालजी, जाति- घांची, आयु-50 वर्ष, निवासी-ग- देसूरी, तहसील-देसूरी, जिला-पाली राज शपथ पूर्वक बयान करते


हैं कि:-

1. यह कि सरहद मौजाग्राम-देसूरी, पटवार हल्का-देसूरी, तहसील-देसूरी में हमारी शामिलती खातेदारी कृषि भूमि खसरा संख्या- 449,450/1 रकबा- 1.1300 हेक्टर की आयी हुई है जिसमें हम शपथगृहिता एवं हमारा सगा चाचा / सगा भाई दलपत पुत्र टेकाजी परिवार जाति- घांची भी सहखातेदार हैं।

2. यह कि हमारे पिताजी / दादाजी टेकारामजी के देहान्त होने से उनके स्थान पर उनके उत्तराधिकारी के नाम पौतेदगी नामान्तरकरण दर्ज हुआ, जिसमें हमारे

पौ. प्रम पं. धार

-- क्रमशः 2 पर...



जमाबन्दा (खवट/खताना) (प्रातालाप)

(दाखल नम 109 एच)
पृष्ठ संख्या :- 1 of 1

अंतिम चौसला आधार संवत :- 2073 - 2076

भूमि धारक का नाम :- राज. सरकार

जमाबंदी 2074 (वर्ष 2017) से स्थायी

क्षेत्रफल की इकाई :- हेक्टेयर

खाता संख्या नया :- 464

खाता संख्या पुराना :- 453

सूरी
राशि
पाली
सतकार का नाम :-

1. कन्या पुत्री टेकाराम हिस्सा- 1/24 जाति- घांची सा. देह खातेदार
2. गणेश पुत्र कसाराम हिस्सा- 7/120 जाति- घांची सा. देह खातेदार
3. गीता पुत्री कसाराम हिस्सा- 7/120 जाति- घांची सा. देह खातेदार
4. छोगी पत्नि कसाराम हिस्सा- 7/120 जाति- घांची सा. देह खातेदार
5. जगदीश पुत्र कसाराम हिस्सा- 7/120 जाति- घांची सा. देह खातेदार
6. तुलसी पुत्री कसाराम हिस्सा- 7/120 जाति- घांची सा. देह खातेदार
7. दलाराम पुत्र टेकाराम हिस्सा- 1/3 जाति- घांची सा. देह खातेदार
8. प्रभुलाल पुत्र मांगीलाल हिस्सा- 19/240 जाति- घांची सा. देह खातेदार
9. मंजु पुत्री मांगीलाल हिस्सा- 7/120 जाति- घांची सा. देह खातेदार
10. राजेश पुत्र मांगीलाल हिस्सा- 19/240 जाति- घांची सा. देह खातेदार
11. वरजु पत्नि मांगीलाल हिस्सा- 7/120 जाति- घांची सा. देह खातेदार
12. शांती पुत्री मांगीलाल हिस्सा- 7/120 जाति- घांची सा. देह खातेदार,

खसरा संख्या	क्षेत्रफल	भूमि वर्गीकरण	कृषक द्वारा संचालन	सिंचाई के साधन	अन्तरण के क्रम में प्रमाणित नामान्तरकरण संख्या व दिनांक	टिप्पणी
449	0.0400	बंजड़	0.0400	0.04	स्वीकृत नामांतरकरण : 3092 21/05/2018 विरासत	
450/1	1.0900	चाही प्रथम	1.0900	43.60	स्वीकृत नामांतरकरण : 3168 20/08/2018 विरासत स्वीकृत नामांतरकरण : 3669 16/06/2022 विरासत स्वीकृत नामांतरकरण : 3712 20/09/2022 हकत्याग स्वीकृत नामांतरकरण : 3768 21/11/2022 हकत्याग	
कुल खसरे -2	1.1300			43.6400		

आवेदक की सूचना :-

आवेदक का नाम - DALARAM

पता - DESURI

प्रतिलिपि सं. - 36977

शुल्क - 20 Rs/-

आई.पी. - 10.70.244.252

दिनांक व समय -05/Jun/2023 03:13:00 PM

नक़ल जारी करने का स्थान - कियोस्क कोड :- K118226935, पता :- CHARBHUJA ROAD TEHSIL KE SAMNE DESURI

यू.एस.एन - 1611858604643768

[https://apnakhata.rajasthan.gov.in/qr.aspx?
usn=16118586046437681](https://apnakhata.rajasthan.gov.in/qr.aspx?usn=16118586046437681)

ई-हस्ताक्षर की सूचना :-

हस्ताक्षरकर्ता -

पद - तहसीलदार

RJNA201328026365@RAJASTHAN.GOV.IN

हस्ताक्षर दिनांक व समय - 22/Nov/2022 03:23:00 PM



जलयकर वलमल
INCOME TAX DEPARTMENT
DALPAT TEKAJI PARIHAR
TEKAJI TIKAMJI PARIHAR
16/06/1966
Permanent Account Number
AAVPP4860G
Signature



[Handwritten signature]

ग्राम पंचायत देसूरी पं.सं. देसूरी जिला पाली (राज.)

292

"प्रारूप-23-क"
(नियम 157 (1) देखिए)

पट्टा सं. 62

दिनांक

आवासीय भूमि का पट्टा

(आवंटिती के लिए)



11-12
दिनांक: 30/10/14
नांक: 38/11/2013

यह विलेख आज दिनांक 30/10/14 को प्रथम पक्ष, राजस्थान पंचायती राज अधिनियम, 1994 (1994 का राजस्थान अधिनियम सं. 13) के अधीन स्थापित पंचायत - (पंचायत का नाम) देसूरी (जिसे इसमें इसके पश्चात् "आवंटन प्राधिकारी" कहा गया है) और दूसरे पक्ष श्री/श्रीमती/सुश्री दलपत पुत्र/पुत्री/पत्नी देवदार प्रभाषी घांसी निवासी देसूरी जिसे इसमें इसके पश्चात् "आवंटिती" कहा गया है) के बीच किया जाता है।

यतः

इसमें उपाबद्ध अनुसूची में वर्णित भूमि, जो उसे लाल रंग में सीमाबद्ध दर्शित करती है, आवंटन के प्रयोजन के लिए आवंटन प्राधिकारी में निहित है।

यह पट्टा राजस्थान पंचायती राज नियम 1996 के नियम 157 (1) के अधीन निम्नलिखित शर्तों पर श्री/श्रीमती/सुश्री दलपत पुत्र/पुत्री/पत्नी देवदार प्रभाषी घांसी के पक्ष में जारी किया जाता है:-

1. पूर्वोक्त आवंटिती का पचास वर्ष से अधिक से पुराने घर पर कब्जा है/पंचायत आबादी भूमि पर राजस्थान पंचायती राज विभाग 1996 के प्रारम्भ होने की तारीख से पिछले पचास वर्षों के दौरान सन्निर्मित किया गया है। आवंटिती ने एक सौ/दो सौ रूपयों की फीस निक्षिप्त कर दी है।
2. उपाबद्ध मानचित्र योजना में भूमि का क्षेत्र लाल स्याही से चिह्नित है।
3. आवंटिती घर के पुनर्निर्माण के लिए उधार लेने के लिए दस्तावेज सरकारी उपक्रम, सहकारी बैंक, वाणिज्यिक बैंक या किसी अन्य वित्तीय संस्था के पास बंधकर रख सकता है।
4. आवंटिती सरकार या स्थानीय प्राधिकारी को संदेय समस्त करों या अन्य प्रभारों का संदाय करने का दायी होगा।

संकल्प सं. 02 दिनांक 29/11/2013 की अनुपालना में आज दिनांक 30/10/14

को ग्राम पंचायत द्वारा जारी किया गया।

ग्राम सेवा एवम न्यायिक
ग्रहस्थाक्षय सचिव
पं. स. देसूरी (पाली)

सरपंच

ग्राम पंचायत, देसूरी
पंचायत समिति, देसूरी (पाली)

हस्ताक्षर पट्टा ग्रहिता



सीमांकन :-

1. उत्तर $\frac{1}{2}$ कमानास $\frac{1}{2}$ कमानास $\frac{1}{2}$ कमानास
2. दक्षिण $\frac{1}{2}$ कमानास $\frac{1}{2}$ कमानास $\frac{1}{2}$ कमानास
3. पूर्व $\frac{1}{2}$ कमानास $\frac{1}{2}$ कमानास $\frac{1}{2}$ कमानास
4. पश्चिम $\frac{1}{2}$ कमानास $\frac{1}{2}$ कमानास $\frac{1}{2}$ कमानास

मानचित्र : (मानचित्र में दर्शात भूमि लाल र्वाही से सीमांकित है।)
 क्षेत्रफल :- 1 ईंच = 50 एड



- माप :-
- उत्तर की ओर 115' एड
 - दक्षिण की ओर 115' एड
 - पूर्व की ओर 26' एड
 - पश्चिम की ओर 26' एड
- कुल क्षेत्र $\frac{2990}{22 \times 22}$ $\frac{2990}{484}$ $\frac{2990}{484}$ एड

श्री श्री श्री
 श्री श्री श्री
 श्री श्री श्री
 श्री श्री श्री

श्री श्री श्री
 श्री श्री श्री
 श्री श्री श्री


श्री श्री श्री
 श्री श्री श्री



भारत सरकार

दत्ता टेकाजी पारिहार
Dalpat Tekaji Parihar

जन्म वर्ष / Year of Birth : 1916
पुरुष / Male



6363 2904 6587

आधार - सामान्य माणसाचा अधिकार



भारतीय विधिपालिका ऑनलाइन प्राधिकरण
GOVERNMENT OF INDIA

पत्ता: विन्डिंग, व-ए, बिल्डिंग/ए, अक्षय वॉर्मिंग,
वॉरजे ब्रीज ब्रिज, वॉरजे, पुणे सिटी,
वॉरजे, पुणे, महाराष्ट्र, 411058
Address: BLDG NO-A
WING/1, AKSHAY PALACE,
NEAR WARJE BRIDGE, warje,
Pune City, Warje, Pune,
Maharashtra, 411058

1847
1800 182 1847



www.uda.gov.in

P.O. Box No. 1847,
Bengaluru-560 001