

"खाता दुरुस्ती आवेदन पत्र"

प्रपत्र-6

(रा. भू राजस्व अधिनियम, 1956 की धारा 136)

श्रीमान् ⁶ उष खण्ड अधिकारी महोदय

देहरी (पार्ली)

विषय :- राजस्व रिकॉर्ड दुरुस्ती के संबंध में।

24
25/01/24

Count
25/1/24


महोदय,

उपर्युक्त विषयान्तर्गत निवेदन है कि ग्राम माडपुर की जमाबन्दी संवत् 1873-76 खाता संख्या 279 में -

ग्राम माडपुर में मे रक्सा नं. 787/951 कुल रकत 1.48 ईक. प्राची जमराज मेघतल ; अमलायेकी नं. भंकरलाल, अजयलाल S/O सुंदरलाल, मोनाली D/O भंकरलाल मेघतल के नाम खातेदारी करी हैं जकरा शीट में उक्त खसरे की तरहीन गलत हो गयी जिले सही खाने की कृपा करीये।

अतः उक्त दुरुस्ती किये जाने के आदेश फरमाने की कृपा करें।

दिनांक : 25/01/24

अजयलाल
प्राची
प्रार्थी


रिपोर्ट पटवारी व भ.अ.नि.

उद्दिष्ट, ग्राम माडपुर के खान. 787/351 रकबा 1.48 हेक्टर ग्राम नकशा लम्बे 787/351 व 786/351 व 351/1 धारा 147 के तहत तहसील नकशा में 351/1 की जगह 787/351 दर्ज हो गया जो कि गलत है तथा 786/351 को एड ही खास है तहसील नकशा में जबकि पूर्व में नकशा लम्बे में 787/351 परिसर दिवा की तरह की दुर्ग में भी 'मरी' है। 8-787/351 की जगह 351/1 तथा 786/351 में परिसर दिवा की तरह 787/351 की परिसर करने की शर्तों में भी आती है संलग्न है -

- ① नकशा लम्बा व वर्तमान जगह.
- ② ना-भा.स. 920 दि. 08/06/09 पुस्त की गलत साहित्य
- ③ न.स. 853 दि. 02/06/16 गलत की नकशा साहित्य
- ④ वर्तमान नकशा (अंगवली) खान. 787-76

ILR 514 रिपोर्ट तहसीलदार/नायब तहसीलदार

Handwritten signature and date

रिपोर्ट पटवारी एवं I.L.R. डाकखाना की माडपुर अतिरिक्त कनुषा व स्थापित

आदेश **VBSY Camp** माडपुर 25/1/24

तहसीलदार एवं प.ल.र. डाकखाना एवं पटवारी माडपुर की रिपोर्ट तहसीलदार खान. 787/351 की जगह 351/1 तथा 786/351 में परिसर दिवा की तरह 787/351 की तहसील सही रूप में आदेश दिनांक 25/1/24 तहसीलदार उद्दिष्ट कनुषा व स्थापित तहसीलदार लम्बे की जगह।

Handwritten signature

उप खण्ड अधिकारी

न्यायालय उपखण्ड अधिकारी एवं पदेन सहायक कलक्टर देसी
 (पीठासीन अधिकारी लोक अदालत / केम्प कोर्ट) कैम्प भाडपुर

:-आदेश:-

प्रार्थी के "खाता दुरुस्ती" प्रार्थना पत्र एवं पटवारी भाडपुर व मू.अ.नि. डामना-05
 की रिपोर्ट तथा तहसीलदार देसी / नायब तहसीलदार देसी की अनुशंसा के आधार पर राजस्थान
 भू-राजस्व अधिनियम 1956 की धारा 136 के अनुरारण में ग्राम भाडपुर तहसील डामना व जिला पाली
 की जमाबन्दी सन्वत् १९७३-७६ में खाता संख्या २७९ में वर्तमान में दर्ज
 प्रविष्टि को निम्नलिखित रूप से शुद्ध किया जाकर राजस्व रिकॉर्ड में अमल दरामद के आदेश दिये जाते हैं :-

क्र.सं.	ग्राम	खाता संख्या	वर्तमान प्रविष्टि (अशुद्ध प्रविष्टि)	आदेश (शुद्ध प्रविष्टि जो राजस्व रिकॉर्ड में दर्ज की जानी है)
1.	भाडपुर	२७९	खन ७८७/३५१३० रकबा १.५८ हेक्टर की तहसील नकशाशीर्ष में जम्मा ।	खन ७८७/३५१ की रकबा १.५८ हेक्टर लम्बाना व मू.अ.नि. डामना-०५



(देसी)
 पीठासीन अधिकारी
 लोक अदालत
 उपखण्ड अधिकारी एवं
 पदेन सहायक कलक्टर
 सहायक कलक्टर
 (एस.डी.ओ.) देसी (पाली)
 दिनांक :- २९/११/२०२५

क्रमांक :- ७१२/२२५/१०८-११०

प्रतिलिपि :-

1. तहसीलदार देसी को भेजकर लेख है कि आदेशानुसार राजस्व रिकॉर्ड में अमल दरामद शीघ्र किया जाकर पालना रिपोर्ट भिजवाये।
2. प्रार्थी श्री उमराज शंभू देवगुलाल मेघवाल देवी को सूचनाथ।
3. रक्षित पत्रावली।

(देसी)
 पीठासीन अधिकारी
 लोक अदालत
 उपखण्ड अधिकारी एवं सहायक कलक्टर
 सहायक कलक्टर
 (एस.डी.ओ.) देसी (पाली)

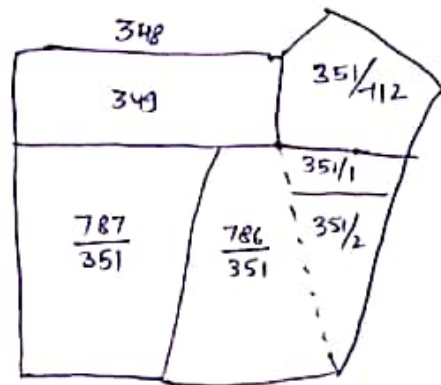
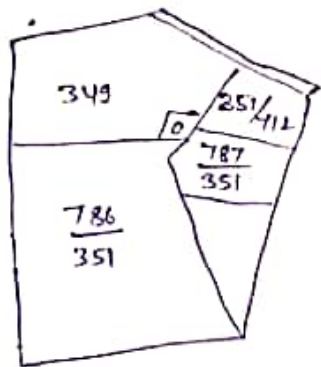
चेता में,

श्रीमान तहसीलदार साहब
देसरी (पाकी)

विषय - कार्यालय तहसीलदार (भू-अ) देसरी क्रमांक/भूअ/2023/2420
दिनांक 2011/23 के सन्दर्भ में।

महोदय,

उपरोक्त विषयान्तर्गत निवेदन है कि प्रार्थी जयराज मेहता
पुत्र श्री अंकराजी द्वारा प्रस्तुत प्रार्थना पत्र जो कि राजस्व रिकॉर्ड देसरी
के सन्दर्भ में जांच की गई तथा ख.नं 787/351 रकबा 1.48 हेक्टर बिम्ब
वाही दोषम, भाव दोषम की शीट व मॉडे पर गिजा है,



शीट में ख.नं 787/351
की स्थिति (अनुसूची)

Akshay Kumar

लट्टे नम्बरा व मॉडे पर ख.नं. 787/351 पर स्थिति
(अनुसूची) स्थिति Akshay Kumar

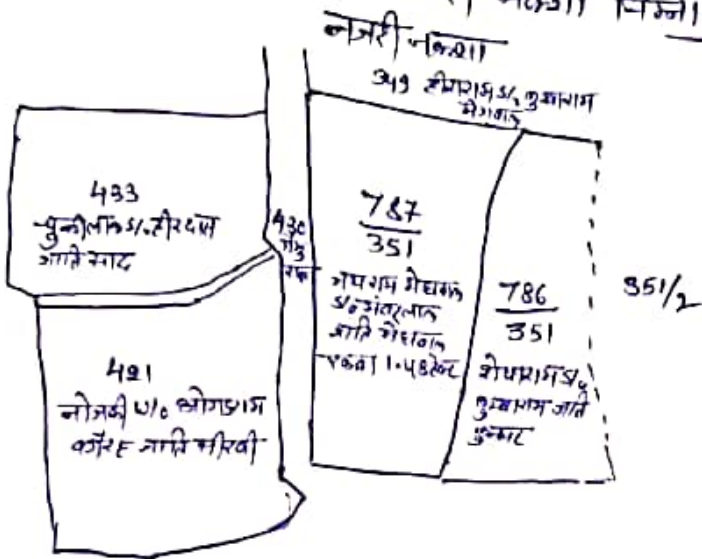
अतः महोदय से निवेदन है कि ख.नं. 787/351 की स्थिति लट्टे नम्बरा के अनुसार
स्थित है तथा ख.नं. 787/351 की रिकॉर्ड देसरी बिम्ब जाया लट्टे नम्बरा के अनुसार
उचित है।

संतान - मोक्ष फर्द

Akshay Kumar
१० भाइयूर

मौका फर्द

आज दिनांक कार्यालय तहसीलदार (म.अ.) देवगढ़ के कार्यालय में
 क्रमांक / म.अ. / 2023 / 2420 दिनांक 20/11/23 की मादंगा घातना में
 पं. म. माडपुर के भोजा ग्राम माडपुर के ख.नं. 787/351 पर मय
 राजस्व रिकॉर्ड पढ़ेंगा, मॉके पर पाया कि ख.नं. 787/351 व
 786/351 दोनों एक ब्लॉक के अर्धनांपट स्थित हैं, तथा ख.नं. 787/351
 जिनका रकबा 1.48 हेक्टर विद्यमान है, जोकि ख.नं. 430
 रकबा 0.66 हेक्टर विद्यमान है। भु. रस्ता के समीप स्थित हैं मॉके पर। उक्त
 ख.नं. 787/351 का नजरी नकशा निम्नानुसार है -



उक्त मौका फर्द उपरोक्त शीतखिरानों के सहकत सुनारी व हस्ताक्षर किये।

जोगाराज श. मंतल मंड 789148221 जोगाराज श. मंतल मंड देवगढ़, नांदगा 9928223806 कानूनी सहायक श. मंतल मंड पुरी लक्ष्मी 7021709911	मयराज श. मंतल मंड 9549578883 मयराज श. मंतल मंड आदि भोजाग्राम, देवगढ़	मयराज श. मंतल मंड 9869380480 मयराज श. मंतल मंड आदि भोजाग्राम, देवगढ़
---	---	---

Arshay Kumar
 जिला मजिस्ट्रेट
 देवगढ़, नांदगा



सेवा में,

श्रीमान् तहसीलदार महोदयजी,

तहसील-देसूरी, जिला-पाली(राज.)

प्रार्थी :-जयराज मेघवाल पुत्रश्री भंवरलालजी, जाति-मेघवाल,
निवासी-देसूरी, तहसील-देसूरी, जिला-पाली (राज.)

विषय :-राजस्व रिकॉर्ड दुरस्ती/शुद्धि करने बाबत्।

मान्यवरजी,

सविनय निवेदन प्रार्थी की ओर से निम्न हैं:-

(1)-यह हैं कि मौजा सरहद ग्राम-माडपुर, पटवार हल्का-माडपुर, तहसील-देसूरी में नया खसरा नम्बर-787/351 कुल रकबा-1.4800 हैक्टर भूमि की विद्यमान हैं। जिसमें मुझ प्रार्थी जयराज मेघवाल एवं मेरे सहखातेदार कमला देवी पत्नीश्री भंवरलालजी, भगाराम पुत्रश्री डूंगारामजी तथा सोनाली परिहार पुत्रीश्री भंवरलालजी मेघवाल है। जिससे मौके पर हम सभी सहखातेदार शान्तिपूर्वक काबिज मालिक स्वामी है। जबकी भूलवशं दौराने कम्प्यूटरीकृत ट्रेस नक्शा सीट में सेग्रीगेशन के वक्त तरमीम करने में गलती से खसरा नम्बर व पूरी तरमीम ही गलत दर्ज हो गयी हैं। जिससे अडौस पडौस के खसरों की पूरी तरमीम गलत दर्ज हो गयी हैं। तथा वर्तमान में खसरों के अनुसार, रकबा अनुसार भी मौके पर तरमीम कम ज्यादा दर्ज है। जबकि हम हमारी सही भूमि पर काबिज है।

(2)-यह हैं कि उक्त हमारी एवं पाडौसी खातेदारों की गलत तरमीम होने से सभी सहखातेदारों को एवं पाडौसी खातेदारों की मौके पर कब्जा अनुसार तरमीम नही होने से एवं गलत तरमीम होने से हमारे सहखातेदारों एवं पाडौसी खातेदारों के बीच दिन-ब-दिन मनमुटाव तथा विवाद बढता जा रहा है। दौराने सेग्रीगेशन कम्प्यूटरीकृत राजस्व रिकॉर्ड नक्शा में गलत दर्ज हो गया हैं। जिससे हम सभी सहखातेदारों को राजस्व सम्बन्धी सभी कार्यों में काफी परेशानी हो रही है। जिसको दुरस्त किया जाना न्यायसंगत एवं अतिआवश्यक हैं।

अतः प्रार्थना पत्र प्रस्तुत कर अर्ज है कि कम्प्यूटरीकृत राजस्व रिकॉर्ड नक्शा सीट में गलत तरमीम दर्ज को शुद्धि/दुरस्त किये जाने का आदेश प्रदान करावें।

सादर धन्यवाद!

इति दिनांक-09/11/2023

जयराज

हस्ताक्षर प्रार्थी





जमाबन्दी (खेवट/खतोनी) (प्रतिलिपि)

प्रपत्र पी-28 (सी)
(देखिये नियम 153 ए)

नाम :- माडपुर
रहला :- माडपुर
जि.नि. :- हायवाना कलां
जिल :- देसूरी
प :- पाली

अंतिम जीमाणा आधार संख्या :- 2073 - 2076 जमाबंदी 2074 (वर्ष 2017) में स्थायी
भूमि धारक का नाम :- राज.गस्कार
क्षेत्रफल की ईकाई :- हैक्टेयर
खाता संख्या नया :- 279
खाता संख्या पुराना :- 268

नकार का नाम:-

- कमला देवी पति भंवर लाल हिस्सा- 1/4 जाति- मेघवाल House No.-0, Colony- DESURI, Area- DESURI, City- DESURI, Pin code- 306703, District- PALI, State- RAJASTHAN खातेदार
- जयराम मेघवाल पुत्र भंवर लाल हिस्सा- 1/4 जाति- मेघवाल House No.-0, Colony- DESURI, Area- DESURI, City- DESURI, Pin code- 306703, District- PALI, State- RAJASTHAN खातेदार
- भगाराम पुत्र इंगाराम हिस्सा- 1/4 जाति- मेघवाल House No.-0, Colony- DESURI, Area- DESURI, City- DESURI, Pin code- 306703, District- PALI, State- RAJASTHAN खातेदार
- मोनाली परिहार पुत्री भंवर लाल हिस्सा- 1/4 जाति- मेघवाल House No.-0, Colony- DESURI, Area- DESURI, City- DESURI, Pin code- 306703, District- PALI, State- RAJASTHAN खातेदार,

संख्या	क्षेत्रफल	भूमि वर्गीकरण	कृषक द्वारा संदत्त लगान	सिंचाई के साधन	अन्तरण के क्रम में प्रमाणित नामान्तरकरण संख्या व दिनांक	टिप्पणी
87/351	1.4800	चाही दोयम	0.2800	8.40		
		जाय सोयम	1.2000	8.40		स्वीकृत नामान्तरकरण : 920 20/06/2019वेचान
कुल घमरे - 1	1.4800		1.4800	16.8000		स्वीकृत नामान्तरकरण : 1060 25/10/2023वेचान

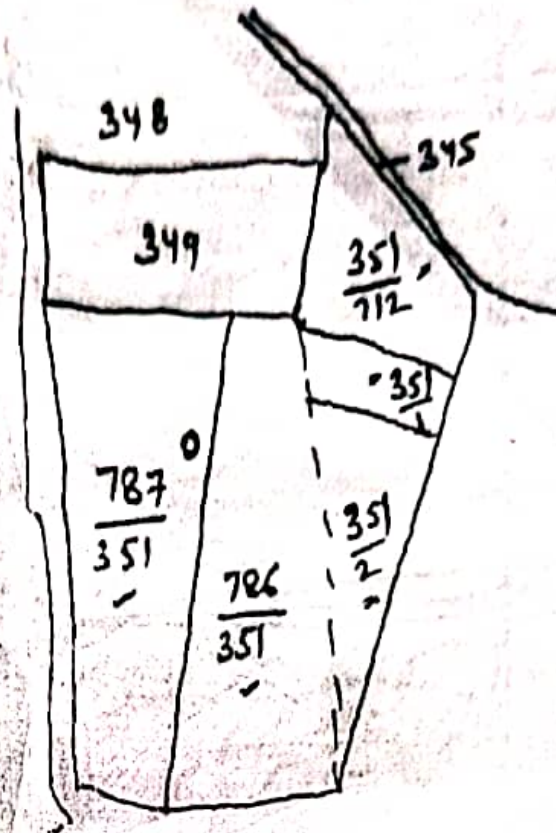
यह प्रपत्र केवल प्रार्थी की जानकारी के लिए है।

इसका उपयोग किसी भी न्यायालय में साक्षी के रूप में नहीं किया जा सकता है।

नकल जारी करने की तिथि :- 27-Oct-2023



ग्राम - माडपुर
 पंचायत - माडपुर
 तहसील - देसुरी



सत्य जमिनी

P-35 $\frac{5}{9/5/2023}$

CS
 9/5/2023

Ashay Kumar

पंचायत (मु.स.)
 माडपुर
 तहसील देसुरी, जिला-बलसौर (म.प्र.)

Online Users: 28

Online Visitors: 434

Home

Location

State: Rajasthan

District: 16 पाली

Tehsil: 118 देसूरी

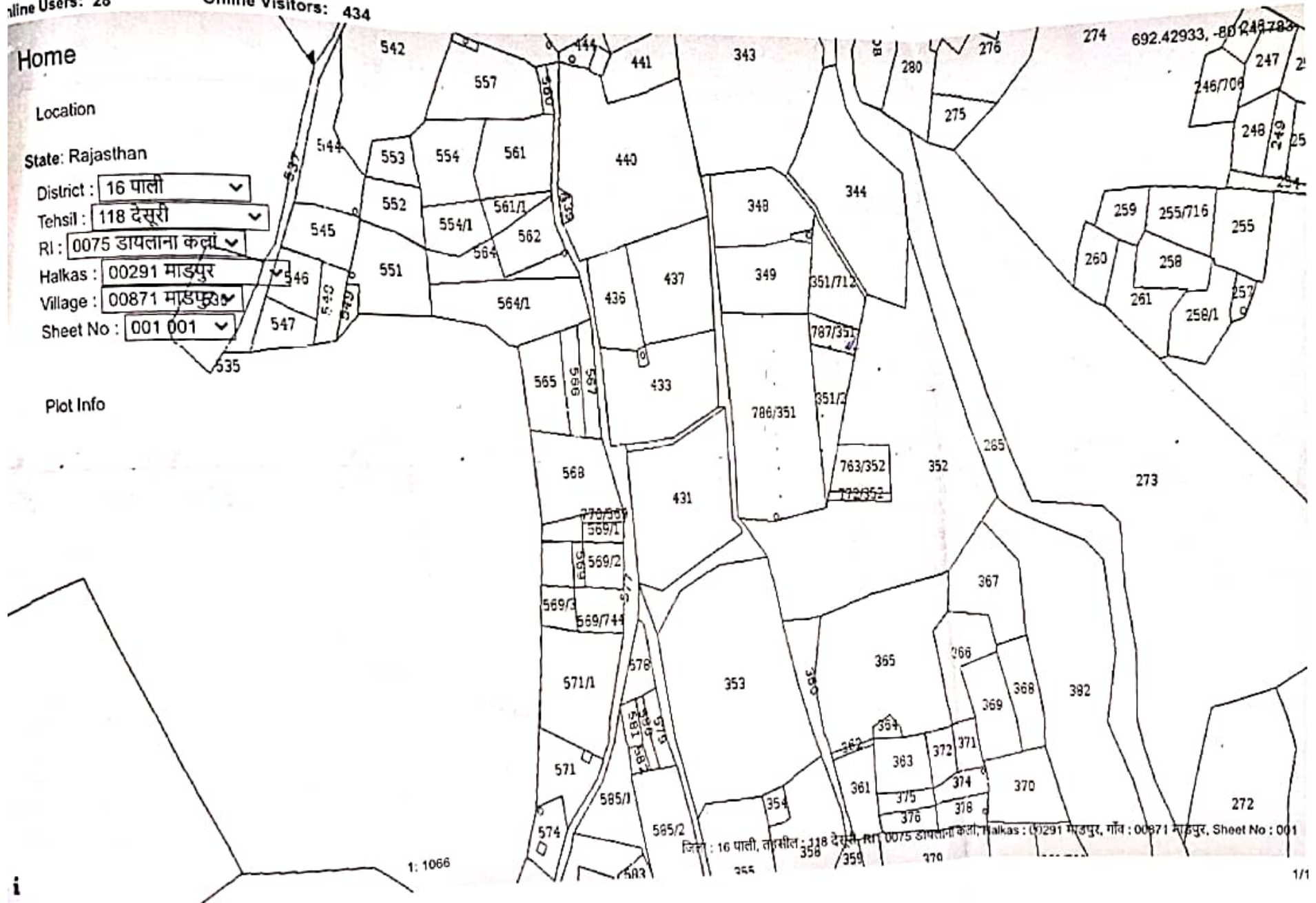
RI: 0075 डापलाना कला

Halkas: 00291 माडपुर

Village: 00871 माडपुर

Sheet No: 001 001

Plot Info



1: 1066

जिला : 16 पाली, तहसील : 118 देसूरी, RI : 0075 डापलाना कला, Halkas : (0)291 माडपुर, गाँव : 00871 माडपुर, Sheet No : 001



जमाबन्दी (खेवट/खतोनी)
(प्रतिलिपि)

नाम :- माडपुर
हल्का :- माडपुर
नि. :- हायलाना कलां
:- देसूरी
- पाली

अंतिम चौसाला आधार सम्वत :- 2073 - 2076 जमाबंदी 2074 (वर्ष 2017) से स्थायी
भूमि धारक का नाम :- राज. सरकार
क्षेत्रफल की ईकाई :- हेक्टेयर
खाता संख्या नया :- 268
खाता संख्या पुराना :- 218

र का नाम:-

प्याराम पुत्र लुम्बाराम हिस्सा- पूर्ण जाति- कुम्हार सा. देह खातेदार
त (पूर्ण खाता) स्टेट बैंक ऑफ इंडिया शाखा DESURI,

संख्या	क्षेत्रफल	भूमि वर्गीकरण	कृषक द्वारा संदत्त लगान	सिंचाई के साधन	अन्तरण के क्रम में प्रमाणित नामान्तरकरण संख्या व दिनांक	टिप्पणी
	0.0100	गै.मु.वेरा	0.0100		स्वीकृत नामांतरकरण : 15 12/07/2023	शुद्धिपत्र
351	0.9500	चाही दोयम जाव सोयम	0.1800 0.7700	5.40 5.39	स्वीकृत नामांतरकरण : 920 20/06/2019	वेचान
बसरे - 2	0.9600		0.9600	10.7900	स्वीकृत नामांतरकरण : 981 24/11/2021	रहननामा

प्रपत्र केवल प्रार्थी की जानकारी के लिए है।

प्र उपयोग किसी भी न्यायालय में साक्षी के रूप में नहीं किया जा सकता है।

प्र जारी करने की तिथि :- 27-Oct-2023



सेवामें

श्रीमान कैम्प पवारी महोदय
ग्राम पेन्नायत माडपुर
(डिब्रूगी)

विषय: सुद्विग्नता करवाने बाबत।
महोदयजी,

सविनय नम्र निवेदन है कि ग्राम माडपुर
में मेरी कृषि भूमि रकसरा नं. 787/351 काफ़ा इका है
जिसमें ऑनलाइन नम्बरो में स्थिति गलत है और पवारी
रिकॉर्ड नम्बरो में सही है जो मौके पर स्थिति है वह
रखी है।

कारण: आपसे निवेदन है कि ऑनलाइन नम्बरो में
मौके घर एवं पवारी रिकॉर्ड के अनुसार सुद्विग्नता
करावे।

नरेश
भन्सीय

~~13/7/23~~
~~पवारी हलका~~
~~जोच~~

कार्यालय तहसीलदार (भू.अ.) देवरी
क्रमांक/भू.अ./2023/1961 दिनांक 13/7/23

मूल आवेदन पत्र मध्य संलग्न दस्तावेज के
पवारी हलका माडपुर को भेजकर लेख है
कि प्रकरण में रेकॉर्ड एवं मौका से जांच कर
तथ्यात्मक जांच रिपोर्ट पेश करें।

तहसीलदार (भू.अ.) देवरी

बेधा में

श्रीमान तहसीलदार तहसील
देवी

15/7/23

विषय- पत्र क्रमांक / प्र.अ. / 2023 / 1361 दिनांक 13/07/23 कार्यालय
तहसीलदार (प्र.अ.) देवी के तदर्थ में तथा पत्र क्रमांक / प्र.अ. / 2023 / 2420
दिनांक 20/11/23 के अन्तर्गत

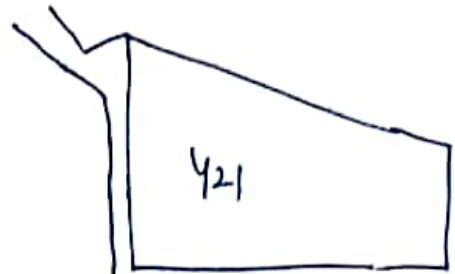
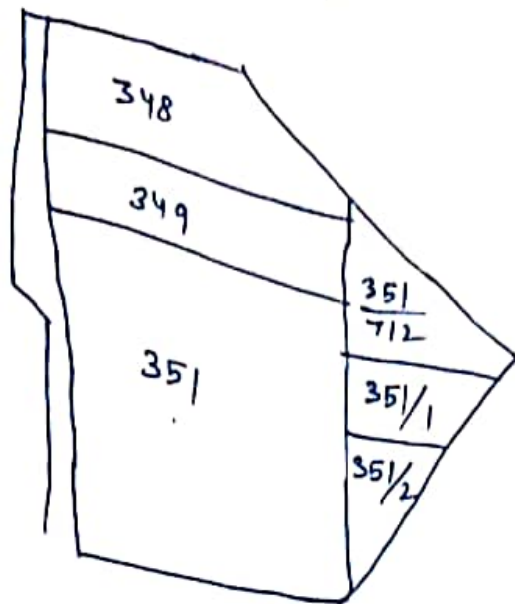
महोदय, उपरोक्त विषयातन्तर्गत विवेदन है कि माडपुर डैम्प में शुद्ध बरबोने
वाहत प्राधान्य प्राप्त हुआ छिन्ने तदर्थ में तहसीलदार पितृ विमानुनाट
है-

1. न्याय आपंडे हर अमियान वर 2016 में कार्यालय तहसीलदार देवी के
आदेश क्रमांक / राजस्व / 2016 / डैम्प / 4180 दिनांक 22/06/2016 को श्री
शेखाराम, अचलाराम, हीराराम पितृ लुम्बा डैम्प मेगवंगी निवासी जग
माडपुर तहसील देवी (पत्नी) आपसी सन्मति से कन्हार बरबोने उमा
जियमे

ख.न.	रकबा (है.)	डिस्म
1	2.10	वा.मा
	2.10	

2. हीराराम स/० लुम्बराम	346	0.01	जै. भु. बेरा
डैम्प मेगवंगी खातेदार	347	0.04	जै. भु. सदा
	348	0.81	जा. तो चा. दो
	349	0.81	जा. तो. चा. दो
	351/712	0.56	जा. तो
	351/2	0.31	जा. तो
	6	2.54	

3. शेखाराम स/० लुम्बराम	350	0.01	जै. भु. बेरा
डैम्प मेगवंगी खातेदार	351	2.43	चा. दो जा. तो
	351/1	0.10	जा. तो




उपरोक्त आम सहमति बिचारे का वन्दन नाञ्छन नं 853 में दर्ज है।

1. पंजीयन दस्तावेज क्रमांक (Registration Endorsement) 201901193001
 164 में श्री ब्रह्मराम शं. लुम्काराम जी जाति मेगवाल निवासी भाजपुर
 तह. देवरी ने अपनी खातेदारी छे खत नं. 351 छिम्म चा.दे, जा.तो
 रकबा 2.43 है. में से 1.48 है. अमि छिम्म चा.दे जा.दे मरेश कुमार
 शं. तराचद जाति मेगवाल हा. पिठवाडा, जिळ मिरौली छे वेचन छे
 पंजीयन दस्तावेज उपलब्ध छे।

2. रजतच ग्राम भाजपुर छे खाता नं. 268 खत नं. 351 रकबा 2.43 है.
 छिम्म चा.दे, जा.तो का पंजीयन दस्तावेज छे माघार पर वेचन
 का नाञ्छन खोला गया जिसेके नाञ्छन नं 920 है।

उक्त मामलातला में वेचन का नाञ्छन पायर कर माम ही खसला नं.
 351 का बंटवारा कर दिया गया जबकि पंजीयन दस्तावेज में छिम्मी
 की प्रकार की दिशाओं का स्पष्टिकरण नहीं पया गया तथा माहि
 रजतच रैकॉर्ड में छिम्मी की प्रकार का बंटवारा का दस्तावेज नहीं छे।

श्री. नं. 920 छे पञ्चभाषा में बंसीया फ़ावेज छे आधा पर छिये गये
 बंखारे वा नजरी नक्शा निम्न प्रकार छे-



④ शीट में नक्शे की स्थिति



खसरा नं. 351/1 की स्थिति स्पष्ट नहीं है शीट में।

रीपोर्ट श्रीमानजी की सेवा में पेश है। नक्शा लट्टे के अनुसार प्राचीन नक्शे पर स्थित है अतः जो कि निम्नांकित है



Akshay Kumar
 पं. माजपुर

Akshay Kumar
 पं. माजपुर

अपरोक्ष/मुसल लट्टे अनुसार तस्मीन मुद्दे फ़रा उचित हों।

प्रमाण

जमाा क्षेत्र

ग्राम - माडपुर

प.मंडल - माडपुर

तह. - हैमुरी



बतप जमिलिपी

P-35 $\frac{5}{915/12/13}$

Co
915/12/13

माडपुर

जमाबन्दी (खेवट/खतोनी) (प्रतिलिपि)

प्रपत्र पी-26 (सी)
देखिये नियम 169 एच)
पृष्ठ संख्या :- 1 of 1

गाठपुर
गाठपुर
हायताना कला
देही
का नाम :-
श्री. कुमार पुत्र ताराचन्द हिस्सा- पूर्ण जाति- मेघवाल सा.पिण्डवाडा,तह-पिण्डवाडा,जिला-सिरोही खातेदार,

अंतिम चौसला आधार संवत् - 2073 - 2076
भूमि धारक का नाम - राज सरकार 2
क्षेत्रफल की इकाई - हेक्टेयर
खाता संख्या नया :- 279
खाता संख्या पुराना :- 268

क्षेत्रफल भूमि वर्गीकरण

कृषक द्वारा सिंचाई अन्तरण के क्रम में प्रमाणित
संदत्त लगान के साधन नामान्तरकरण संख्या व दिनांक

टिप्पणी

351	1.4800	बाही टोयम	0.2800	8.40	स्वीकृत नामांतरकरण : 920 20/06/2019 बेचान
351	1.4800	जाव सोयम	1.2000	8.40	
कुल	1.4800			16.8000	

क की सूचना :-

क का नाम - NARESH KUMAR

पि सं - 35749

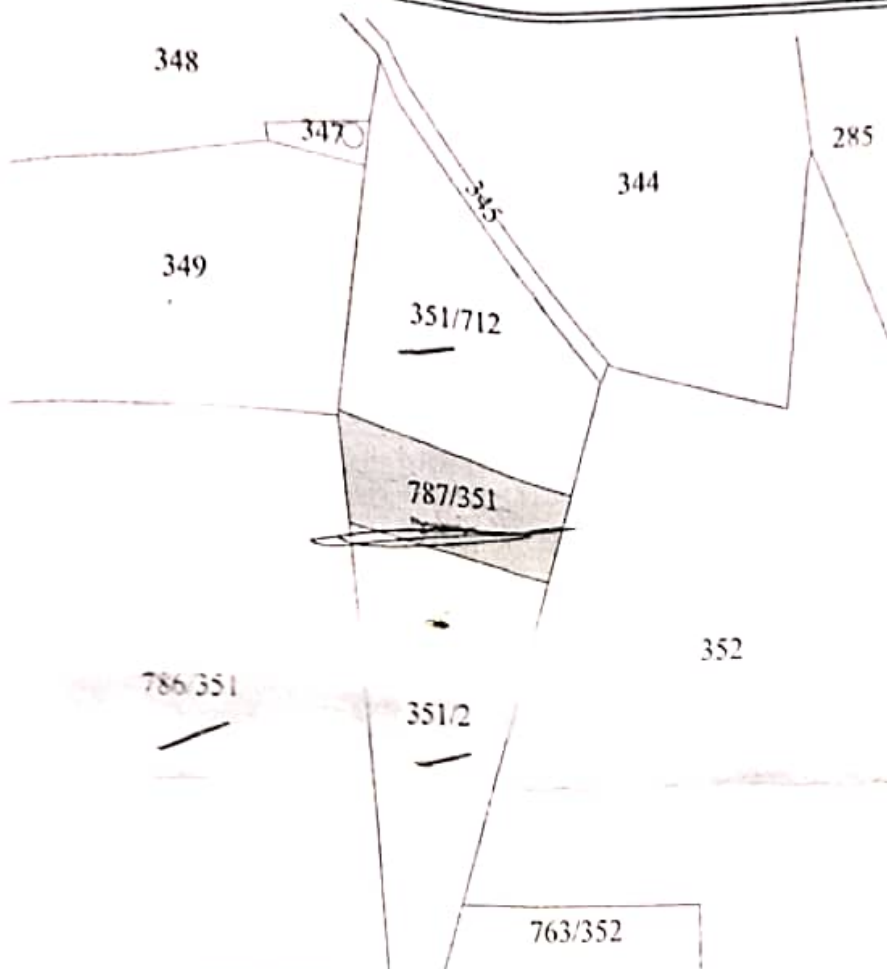
पी - 10.70.244.252

जारी करने का स्थान - कियोस्क कोड :- K118149409, पता :- HQ GRAM PANCHAYAT MADPUR

पता - madpur

युक्त - 30 Rs/-

दिनांक व समय - 28/May/2023 11:29:00 AM



Scale 1:500

खसरा संख्या : 787/351 क्षेत्रफल : 1.4800 Hectare खाता संख्या : 279 पुराना खाता संख्या : 268

भूमि किस्म (क्षेत्रफल लगान) : चाही दोयम [0.2800, 8.40], जाव सोयम [1.2000, 8.40]

1.) नरेश कुमार पुत्र ताराचन्द हिस्सा- पूर्ण जाति- मेघवाल सा. पिण्डवाडा, तह- पिण्डवाडा, जिला- सिरोही खातेदार

सक्षम अधिकारी के हस्ताक्षर एवं सील

1. यह नक्शा केवल प्रार्थी की जानकारी के लिए है।

2. इसका उपयोग किसी भी न्यायालय में साक्ष्य के रूप में नहीं किया जा सकता है।

3. प्रक्रियों में संशोधन/सत्यापित प्रतिलिपि हेतु सम्बंधित जिला/तहसील कार्यालय में संपर्क करें। ULPIN no : null

N

$\frac{787}{551}$	$\frac{786}{351}$
-------------------	-------------------

At

प्रति : - पटवारी हल्का

मासु

न्याय आपके द्वार अभियान वर्ष 2016

विषय : आपसी सहमति के अनुसार स्वीकृत बंटवाड़ा प्रार्थना पत्र का राजस्व रेकॉर्ड में अमल वरामद करने यावत्।

प्रार्थी खातेदारान के द्वारा प्रस्तुत विभाजन प्रार्थना पत्र एवं हल्का पटवारी
.....की रिपोर्ट के अनुसार प्रार्थीगणों का पटवार मण्डल
ग्राम.....के खाता संख्या(संवत्.....)
हलक्या नम्बेरान, रेकवा, लगान का विभाजन प्रार्थीगणों की सहमति व हल्का पटवारी की रिपोर्ट
अनुसार प्रस्तुत विभाजन पत्र को राजस्थान काश्तकारी अधिनियम 1955 की धारा 53(2)
के तहत मेरे द्वारा स्वीकृत किया जाता है। अतः हल्का पटवारी को आदेशित किया जाता
है कि माफिक संलग्न विभाजन पत्र के अनुसार राजस्व रेकॉर्ड में अमल वरामद एवं नक्शे
में तरमीम की जाकर पालना रिपोर्ट प्रस्तुत करें।

पलन : (1) विभाजन पत्र एवं नक्शा ट्रेस की प्रति।

तहसीलदार, देसूरी
जिला-पाली (राज)

तहसीलदार, देसूरी

क्रमांक/राजस्व/२००/६/केम्प/ ५१८१

प्रतिनिधि : श्री शेखाराम, अल्पलक्ष्मी, दीपराज (कि. लुखा)

नियोगी निवासीगण मासु तहसील देसूरी

तहसीलदार, देसूरी
जिला-पाली (राज)

तहसीलदार, देसूरी

इजाजत : उक्त आदेश की पालना में मेरे द्वारा नामान्तरकरण संख्या
दिनांकको दर्ज कर लिया है। जो दिनांकको स्वीकृत हो
चुका है। नक्शा ट्रेस में भी पुख्ता तरमीम भी कर दी गई है जिसकी पास बुक/नकल भी
जरिये (P-35) क्र.सं.द्वारा संबंधित को नियमानुसार जारी कर दी गई
है।

इति दिनांक :

हस्ताक्षर भू अभिलेख निरीक्षक

हस्ताक्षर पटवारी

हल्का

श्रीमान् तहसीलदार
देसूरी जिला-पाली (राज.)

विषय : आपसी सहमति से सह खातेदारों के मध्य कृषि भूमि का बंटवाड़ा प्रमाणित करने बाबत

प्रसंग : राजस्थान काश्तकारी अधिनियम 1955 की धारा 53(2) के तहत।

महोदय,

निवेदन है कि हम सभी ग्राम गाउँपुर खाता संख्या 210 के सह खातेदार हैं जिनका विवरण निम्न प्रकार है :-


क्र.सं.	नाम खातेदार	खसरा नं.	रकबा	किस्म	लगान	वि.वि.
1	श्रीमान् अच्युत सिंह	346	0.01	जि.भू.करी		
	श्रीमान् अच्युत सिंह	347	0.01	जि.भू.करी		
	साहेब खातेदार	348	0.81	सा.भू.करी	11.91	
	श्रीमान् अच्युत सिंह	349	0.51	—	12.69	
	श्रीमान् अच्युत सिंह	350	0.01	जि.भू.करी		
	श्रीमान् अच्युत सिंह	351	2.43	सा.भू.करी	27.36	
		351	0.97	जल.भू.	6.79	
		<u>712</u>			<u>11.70</u>	
		421	2.10	जल.भू.		<u>7.15</u>

 श्रीमान् अच्युत सिंह

 श्रीमान् अच्युत सिंह

 श्रीमान् अच्युत सिंह

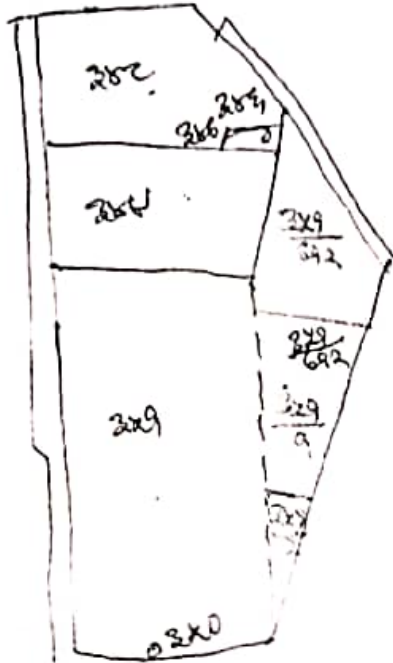
 श्रीमान् अच्युत सिंह

 श्रीमान् अच्युत सिंह

तहसीलदार, देसूरी
जिला-पाली (राज)

हम सभी सह खातेदारों ने आपसी सहमति से निम्नानुसार हमारी कृषि भूमि का विभाजन कर लिया है तथा बंटवाड़े अनुसार ही संलग्न नक्शे अनुसार मौके पर काबिज है। उक्त बंटवाड़े के सम्बन्ध में कोई विवाद नहीं है तथा न ही किसी न्यायालय में कोई

ग्राम - गण्डर
राज - पाली - जिला
दिनांक - २०/०५/१९



P-35 NO 22/1/15



पञ्चायत कर्मचारी
20/5

Attested

20/5
तहसीलदार, कल्याण
जिला-पाली (राज)

नाम खातेदार	खसरा नं.	रकबा	किस्म	जमान	रामने एवं मुद्राचार संबंधी विवरण दर्शये
अचलनारायण सुब्बाराय	421	2.10	का.अ	11.70	
को.मि.जा.की सा.दे. खातेदार नं. 5.12.15 आका रेडी	1	2.10	का.ग	11.70	

हीराराम सुब्बाराय	346	0.01	अ.पु.के.रा		
को.मि.जा.की सा.दे. खातेदार	347	0.04	अ.पु.के.रा		
नं. 5.12.15 आका रेडी	348	0.01	का.ग		
	349	0.51	का.ग		
	351/12	0.56	का.ग		
	351/2	0.31	का.ग		
	6	2.54	-	30.69	

उ. अचलनारायण सुब्बाराय	350	0.01	अ.पु.के.रा		
को.मि.जा.की सा.दे. खातेदार	351	9.43	का.ग	27.36	
नं. 5.12.15 आका रेडी	351/1	0.10	का.ग	0.70	
	3	2.54	-	28.06	

न्याय आपके द्वार अभियान वर्ष 2016

नक्शा ट्रेस में उक्त स्थिति [] स्याही से प्रदर्शित है।

इस प्रकार हम सभी सह खातेदारों ने अपनी कृषि भूमि का विभाजन पूर्णतया सहमत होकर कर लिया है। नॉक पर भी हम उपरोक्तानुसार कायिज हो गये हैं एवं आने जाने के रास्ते एवं अन्य सुव्याचार संबंधी विवरण भी हमारे विभाजित खातों के आगे अंकित कर दिया है, जिससे हम सभी खातेदार सहमत हैं व भविष्य में भी पाबन्द रहेंगे।
इति दिनांक : 22.6.2016.....

स्थान : गणपुर.....

साक्षीगण (1) सि.का.रा.रा.

(2) 



हस्तीक्षर/अंगुष्ठ निशान खातेदार




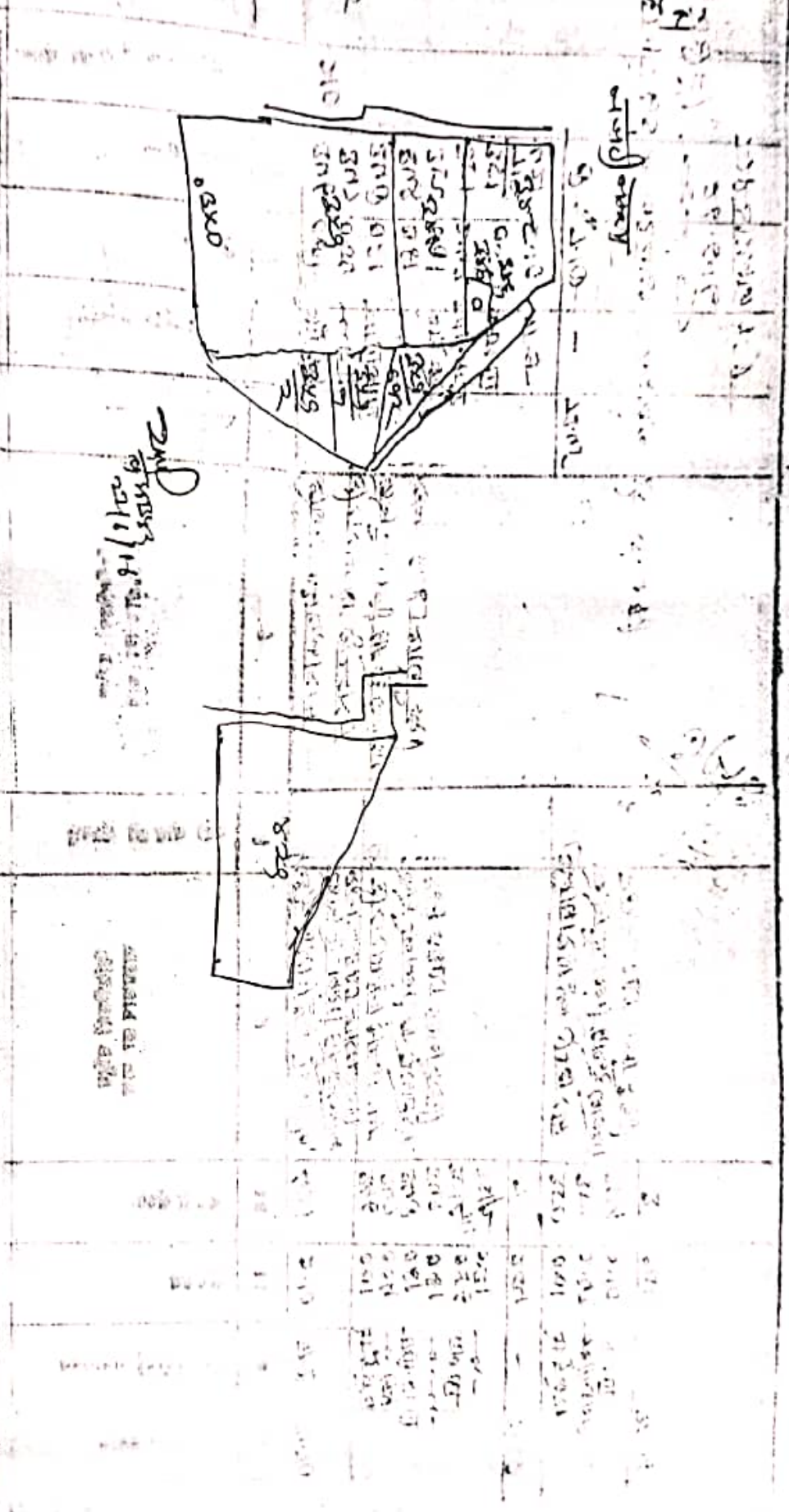

पहचानकर्ता पटवारी हल्का.....

संलग्न :

- (1) जमाबन्दी संवत् 2072 के 2075
- (2) नक्शा ट्रेस (तीन प्रतियों में)

Attestd


तहसीलदार, बंसूरा
जिला-पाली (राज.)



Handwritten text in Telugu, possibly a title or description of the plan.

Handwritten text in Telugu, possibly a signature or date.

Handwritten text in Telugu, possibly a name or address.

Handwritten text in Telugu, possibly a date or reference.

Vertical handwritten text in Telugu along the left margin, possibly a title or address.

(MID YEAR)

... 2023 ... 2024 ...

...		
210	206	0.01	0.04
247	240	0.01	0.01
245	240	0.01	0.01
251	242	0.09	0.07
712	721	2.10	2.10
7	7	2.01	2.01
351	351	0.01	0.01
351	351	0.10	0.10

...

Sl. No.	Particulars	Rate	Quantity	Amount	Remarks
1
2
3
4
5
6
7
8
9
10
11
12
13
14
15
16
17
18
19
20
21
22
23
24
25
26
27
28
29
30
31
32
33
34
35
36
37
38
39
40
41
42
43
44
45
46
47
48
49
50
51
52
53
54
55
56
57
58
59
60
61
62
63
64
65
66
67
68
69
70
71
72
73
74
75
76
77
78
79
80
81
82
83
84
85
86
87
88
89
90
91
92
93
94
95
96
97
98
99
100

...

...

...

...

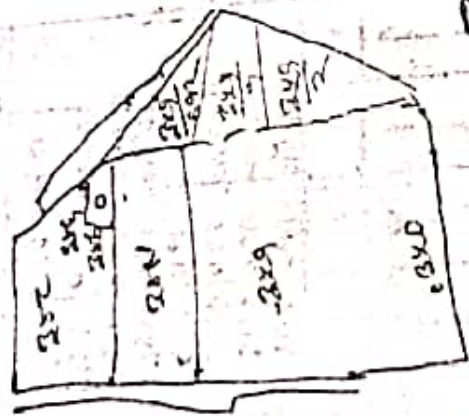
...

...

...



11/10/20
1/10/20
1/10/20
1/10/20



Area
1/10/20



रु.5000

Rs.5000

पाँच हजार रुपये

FIVE THOUSAND RUPEES

INDIA

राजस्थान RAJASTHAN

23 MAY 2019

उप कोषालय
पैरी (जिला-पाली) राजस्थान

फोटो विक्रेता



फोटो खरीदार

B-808449



॥ श्री गणेशाय नमः ॥

-: विक्रय-विलेख बेचान आतेदारी कृषि भूमि रुपये-1, 50, 000/-:-

यह विक्रय-विलेख बेचान आतेदारी कृषि भूमि का लिख देने वाला है
श्रीआराम पुत्र तुम्बारास्नी, जाति- मेग्गशी मेघवान, आयु-42 वर्ष, निवासी
साउपुर, तहसील-देपुरी, जिला-पाली, आधार नम्बर-6584 2475-
4612 "विक्रेता" वरुद आप श्री नरेशकुमार पुत्र तारावन्दनी, आयु-26
वर्ष जाति- मेग्गाल, निवासी-पिण्डवाडा, तहसील-पिण्डवाडा, जिला-तिरोही
[राजो] आधार नम्बर-5457 2290 0020 "खरीदार" के पक्ष में लिखवाये

2 पर....

उप कोषालय

उप पंजीयक
देपुरी (पाली)



₹.5000

Rs.5000

पाँच हजार रुपये

FIVE THOUSAND RUPEES



राजस्थान RAJASTHAN

23/09/2019

कोटा जिला-पाली

2



B 808450

वेता हूँ कि :-

उपरोक्त गौदा ग्राम- माडपुर, पटवार-... तहसील-देवूरा, जिला-पाली में कु विज्ञेता जो उत्तेदारो धूमि नूम आराजी करार नम्बर 351 रकबा-2.4300 हेक्टर, फिटम-वाही दोयम, जाव तोयम, लगान रुपये-27.3 विद्यमान है चित उक्त आराजी का एकमात्र उत्तेदार है विज्ञेता हूँ मेरे ज्ञाया भूमि मे अन्य कितती का हक व अधिकार नहीं है।

उपरोक्त वर्णित करार नम्बर-351 रकबा-2.4300 हेक्टर भूमि में मे 1.4800 हेक्टर भूमि मुझ विज्ञेता शोभाराम ने आप क्रेता नरेशकुमार को मौत की खतन रुपये-1,50,000/- अक्षरे एक लाख पचास हजार रुपये मात्र मे बेवान कर दी है जिसके विक्रयप्रतिफल की सम्पूर्ण राशि मुझ विज्ञेता ने आप क्रेता मे रोकड प्राप्त कर ली है अब कोई विक्रय प्रतिफल की रकम बकाया नहीं है। विक्रय श्रुदा आराजी का कब्जा विधिगत एवं भौतिक ल्य से आप क्रेता को मौके पर सुपूर्द कर दिया है जो मौके पर कब्जा आप क्रेता ने विधिगत एवं भौतिक रूप से तंभान लिखा है। विक्रय श्रुदा आराजी मे मुझ विज्ञेता का कोई हक व अधिकार शेष नहीं रहा है।

उपरोक्त ले जातकन उक्त विक्रय श्रुदा आराजी 1.4800 हेक्टर

उपपजीयक
कोटा (पाली)

3 पर....



विश्रुता को प्राप्त थे जो तमाम हक व अधिकार भी निहित हो रहे है।

उक्त विक्रय श्रुदा आराजी का भू राजस्व आज दिन तक का अदा किया हुआ है। आज के बाद भू राजस्व की अदायगी का दायित्व आप क्रेता का रहेगा। पूर्व की किसी प्रकार की कोईराराशि बकाया होगी तो उसकी अदायगी का दायित्व मुझ विक्रेता का रहेगा।


कि इस विक्रय के फलस्वरूप उक्त विक्रय श्रुदा आराजी का नामान्तरकरण आप क्रेता अपने नाम से राजस्व रिकार्ड में जरिये इस विक्रय विलेख के करवा लेवे वित्तमे मुझ विक्रेता के ध्यानो की आवश्यकता होगी तो मैं विक्रेता उपस्थित रहूंगा व आपके पक्ष मे ध्यान दे दूंगा।

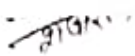
उक्त विक्रय श्रुदा आराजी आवादी व तडक के पास आई हुई है। भूमि मौके पर हम उपजाऊ व हलकी किलम की है। सिंधाई का कोई ताफ्त नहीं है। इसका एकमात्र प्रयोजन कृषि ही है जितने यहां की बाजार दर इस बेवान की राशि से अधिक नहीं है।

इस विक्रय-विलेख के पंजीयन, मुद्रांक एवं निष्पादन का तमाम व्यय आप क्रेता ने वहन किया है जो आप क्रेता के जिम्मे रखा है। विक्रय श्रुदा आराजी तिननिंग कानून एवं भू आवाप्ति अधिनके तहत प्रभावित नहीं है।

मैं विक्रेता निष्पादक यह अण्डरटेकिंग लेता हूँ कि इस विक्रय-विलेख की एक फोटो कोपी कार्यालय रिकार्ड हेतु रखी गई है जो भविष्य मे अस्पष्ट एवं अपठनीय होने पर पंजीयन विभाग राज्य-सरकार की कोई जवाबदारी

5 पर...


उप पंजीयक
देसूरी (पाली)


उप पंजीयक



नहीं होगी।

इस प्रकार यह चित्रा-चित्तेश बेवान खातेदारी कृषि भूमि का मेरे
मेरी राजी-सुमी, अकल होशियारी से चिना नगरे-पते, तथी तन्मुखता अवस्था
मे सोच समझ कर सुन कर तथी होना स्वीकार कर आपके पक्ष मे निष्पादित
कर दिया है जो इस चिकेता एवं मेरे वकील वारिसान को कबूल एवं मन्जूर
है व रहेगा। तथी व तनव रहे तथा वक्त जरूरत काम आवे। इति दिनांक
..... ३१/१२/२१


हस्ताक्षर/अंगुनि० चिकेता :-  ३३ कि
शिवराम

हस्ताक्षर/अंगुनि० क्रेता :-  चरेश

साक्षीगण :-

॥१॥- शिवराम सिंह - पुनः २१/१२/२१
जीवाजी २१/१२/२१

॥२॥- अर्जुन सिंह - पुनः २१/१२/२१
जीवाजी - पिण्डवाडा अर्जुन सिंह


उप पंजीयक
दंसूरी (पाली)

