

तारीख  
दुकान

पना राम खनाम सरदार  
दुकान या कार्यवाही मय इनिशियल जज  
प.सं 33/18


नम्बर व तारीख  
अहकाम जो इस  
दुकान की तामिल  
में जारी हुए

16/10/19


पत्रावली पेश हुई। यकलाम उपस्थित/पीठारतीन  
अधिकारी ~~अपस्थित~~ होने से पत्रावली  
दिनांक 23/10/19 को पेश हो।

23/10/19


वकील शाही उपस्थित।  
तहसीलदार देसूरी के माँग Report के लिए  
लिखा जाकर पत्रावली दिनांक 18/11/2019 को पेश हो।

  
महायक कलेक्टर  
(एस.डी.ओ.) देसूरी (पाली)

18/11/19 वकील शाही उपस्थित। सरकारी पत्रावली उप  
बदस सुनी गई। पत्रावली वास्ते निर्णय हेतु  
दिनांक 20/11/2019 को पेश हो।

  
सहायक कलेक्टर  
(एस.डी.ओ.) देसूरी (पाली)

20/11/2019 वकील शाही उप. सरकारी पत्रावली उप।  
प्रार्थना पत्र राजस्थान अधिधृति आधिनियम 1955  
के धारा 25 (3) के उपधारा (V) को स्वीकार ठिया जाता  
है। निर्णय पृथक से लिखवाया जाकर शामिल  
पत्रावली भिजा गया। पत्रावली क्रमल क्रमांक 5/18  
नम्बर से कम हो।

  
सहायक कलेक्टर  
(एस.डी.ओ.) देसूरी (पाली)



न्यायालय सहायक कलेक्टर एवं उपखण्ड अधिकारी, देसूरी(पाली) राज.  
पीठासीन अधिकारी :- श्रीमति राजलक्ष्मी गहलोत(आर.ए.एस.)  
राजस्व विविध संख्या :- 33/2018  
निर्णय दिनांक :-20.11.2019

प्रार्थी :-

पनाराम पुत्र भूताराम जाति-राईका निवासी-बागोल तहसील-देसूरी

**ब न अ म**

प्रतिवादीगण :-

राजस्थान सरकार जरिये भूमिधारी तहसीलदार देसूरी

प्रार्थना पत्र अन्तर्गत धारा 251ए राजस्थान काश्तकारी अधिनियम 1955

उपस्थिति :-

1. श्री कमेलश सेठिया अधिवक्ता प्रार्थी।
2. तहसीलदार देसूरी राज्य सरकार की ओर से।

-: निर्णय :-

दिनांक :-20.11.2019

प्रार्थीगण ने प्रार्थना पत्र अन्तर्गत धारा 251ए राजस्थान काश्तकारी अधिनियम 1955 के तहत प्रस्तुत कर निवेदन किया है कि ग्राम बागोल पटवार क्षेत्र-बागोल भू-निरीक्षक क्षेत्र-मगरतलाव तहसील-देसूरी जिला-पाली में खसरा नम्बर 1764/1040 रकबा 0.7000 हैक्टर किस्म बाराणी दायम प्रार्थी की भूमि स्थित है। प्रार्थी ने अपनी भूमि में जाने हेतु नया रास्ता उपलब्ध करवाने के लिए प्रार्थना पत्र प्रस्तुत किया गया है।

प्रार्थीगण ने प्रार्थना पत्र के साथ नक्शा ट्रेस प्रस्तुत किया है। खसरा नम्बर 1764/1040 की भूमि में जाने का रास्ता ख.न. 1041 के उत्तरी माठ के सहारे करीब 15 फीट चौड़ा रास्ता नक्शे में मार्क A से B दर्शाया गया है उक्त रास्ता गैर मुमकीन खारस है। प्रार्थीगण ने अपनी भूमि में जाने हेतु खसरा नम्बर 1041 रकबा 2.9500 हैक्टर किस्म गैर मुमकीन खारस में से नया रास्ता की मांग हेतु प्रार्थना पत्र प्रस्तुत किया गया है।

प्रस्तुत प्रार्थना पत्र दर्ज रजिस्टर कर अप्रार्थी तहसीलदार देसूरी को नोटिस किया जाकर मौका रिपोर्ट मंगवाई गई। तहसीलदार देसूरी द्वारा रास्ते की प्रस्तावित भूमि का मौका निरीक्षण कर रिपोर्ट में बताया कि प्रार्थी की खातेदारी भूमि ग्राम बागोल के खसरा नम्बर 1764/1040 रकबा 0.7000 हैक्टर किस्म बा.दो. में आने

पेज लगातार 2 पर.

सहायक कलेक्टर  
(रा.डी.ओ.) देसूरी (पाली)

//2//

जाने हेतु खसरा नम्बर 1041 रकबा 2.9500 हैक्टर किरम गैर मु. खारस मौके पर भूमि रास्ता हेतु नजरी नक्शा मे बिन्दू सं A से B लम्बाई 280 मीटर चौडा 5 मीटर क्षेत्रफल 1400 वर्गमीटर यानी 0.1400 हैक्टर भूमि मौके पर खाली पडत है। आवेदक की खातेदारी मे आने जाने हेतु अन्य कोई रास्ता उपलब्ध नही है। खातेदारी भूमि गैर मुमकिन वाला के पास आई हुई है। खसरा नम्बर 1041 किरम गैर मुमकिन खास्त जो राजस्व रिकार्ड मे सरकारी भूमि के खाते मे दर्ज है। रास्ता हेतु प्रस्तावित भूमि में कोई पेड खडे नही है। आवेदक खातेदार की धारित खातेदारी भूमि मे आवागमन रिकार्ड रास्ता नही होने से रास्ता दिया जाना उचित है। रास्ता के लिए प्रस्तावित भूमि की पंजीयन रिकार्ड के अनुसार डी.एल.सी. दर 933000/- प्रति हैक्टर की दर है।


अधिवक्ता प्रार्थीगण एवं अप्रार्थी तहसीलदार देसूरी(भूमिधारी) को सुना गया। पत्रावली मय पत्रावली पर उपलब्ध राजस्व अभिलेख का अवलोकन किया गया है। प्रार्थीगण द्वारा प्रस्तुत प्रार्थना पत्र अन्तर्गत धारा 251ए राजस्थान काश्तकारी अधिनियम एवं उपलब्ध रेकार्ड का अवलोकन किया। तहसीलदार देसूरी मय पटवारी हल्का, भू.अ. नि. बागोल द्वारा प्रस्तुत प्रतिवेदन अवलोकन किया गया। प्रार्थी द्वारा प्रस्तुत प्रार्थना पत्र अन्तर्गत की धारा 251ए सपठित राज. काश्त.(सरकारी) संशोधित नियम 2012 को स्वीकार किया जाता है। अन्तर्गत नियमों में वर्णित प्रावधानों एवं राजकीय सिवायचक भूमि में कृषि जोतों के लिये नवीन रास्ता उपलब्ध कराये जाने के संबंध में प्रदत्त दिशा निर्देशों के अनुरूप निम्नानुसार प्रचलित बाजार दर की दुगुनी राशि प्रार्थी से वसूल देय कर वर्णित भू-भाग खसरा संख्या 1041 के उत्तरी माठ के सहारे संलग्न नक्शों में लाल स्याही से A से B लम्बाई 280 मीटर चौडा 5 मीटर क्षेत्रफल 1400 वर्गमीटर यानी 0.1400 हैक्टर भूमि नवीन रास्ता प्रयोजन के लिये प्रार्थीगणों को उपलब्ध कराये जाने के आदेश दिये जाते है।

देय प्रतिकर राशि :-

	डी.एल.सी. दर के अनुसार राशि रू.	डी.एल.सी. दर के अनुसार देय दुगुनी राशि रू.
1. 1400 वर्ग मीटर यानि .14 हैक्टर भू-भाग के लिए 93.30 रू. प्रति वर्ग मीटर की दर से।	130620 /-	261240 /-

इस प्रकार प्रार्थीगणों से कुल देय प्रतिकर राशि रूपये 261240 अक्षरे दो लाख इक्कीस हजार दो सो चालीस रूपये वसूल देय होंगे। उक्त प्रतिकर राशि की अदायगी तहसील कार्यालय देसूरी में भू-राजस्व मद में जमा कराये जाने की सुनिश्चितता किये जाने के पश्चात उपरोक्त आदेश की पालना में तहसीलदार देसूरी राजस्व रेकार्ड में

पेज लगातार 3 पर...

  
सहायक कलेक्टर  
(एस.डी.ओ.) देसूरी (पाली)

//3//

उक्त भू-भाग को बतौर गे.मु. रास्ता राजकीय सिवायचक दर्ज करेगें एवं संलग्न नक्शों के अनुसार राजस्व नक्शों में रास्ता की तरमीम कर जमाबन्दी एवं नक्शों की प्रति पालनार्थ इस न्यायालय को भिजवायेगें। संलग्न नक्शा इस आदेश का भाग माना जायेगा इस आदेश की प्रति पालनार्थ तहसीलदार देसूरी, पटवारी हल्का बागोल एवं तहसील राजस्व लेखाकार को भिजवाई जावें।

आदेश आज दिनांक 20.11.2019 को सुनाया गया। पत्रावली फ़ैसल शुमार होकर संख्या से कम हो।




  
सहायक कलेक्टर  
(एस.डी.ओ. देसूरी) (पत्ती)

क्रमांक / कोर्ट / 2018 /

दिनांक :-

प्रतिलिपि निम्नांकित को पालनार्थ :-

1. तहसीलदार देसूरी
2. पटवारी हल्का बागोल
3. राजस्व लेखाकार तहसील कार्यालय देसूरी।

  
सहायक कलेक्टर  
सहायक कलेक्टर  
देसूरी (पत्ती)  
(एस.डी.ओ.) देसूरी (पत्ती)