

न्यायालय सहायक कलक्टर एवं पदेन उपखण्ड अधिकारी, बाली, जिला-पाली (राजस्थान)
पीठासीन अधिकारी : श्री भागीरथ राम, आर.ए.एस

राजस्व वाद प्रकरण संख्या : 74/2021 Gems No. 2021/186

दायरा तिथि : 25.08.2021

प्राथमिक डिक्री दिनांक: 09.05.2023 फाईनल डिक्री दिनांक 23-02-2024


वादीगण :-

1. श्री जवेरचन्द पुत्र नरसीगजी
2. श्री रमेश कुमार पुत्र नरसीगजी जातिगण सुथार
निवासीगण खुडाला तहसील बाली जिला पाली (राजस्थान)

बनाम

प्रतिवादीगण :-

1. स्व0 भंवरसिंह पुत्र अचलाजी के कायम मुकाम 1/24 हिस्सा
(अ) सायरकंवर धर्मपत्नि भंवरसिंह
(ब) नरपतसिंह पुत्र भंवरसिंह
(स) अर्जुनसिंह पुत्र भंवरसिंह
(द) कुनालसिंह पुत्र भंवरसिंह
(य) कविता पुत्री भंवरसिंह
(र) आशा पुत्री भंवरसिंह
(ल) पुनम पुत्री भंवरसिंह जातिगण पुरोहित
निवासीगण खुडाला तहसील बाली जिला पाली (राजस्थान)
2. स्व0 सोना पुत्र रामरथाजी के कायम मुकाम 1/24 हिस्सा
(अ) मोहनकवर पुत्री सोना
(ब) हीरसिंह पुत्र सोना जातिगण पुरोहित
निवासीगण खुडाला तहसील बाली जिला पाली (राजस्थान)
3. जोधाराम पुत्र खोंगारामजी जाति जणवा चौधरी
निवासी खुडाला तहसील बाली जिला पाली (राजस्थान)
4. स्व0 वरदा उर्फ वरदीसिंह पुत्र समरथा के कायम मुकाम 1/24 हिस्सा:-
(अ) सरसों पत्नि वरदीसिंह
(ब) गणपतसिंह पुत्र वरदीसिंह
(स) भरतसिंह पुत्र वरदीसिंह
(द) राजूसिंह पुत्र वरदीसिंह
(य) निर्मला पुत्री वरदीसिंह
(र) लक्ष्मी पुत्री वरदीसिंह जातिगण पुरोहित
निवासीगण खुडाला तहसील बाली जिला पाली (राजस्थान)
5. स्व0 रतना पुत्र रूपाजी के कायम मुकाम 1/8 हिस्सा
(अ) धनिया पुत्र रतनाजी
(ब) भूरा पुत्र रतनाजी
(स) स्व0 वगता पुत्र रतनाजी के कायम मुकाम:
(1) सुमेरसिंह पुत्र वगता
(2) भरतसिंह पुत्र वगता
(3) सपना पुत्री वगता
(4) सायरकंवर पत्नि वगता
(द) जवान पुत्र रतनाजी जातिगण पुरोहित
निवासीगण खुडाला तहसील बाली जिला पाली (राजस्थान)
6. स्व0 हिमता पुत्र किशनाजी का $1/8+1/16=3/16$ हिस्सा के कायम मुकाम:
(अ) गांगीलाल पुत्र हिमताजी
(ब) हसराम पुत्र हिमताजी
(स) कांसीराम पुत्र हिमताजी
(द) स्व0 लक्ष्मणसिंह पुत्र हिमताजी के कायम मुकाम:
(1) राहुल पुत्र लक्ष्मणसिंहजी
(2) जयेश पुत्र लक्ष्मणसिंहजी
(स) रमा पुत्री हिमताजी तमाम बालिग जातिगण पुरोहित
निवासीगण खुडाला तहसील बाली जिला पाली (राजस्थान)
स्व0 भूरा पुत्र किशनाजी के कायम मुकाम 1/16 हिस्सा
(अ) गणपतसिंह पुत्र भूरा
(ब) पवनी पुत्री भूरा जातिगण पुरोहित
निवासीगण खुडाला तहसील बाली जिला पाली (राजस्थान)



उपखण्ड अधिकारी
बाली (जिला पाली) राज.

पेज लगाहार 02

8. राजस्थान सरकार जरिये (भूमिधारी) तहसीलदार, बाली

उपस्थिति:-

1. श्री दिनेश गहलोत..... अभिभाषक वादीगण की ओर से
2. श्री जितेश मंडारी.....अभिभाषक प्रतिवादी संख्या 6 (ब) की ओर से
3. नायब तहसीलदार बाली..... पैरोकार सरकार

--: निर्णय :-


दिनांक :

वाद अन्तर्गत धारा 53, 88, 188 राजस्थान काश्तकारी अधिनियम, 1955

प्रकरण के संक्षिप्त तथ्य इस प्रकार है। वादीगण ने ग्राम खुडाला तहसील बाली में स्थित भूमि खसरा नंबर 35, 36, 37, 38, 39, 40, 41, 42, 44, 45, 52, 53, 54, 55, 56, 59, 60, 61 कुल खसरा-18 कुल रकबा 5.65 हैक्टर किरम चाही दोगम, जाव दोगम गै.मु. रास्ता, गै.मु. बेरा व गै.मु. सडा कुल लगान 93.81 रूपये संबध में वाद अन्तर्गत धारा 53, 88, 188 राजस्थान काश्तकारी अधिनियम, 1955 विरुद्ध प्रतिवादीगण प्रस्तुत किया। अपने वादपत्र में वादग्रस्त भूमि में वादीगण का 1/2 हिस्सा एवं प्रतिवादी संख्या 1(अ) लगाय (ल) का 1/24 हिस्सा, प्रतिवादी संख्या 2(अ) (ब) व 03 का 1/24 हिस्सा, प्रतिवादी संख्या 4 (अ) लगाय (र) का 1/24 हिस्सा, प्रतिवादी संख्या 5(अ) लगाय (द का 1/8 हिस्सा, प्रतिवादी संख्या 6(अ) लगाय (स) का 3/16 हिस्सा, प्रतिवादी संख्या 7(अ) लगाय (ब) का 1/16 हिस्सा निहित होना वर्णित करते हुये वादग्रस्त भूमि के रेकर्ड में दर्ज वादी एवं प्रतिवादी संख्या 01 से 7 के नाम दर्ज हिस्सा अनुसार बाई मिट्स एण्ड बाऊण्डस के विभाजन की डिक्री जारी किये जाने का निवेदन किया। अपने वाद पत्र के समर्थन में वादीगण द्वारा बतौर अभिलेखीय साक्ष्य वर्णित भूमि की जमाबंदी संवत् 2076 से 2079 की प्रमाणित प्रति पेश की गई, तथा नकल नक्शा पेश की गई।

प्रकरण में प्रतिवादीगण को सम्मन जारी किये जाने पर प्रतिवादी संख्या 01 एवं 4, 05, 07 के कायम मुकाम व उनके विधिक वारिशन ने व्यक्तिशः उपस्थित होकर दिनांक 22.09.2021 को जवाब प्रस्तुत कर वादग्रस्त भूमि का पक्षकारों के मध्य पूर्वजों के समय से किये बंटवाडा के अनुसार वर्तमान में मौके पर काबिज अनुसार वादीगण एवं प्रतिवादीगण के मध्य विभाजन की डिक्री जारी किये जाने का निवेदन किया। अपने जवाब के साथ में वादीगण व प्रतिवादीगण के वर्तमान में मौके पर कब्जे की स्थिति का एक नजरी नक्शा भी पेश किया गया। प्रतिवादी संख्या 6(ब) हंसराज की ओर से अधिवक्ता श्री जितेश मंडारी के माध्यम से जवाबदावा पेश कर वादग्रस्त भूमि का पूर्वजों के समय से 30 वर्ष पूर्व विभाजन होना तथा उरा विभाजन के मुताबिक खसरा नंबर 61 की भूमि तथा खसरा नंबर 35 का भाग प्रतिवादी संख्या 6(ब) के हिस्से बंट में होना तथा इस भूमि प्रतिवादी संख्या 6(ब) का ही कब्जा होना वर्णित करते हुये इसके अनुसार विभाजन की डिक्री जारी किये जाने का निवेदन किया। अपने जवाब के साथ में नजरी नक्शा भी पेश किया गया। दिनांक 06.04.2022 को प्रतिवादी संख्या 1 अ, स, ल, प्रतिवादी संख्या 2 ब, प्रतिवादी संख्या 4 अ, 1, की ओर से व्यक्तिशः उपस्थित होकर जवाबदावा के साथ नजरी नक्शा प्रस्तुत करते हुये इसी अनुसार विभाजन की डिक्री जारी किये जाने का निवेदन किया। दावे व प्रस्तुत जवाबदावों के आधार पर प्रकरण में वाद विन्दु कायम किये गये। वाद विन्दु कायम की बाद प्रतिवादी संख्या-6 (ब) की ओर से प्रार्थना पत्र आदेश 06 नियम 17 सी.पी.सी. पेश कर संशोधित जवाब प्रस्तुत करने का निवेदन किया। जिस प्रार्थना पत्र को वकुलाय को सुनने के पश्चात् स्वीकार करते हुये प्रतिवादी संख्या 6(ब) को संशोधित जवाब प्रस्तुत करने की अनुमति प्रदान की गई। इसके पश्चात् प्रतिवादी संख्या 6 (ब) द्वारा प्रार्थना पत्र धारा 151 सी.पी.सी. पेश कर प्रकरण में अस्थाई निषेधाज्ञा जारी किये जाने का निवेदन किया। जिस प्रार्थना पत्र को वकुलाय को सुनने के पश्चात् दिनांक 20.12.2022 को खारिज करते हुये पत्रावली को प्रतिवादी संख्या 6(ब) के संशोधित जवाब के लिये रखा गया। दिनांक 09.05.2023 की नियत पेशी को प्रतिवादी संख्या 6(ब) ने प्रशासन गांवों के संग अभियान के चलते व्यक्तिशः उपस्थित होकर प्रकरण में विभाजन की प्राथमिक डिक्री जारी किये जाने बाबत सहमति प्रकट की तथा वादग्रस्त भूमि का 30 वर्ष पूर्व आपसी सहमति से बंटवाडा मौके पर हो रखा है तथा इसी अनुसार मौके पर सभी काबिज है। पत्रावली चूंकि प्रतिवादी संख्या 6(ब) के संशोधित जवाब के लिये ही लंबित होने तथा अब प्रतिवादी संख्या 6(ब) द्वारा कोई संशोधित जवाबदावा प्रस्तुत नहीं करते हुये रेकर्ड में दर्ज हिस्सा अनुसार तथा मौके पर काबिज अनुसार विभाजन की प्राथमिक डिक्री जारी किये जाने बाबत सहमति प्रकट कर दी है। तथा वादी व अन्य प्रतिवादीगण द्वारा पूर्व में प्राथमिक डिक्री जारी किये जाने बाबत सहमति प्रकट कर दी थी। जिससे प्रकरण में विभाजन की प्राथमिक डिक्री जारी किया जाना न्याय संगत है।

पत्रावली व उपलब्ध रेकर्ड के अध्ययन के पश्चात् वादग्रस्त भूमि ग्राम खुडाला तहसील बाली खसरा नंबर 35, 36, 37, 38, 39, 40, 41, 42, 44, 45, 52, 53, 54, 55, 56, 59, 60, 61 कुल खसरा-18 कुल रकबा 5.65 हैक्टर किरम चाही दोगम, जाव दोगम गै.मु. रास्ता, गै.मु. बेरा व गै.मु. सडा कुल लगान 93.81 रूपये के रेकर्ड में दर्ज सह खातेदारान् वादीगण एवं प्रतिवादी संख्या 01 से 07 के मध्य रेकर्ड में दर्ज हिस्सा अनुसार वर्तमान में मौके पर काबिज अनुसार बाई मिट्स एण्ड बाऊण्डस के विभाजन की प्राथमिक डिक्री जारी की जाती है। प्राथमिक डिक्री जारी की प्रति तहसीलदार, बाली को भिजवाई जाकर निर्देश दिये जाते है कि वादग्रस्त भूमि में विभाजन के समय राजस्थान लैण्ड रिकार्ड रूल्स, 1957 के नियम 66, 67, 68 के प्रावधानों तथा राजस्व मंडल राजस्थान अजमेर द्वारा जारी परिपत्र क्रमोंक: रा.म./न्याय/स्था. /प-51/2008/ विविध/ 10546 दिनांक 5 अक्टूबर, 2020 में वर्णित निर्देशों की पालना की



अधिकारी
बाली (बाली) तह

जावे एवं साथ ही प्रत्येक पक्ष के हिस्से वंट में आई भूमि का पृथक-पृथक ब्यौरा यथा खसरा नंबर, रकबा, किरम, लगान इत्यादि दर्शाया जावे। तथा प्रत्येक पक्ष के हिस्से वंट की भूमि में आने जाने हेतु रास्ते आदि की सुविधाओं को भी ध्यान में रखा जावे। प्रत्येक पक्ष के हिस्से वंट की भूमि तथा शामिलता में रखी गई भूमि को नजरी नक्शे में पृथक-पृथक रंगों से दर्शाया जावे। नजरी नक्शा दो प्रतियों में तैयार किया जावे। प्राथमिक डिक्री आदेश की प्रति तहसीलदार, वाली को पालनार्थ भिजवाई जाने पर तहसीलदार वाली ने अपने कार्यालय पत्रांक भू.अ./98 दिनांक 18.05.2023 से निम्नानुसार रिपोर्ट पेश की-

क्र. सं.	नाम खातेदार	खसरा नंबर	रकबा	किरम	लगान	नक्शे में प्रदर्शित रंग
1	जवेरचन्द पुत्र नरसीग हिस्सा-1/2, रमेश पुत्र नरसीग हिस्सा-1/2 जाति-सुथार जागीड ब्राह्मण,	39	0.61	चा.दो. 0.24 जा.दो. 0.37	7.68 4.07	
		40	0.43	चा.दो. 0.07 जा.दो. 0.36	2.24 3.96	
		41	0.42	चा.दो. 0.08 जा.दो. 0.34	2.56 3.74	
		42	0.31	चा.दो. 0.12 जा.दो. 0.19	3.84 2.09	
		44	0.44	चा.दो. 0.09 जा.दो. 0.35	2.88 3.85	
		45	0.60	चा.दो. 0.12 जा.दो. 0.48	3.84 5.28	
		06	2.81	---	46.03	

क्र. सं.	नाम खातेदार	खसरा नंबर	रकबा	किरम	लगान	नक्शे में प्रदर्शित रंग
2.	अर्जुनसिंह पुत्र भंवरसिंह हिस्सा- 1/21, आशा पुत्री भंवरसिंह हिस्सा-1/21, कुनालसिंह पुत्र भंवरसिंह हिस्सा- 1/21, कविता पुत्री भंवरसिंह हिस्सा- 1/21, नरपतसिंह पुत्र भंवरसिंह हिस्सा- 1/21, पुनम पुत्री भंवरसिंह हिस्सा-1/21, सायर कंवर पत्नि भंवरसिंह हिस्सा- 1/21, गणपतसिंह पुत्र भंवरसिंह हिस्सा- 1/18, निर्मला पुत्री वरदीसिंह हिस्सा- 1/18, भरतसिंह पुत्र वरदीसिंह हिस्सा- 1/18, राजूसिंह पुत्र वरदीसिंह हिस्सा- 1/18, लक्ष्मी पुत्री वरदीसिंह हिस्सा- 1/18, सरसो कंवर पत्नि वरदीसिंह पिता वरदा हिस्सा-1/18, मोहन कंवर पुत्री सोना हिस्सा- 1/9, हीरसिंह पुत्र सोना हिस्सा-1/9, जाति- पूरोहित सा. देह खातेदार, जोधाराम पुत्र खोंगाराम हिस्सा- 1/9, हिस्सा-जणवा चौधरी, सा. देह खातेदार,	36/1	0.244	चा.दो. 0.05 जा.दो.0.194	1.60 2.134	
		60	0.10	जा.दो. 0.10	1.10	
		37/1	0.3185	जा.दो. 0.3185	3.5035	
		03	0.6625	---	8.3375	



उपखण्ड अधिकारी
वाली (जिला-पाली) राज.

पेज लगातार 04

क्र. स.	नाम खातेदार	खसरा नंबर	रकबा	किस्म	लगान	नक्शे में प्रदर्शित रंग
3.	जवाना पुत्र रतना हिस्सा-1/32, धनिया पुत्र रतना हिस्सा- 1/32, भूरा पुत्र रतना हिस्सा- 1/32, वगता पुत्र रतना हिस्सा- 1/32, जाति-पूरोहित सा. देह खातेदार	37/2	0.2683	चा.दो. 0.12 जा.दो. 0.1483	3.84 1.6313	
		54	0.18	चा.दो. 0.07 जा.दो. 0.11	2.24 1.21	
		59	0.21	चा.दो. 0.09 जा.दो. 0.12	2.88 1.32	
		03	0.6583	---	13.1213	

क्र. स.	नाम खातेदार	खसरा नंबर	रकबा	किस्म	लगान	नक्शे में प्रदर्शित रंग
4.	हिमताराम पुत्र किशना हिस्सा-पूर्ण, जाति-पूरोहित सा. देह खातेदार	35/1	0.3368	चा.दो. 0.15 जा.दो. 0.1868	4.80 2.0548	
		61	0.10	चा.दो. 0.10	1.10	
		38/1	0.5612	चा.दो. 0.35 जा.दो. 0.2112	11.20 2.3232	
		03	0.998	---	21.478	

क्र. स.	नाम खातेदार	खसरा नंबर	रकबा	किस्म	लगान	नक्शे में प्रदर्शित रंग
5.	श्रीमती सरसा कंवर पत्नि वरवीसिंह हिस्सा- पूर्ण, सा देह खातेदार	38/2	0.2912	जा.दो. 0.2912	3.2032	
		53	0.04	चा.दो. 0.01 जा.दो. 0.03	0.32 0.33	
		02	0.3312	---	3.8532	

पेज लगातार 05



उपखण्ड अधिकारी
पाली (जिला-पाली) राज.

क्र. स.	नाम खातेदार	खसरा नंबर	रकबा	किस्म	लगान	नक्शे में प्रदर्शित रंग
6.	<p>अर्जुनसिंह पुत्र भंवरसिंह हिस्सा- 1/168, आशा पुत्री भंवरसिंह हिस्सा-1/168, कुनालसिंह पुत्र भंवरसिंह हिस्सा- 1/168, कविता पुत्री भंवरसिंह हिस्सा- 1/168, गणपतसिंह पुत्र वरदीसिंह हिस्सा- 1/144, जाति- पूरोहित सा. देह खातेदार जवेरचन्द पुत्र नरसिंह हिस्सा-1/4, जाति- सुथार जांगीड ब्राम्हण सा. देह खातेदार जवाना पुत्र रतना हिस्सा-1/32, जाति-पूरोहित जोधाराम पुत्र खोंगाराम हिस्सा- 1/72, हिस्सा-जणवा चौधरी, धनिया पुत्र रतना हिस्सा- 1/32, नरपतसिंह पुत्र भंवरसिंह हिस्सा- 1/168, निर्मला पुत्री वरदीसिंह हिस्सा- 1/144, पुनम पुत्री भंवरसिंह हिस्सा-1/168, भरतसिंह पुत्र वरदीसिंह हिस्सा- 1/144, भूरा पुत्र रतना हिस्सा- 1/32, मोहन कंवर पुत्री सोना हिस्सा- 1/72, जाति पूरोहित रमेश पुत्र नरसींग हिस्सा-1/4 जाति-सुथार जांगीड ब्राम्हण, राजूसिंह पुत्र वरदीसिंह हिस्सा- 1/144, लक्ष्मी पुत्री वरदीसिंह हिस्सा- 1/144, वगता पुत्र रतना हिस्सा- 1/32, श्रीमती सरसा कंवर पत्नि वरदीसिंह हिस्सा- 1/16, सरसो कंवर पत्नि वरदीसिंह पिता वरदा हिस्सा-1/144, सायर कंवर पत्नि भंवरसिंह हिस्सा- 1/168, हिमताराम पुत्र किशना हिस्सा-3/16, हीरसिंह पुत्र सोना हिस्सा-1/72, जाति- पूरोहित सा. देह खातेदार</p>	55	0.02	गै.मु. बेरा 0.02	-	
	हिमताराम पुत्र किशना हिस्सा-3/16, हीरसिंह पुत्र सोना हिस्सा-1/72, जाति- पूरोहित सा. देह खातेदार	01	0.02	-	-	

पेज लगातार 06



(Handwritten signature)

उपखण्ड अधिकारी
वाली (जिला-पाली) राज

क्र. सं.	नाम खातेदार	खसरा नंबर	रकबा	किस्म	लगान	नक्शे में प्रदर्शित रंग
7.	अर्जुनसिंह पुत्र भंवरसिंह हिस्सा-1/84,	52	0.03	गै.गु रास्ता 0.03	-	
	आशा पुत्री भंवरसिंह हिस्सा-1/84,	56	0.05	गै.गु सडा 0.05	-	
	कुनालसिंह पुत्र भंवरसिंह हिस्सा-1/84,	35	0.0232	जा.दो. 0.0232	0.2552	
	कविता पुत्री भंवरसिंह हिस्सा-1/84,	36	0.0160	जा.दो. 0.0160	0.176	
	गणपतसिंह पुत्र वरदीसिंह हिस्सा-1/72,	37	0.0332	जा.दो.0.0332	0.3652	
	जयाना पुत्र रतना हिस्सा-1/16. जाति-पूरोहित	38	0.0176	जा.दो. 0.0176	0.1936	
	जोधाराम पुत्र खोगाराम हिस्सा-1/36, हिस्सा-जणवा चौधरी , धनिया पुत्र रतना हिस्सा-1/16, नरपतसिंह पुत्र भंवरसिंह हिस्सा-1/84,					
	निर्मला पुत्री वरदीसिंह हिस्सा-1/72,					
	पुनम पुत्री भंवरसिंह हिस्सा-1/84, भरतसिंह पुत्र वरदीसिंह हिस्सा-1/72,					
	भूरा पुत्र रतना हिस्सा-1/16, गोहन कंवर पुत्री सोना हिस्सा-1/36, जाति पूरोहित					
	राजूसिंह पुत्र वरदीसिंह हिस्सा-1/72,					
	लक्ष्मी पुत्री वरदीसिंह हिस्सा-1/72,					
	वगता पुत्र रतना हिस्सा-1/16, श्रीमती सरसा कंवर पत्नि वरदीसिंह हिस्सा-1/08,					
	सरसो कंवर पत्नि वरदीसिंह पिता वरदा हिस्सा-1/72,					
	सायर कंवर पत्नि भंवरसिंह हिस्सा-1/84,					
	हिमताराम पुत्र किशना हिस्सा-3/8, हीरसिंह पुत्र सोना हिस्सा-1/36, जाति- पूरोहित सा. देह खातेदार					
		06	0.17	--	0.99	



उपलब्ध अधिकारी
वाली (जिला-पाली)

तहसीलदार वाली से विभाजन रिपोर्ट प्राप्त होने पर वकुलाय की बहस सुनी गई। वकील वादी श्री दिनेश गहलोत ने बहस में तहसीलदार वाली द्वारा प्रस्तुत विभाजन रिपोर्ट से सहमती व्यक्त करते हुए इसी अनुसार विभाजन की फाइनल डिक्री जारी किये जाने दलील दी। संख्या 6 ब के अधिवक्ता श्री जितेश भंडारी ने भी प्रस्तुत विभाजन रिपोर्ट के संबंध में किसी प्रकार की आपत्ति नहीं बताई।

पत्रावली व उपलब्ध रेकॉर्ड का अध्ययन किया। उपलब्ध रेकॉर्ड के अवलोकन से ज्ञात है कि प्राथमिक डिक्री आदेश की अनुपालना में विभाजन रिपोर्ट प्राप्ति के पश्चात भरतसिंह व नरपतसिंह द्वारा दिनांक 30.10.2023 को आपत्ति प्रार्थना पत्र पेश कर प्रस्तुत विभाजन रिपोर्ट में क्रम संख्या 01 में वर्णित खातेदारों के हिस्से बंट की भूमि को क्रम संख्या 04 में उल्लेखित खातेदारों के हिस्से बंट की भूमियों को बदली कर अंतिम डिक्री जारी किये जाने बाबत प्रार्थना पत्र पेश किया। भरतसिंह वगैरा द्वारा प्रार्थना पत्र में केवल भूमि अदला बदली की मांग की गई। परंतु प्रार्थना पत्र में इसका कोई स्पष्ट कारण दर्शित नहीं किया गया जिससे भरतसिंह वगैरा की आपत्ति स्वीकार योग्य नहीं होने से खारिज की जाती है। परंतु प्रस्तुत विभाजन रिपोर्ट के संलग्न मौका फर्द/नजरी नक्शा के अवलोकन से ज्ञात है कि खसरा नंबर 60 की भूमि में आवागमन के लिये कोई रास्ता दर्शित नहीं किया गया है, जबकि विभाजन नियमों के अनुसार प्रत्येक पक्ष के हिस्से बंट की भूमि में आवागमन के लिये रास्ते इत्यादि की सुविधाओं के लिये भूमि रखा जाना आवश्यक है। जिससे उपलब्ध रिकॉर्ड के अवलोकन के पश्चात

पृष्ठ नं. 07

खसरा नंबर 61 से खसरा नंबर 60 तक 10 फीट चौड़ा रास्ता विभाजन में रखे जाने के आदेश दिये जाते हैं। इस रास्ते का नजरी नक्शा में अंकन मानते हुये इसी अनुसार नये बट नंबर कायम करते हुये राजस्व रेकॉर्ड व नक्शे में भी तरगीम की जावे। इसी संशोधन के साथ प्रस्तुत विभाजन रिपोर्ट के अनुसार विभाजन की फाईनल डिक्री जारी किया जाना न्यायसंगत है। अतः माफिक रिपोर्ट तहसीलदार बाली प्रकरण में वर्णित भूमि ग्राम खुडाला तहसील बाली के खसरा नंबर 35, 36, 37, 38, 39, 40, 41, 42, 44, 45, 52, 53, 54, 55, 56, 59, 60, 61 कुल खसरा-18 कुल रकबा 5.65 हैक्टर किरम चाही दोगम, जाय दोगम गै.मु. रास्ता, गै.मु. बेरा व गै.मु. सडा कुल लगान 93.81 रूपये के संबंध में राजस्व कारतकारी अधिनियम 1955 की धारा 53 के तहत निम्नानुसार विभाजन की फाईलन डिक्री जारी की जाती है :-

क्र. सं.	नाम खातेदार	खसरा नंबर	रकबा	किरम	लगान	नक्शे में प्रदर्शित रंग
1	जवेरचन्द पुत्र नरसीग हिस्सा-1/2, रमेश पुत्र नरसीग हिस्सा-1/2 जाति-सुधार जागीड ब्राह्मण,	39	0.61	चा.दो. 0.24 जा.दो. 0.37	7.68 4.07	
		40	0.43	चा.दो. 0.07 जा.दो. 0.36	2.24 3.96	
		41	0.42	चा.दो. 0.08 जा.दो. 0.34	2.56 3.74	
		42	0.31	चा.दो. 0.12 जा.दो. 0.19	3.84 2.09	
		44	0.44	चा.दो. 0.09 जा.दो. 0.35	2.88 3.85	
		45	0.60	चा.दो. 0.12 जा.दो. 0.48	3.84 5.28	
		06	2.81	---	46.03	

क्र. सं.	नाम खातेदार	खसरा नंबर	रकबा	किरम	लगान	नक्शे में प्रदर्शित रंग
2.	अर्जुनसिंह पुत्र भंवरसिंह हिस्सा- 1/21, आशा पुत्री भंवरसिंह हिस्सा-1/21, कुनालसिंह पुत्र भंवरसिंह हिस्सा- 1/21, कविता पुत्री भंवरसिंह हिस्सा- 1/21, नरपतसिंह पुत्र भंवरसिंह हिस्सा- 1/21, पुनम पुत्री भंवरसिंह हिस्सा-1/21, सायब कंवर पत्नि भंवरसिंह हिस्सा- 1/21, गणपतसिंह पुत्र भंवरसिंह हिस्सा- 1/18, निर्मला पुत्री वरदीसिंह हिस्सा- 1/18, भरतसिंह पुत्र वरदीसिंह हिस्सा- 1/18, राजूसिंह पुत्र वरदीसिंह हिस्सा- 1/18, लक्ष्मी पुत्री वरदीसिंह हिस्सा- 1/18, सरसो कंवर पत्नि वरदीसिंह पिता वरदा हिस्सा-1/18, मोहन कंवर पुत्री सोना हिस्सा- 1/9, दीरसिंह पुत्र सोना हिस्सा-1/9, जाति- पूरुहित सा. देह खातेदार, जोधाराम पुत्र खोगाराम हिस्सा- 1/9, हिस्सा-जणवा चौधरी, सा. देह खातेदार,	36/1	0.244	चा.दो. 0.05 जा.दो.0.194	1.60 2.134	
		60	0.10	जा.दो. 0.10	1.10	
		37/1	0.3185	जा.दो. 0.3185	3.5035	
		03	0.6625	---	8.3375	



(Signature)
उपखण्ड अधिकारी
बाली (जिला-पाली) राण.


पेज नगानर ०८

क्र.स.	नाम खातेदार	खसरा नंबर	रकबा	किस्म	लगान	नक्शे में प्रदर्शित रंग
3.	जवाना पुत्र रतना हिरसा-1/32, धनिया पुत्र रतना हिरसा- 1/32, भूरा पुत्र रतना हिरसा- 1/32, वगता पुत्र रतना हिरसा- 1/32, जाति-पूरोहित सा. देह खातेदार	37/2 54 59	0.2683 0.18 0.21	चा.दो. 0.12 जा.दो. 0.1483 चा.दो. 0.07 जा.दो. 0.11 चा.दो. 0.09 जा.दो. 0.12	3.84 1.6313 2.24 1.21 2.88 1.32	
		03	0.6583	--	13.1213	

क्र.स.	नाम खातेदार	खसरा नंबर	रकबा	किस्म	लगान	नक्शे में प्रदर्शित रंग
4.	हिमताराम पुत्र किशना हिरसा-पूर्ण, जाति-पूरोहित सा. देह खातेदार	35/1 61 38/1	0.3368 0.10 0.5612	चा.दो. 0.15 जा.दो. 0.1868 चा.दो. 0.10 चा.दो. 0.35 जा.दो. 0.2112	4.80 2.0548 1.10 11.20 2.3232	
		03	0.998	--	21. 478	

क्र.स.	नाम खातेदार	खसरा नंबर	रकबा	किस्म	लगान	नक्शे में प्रदर्शित रंग
5.	श्रीमती सरसा कंवर पत्नि वरदीसिंह हिरसा- पूर्ण, सा देह खातेदार	38/2 53	0.2912 0.04	जा.दो. 0.2912 चा.दो. 0.01 जा.दो. 0.03	3.2032 0.32 0.33	
		02	0.3312	--	3.8532	




 उपखण्ड अधिकारी
 बाली (जिला-पाली) राज.

पेज नं. ०१

क्र. सं.	नाम खातेदार	खसरा नंबर	रकबा	किस्म	लगान
7.	अर्जुनसिंह पुत्र भंवरसिंह हिरसा- 1/84,	52	0.03	गै.मु. रास्ता 0.03	-
	आशा पुत्री भंवरसिंह हिरसा-1/84, कुनालसिंह पुत्र भंवरसिंह हिरसा- 1/84,	56	0.05	गै.मु. राडा 0.05	-
	कविता पुत्री भंवरसिंह हिरसा- 1/84,	35	0.0232	जा.दो 0.0232	0.2552
	गणपतसिंह पुत्र वरदीसिंह हिरसा- 1/72,	36	0.0160	जा.दो 0.0160	0.176
	जवाना पुत्र रतना हिस्सा-1/16, जाति-पूरोहित	37	0.0332	जा.दो 0.0332	0.3652
	जोधाराम पुत्र खैंगाराम हिस्सा- 1/36, हिस्सा-जणवा चौधरी, धनिया पुत्र रतना हिस्सा- 1/16, नरपतसिंह पुत्र भंवरसिंह हिस्सा- 1/84,	38	0.0176	जा.दो 0.0176	0.1936
	निर्मला पुत्री वरदीसिंह हिस्सा- 1/72, पुनम पुत्री भंवरसिंह हिस्सा-1/84, भरतसिंह पुत्र वरदीसिंह हिस्सा- 1/72,				
	भूरा पुत्र रतना हिस्सा- 1/16, मोहन कंवर पुत्री सोना हिस्सा- 1/36, जाति पूरोहित				
	राजूसिंह पुत्र वरदीसिंह हिस्सा- 1/72,				
	लक्ष्मी पुत्री वरदीसिंह हिस्सा- 1/72, वगता पुत्र रतना हिस्सा- 1/16, श्रीमती सरसा कंवर पत्नि वरदीसिंह हिस्सा- 1/08, सरसो कंवर पत्नि वरदीसिंह पिता वरदा हिस्सा-1/72, सायर कंवर पत्नि भंवरसिंह हिस्सा- 1/84,				
	हिमताराम पुत्र किशाना हिस्सा-3/8, हीरसिंह पुत्र सोना हिस्सा-1/36, जाति- पूरोहित सा. देह खातेदार				
		06	0.17	--	0.99

तहसीलदार, बाली द्वारा प्रस्तुत विभाजन रिपोर्ट व नजरी नक्शा को निर्णय व डिक्री पर्चा का भाग माना जावे। कुल लगान राशि 93.81 रूपये के पांच गुणा राशि पर देय नो.ज्यू. स्टाम्प पेश होने पर प्रकरण में नियमानुसार फाईनल डिक्री पर्चा जारी हो। निर्णय व डिक्री अनुसार रेकर्ड में अमल दरामद व नक्शे में तरगीम के लिये तहसीलदार, बाली व पटवारी हल्का, खुडाला को लिखा जावे। इसी कदर डिक्री पर्चा जारी हो।



निर्णय आज दिनांक 23-02-2024 को खुले न्यायालय में सुनाया गया।

(भागीरथ राम)
जय जय
सहायक कलक्टर एवं पदेन
उपखण्ड अधिकारी, बाली
बाली (नजरी) राज

सहायक कलक्टर एवं पदेन
उपखण्ड अधिकारी, बाली
उपखण्ड अधिकारी, बाली
- (नजरी) राज

दालत सहायक कलक्टर एवं पदेन उपखण्ड अधिकारी, बाली जिला पाली (राजस्थान)
एस श्री भागीरथ राम, आर.ए.एस.


जातिगण :-

1. श्री जवेरचन्द पुत्र नरसीगजी
2. श्री रमेश कुमार पुत्र नरसीगजी जातिगण सुधार
निवासीगण खुडाला तहसील बाली जिला पाली (राजस्थान)

बनाम

प्रतिवादीगण :-

1. स्व० भंवरसिंह पुत्र अचलाजी के कायम मुकाम 1/24 हिस्सा
(अ) सायरकवर धर्मपत्नि भंवरसिंह
(ब) नरपतसिंह पुत्र भंवरसिंह
(स) अर्जुनसिंह पुत्र भंवरसिंह
(द) कुनालसिंह पुत्र भंवरसिंह
(य) कविता पुत्री भंवरसिंह
(र) आशा पुत्री भंवरसिंह
(ल) पुनम पुत्री भंवरसिंह जातिगण पुरोहित
निवासीगण खुडाला तहसील बाली जिला पाली (राजस्थान)
2. स्व० सोना पुत्र समरथाजी के कायम मुकाम 1/24 हिस्सा
(अ) मोहनकवर पुत्री सोना
(ब) हीरसिंह पुत्र सोना जातिगण पुरोहित
निवासीगण खुडाला तहसील बाली जिला पाली (राजस्थान)
3. जोधाराम पुत्र खोंगारामजी जाति जणवा चौधरी
निवासी खुडाला तहसील बाली जिला पाली (राजस्थान)
4. स्व० वरदा उर्फ वरदीसिंह पुत्र समरथा के कायम मुकाम 1/24 हिस्सा-
(अ) सरसो पत्नि वरदीसिंह
(ब) गणपतसिंह पुत्र वरदीसिंह
(स) भरतसिंह पुत्र वरदीसिंह
(द) राजूसिंह पुत्र वरदीसिंह
(य) निमला पुत्री वरदीसिंह
(र) लक्ष्मी पुत्री वरदीसिंह जातिगण पुरोहित
निवासीगण खुडाला तहसील बाली जिला पाली (राजस्थान)
5. स्व० रतना पुत्र रूपाजी के कायम मुकाम 1/8 हिस्सा
(अ) धनिया पुत्र रतनाजी
(ब) भूरा पुत्र रतनाजी
(स) स्व० वगता पुत्र रतनाजी के कायम मुकाम:
(1) सुमेरसिंह पुत्र वगता
(2) भरतसिंह पुत्र वगता
(3) सपना पुत्री वगता
(4) सायरकवर पत्नि वगता
(द) जवान पुत्र रतनाजी जातिगण पुरोहित
निवासीगण खुडाला तहसील बाली जिला पाली (राजस्थान)
6. स्व० हिमता पुत्र किशनाजी का $1/8 + 1/16 = 3/16$ हिस्सा के कायम मुकाम:
(अ) मांगीलाल पुत्र हिम्मताजी
(ब) हसराम पुत्र हिम्मताजी
(स) कासीराम पुत्र हिम्मताजी
(द) स्व० लक्ष्मणसिंह पुत्र हिम्मताजी के कायम मुकाम:
(1) राहुल पुत्र लक्ष्मणसिंहजी
(2) जयेश पुत्र लक्ष्मणसिंहजी
(य) रमा पुत्री हिम्मताजी तमाम बालिग जातिगण पुरोहित
निवासीगण खुडाला तहसील बाली जिला पाली (राजस्थान)
7. स्व० भूरा पुत्र किशनाजी के कायम मुकाम 1/16 हिस्सा
(अ) गणपतसिंह पुत्र भूरा
(ब) पवनी पुत्री भूरा जातिगण पुरोहित
निवासीगण खुडाला तहसील बाली जिला पाली (राजस्थान)
8. राजस्थान सरकार जरिये (भूमिधारी) तहसीलदार, बाली



उपखण्ड अधिकारी
बाली (जिला-पाली) राज.

पेज नगाना 02

मुकदमा आज वास्तो इनफिरसाल कतई रूबरू हगारे रामक्ष व हाजरी वकील वादीगण व वकील प्रतिवादीगण मनजानिब प्रतिवादी पेश होकर हुक्म दिया जाता है व डिगरी दी जाती है कि :-

पत्रावली व उपलब्ध रेकॉर्ड का अध्ययन व वकूलाय की बहस पर मनन के पश्चात माफिक रिपोर्ट तहसीलदार बाली प्रकरण में वर्णित भूमि ग्राम खुडाला तहसील बाली के खसरा नंबर 35, 36, 37, 38, 39, 40, 41, 42, 44, 45, 52, 53, 54, 55, 56, 59, 60, 61 कुल खसरा-18 कुल रकबा 5.65 हैक्टर किरम चाही दोगम, जाव दोगम मै.मु. रास्ता, मै.मु. बेरा व मै.मु. राडा कुल लगान 9381 रूपये के संबध में राजस्थान काश्तकारी अधिनियम 1955 की धारा 53, 88, 188 के तहत निम्नानुसार विभाजन की फाईलन डिग्री जारी की जाती है :-

क्र. स.	नाम खातेदार	खसरा नंबर	रकबा	किरम	लगान	नक्शे में प्रदर्शित रंग
1	जवेरचन्द पुत्र नरसीग हिस्सा-1/2, रमेश पुत्र नरसीग हिस्सा-1/2 जाति-सुथार जागीड ब्राम्हण	39	0.61	चा.दो. 0.24	7.68	
				जा.दो. 0.37	4.07	
		40	0.43	चा.दो. 0.07	2.24	
				जा.दो. 0.36	3.96	
		41	0.42	चा.दो. 0.08	2.56	
				जा.दो. 0.34	3.74	
		42	0.31	चा.दो. 0.12	3.84	
		जा.दो. 0.19	2.09			
		44	0.44	चा.दो. 0.09	2.88	
				जा.दो. 0.35	3.85	
		45	0.60	चा.दो. 0.12	3.84	
				जा.दो. 0.48	5.28	
		06	2.81	---	46.03	

क्र. स.	नाम खातेदार	खसरा नंबर	रकबा	किरम	लगान	नक्शे में प्रदर्शित रंग
2.	अर्जुनसिंह पुत्र भंवरसिंह हिस्सा- 1/21, आशा पुत्री भंवरसिंह हिस्सा-1/21, कुनालसिंह पुत्र भंवरसिंह हिस्सा- 1/21, कविता पुत्री भंवरसिंह हिस्सा- 1/21, नरपतसिंह पुत्र भंवरसिंह हिस्सा- 1/21, पुनम पुत्री भंवरसिंह हिस्सा-1/21, सायब कवर पत्नि भंवरसिंह हिस्सा- 1/21, गणपतसिंह पुत्र भंवरसिंह हिस्सा- 1/18, निर्मला पुत्री वरदीसिंह हिस्सा- 1/18, भरतसिंह पुत्र वरदीसिंह हिस्सा- 1/18, राजूसिंह पुत्र वरदीसिंह हिस्सा- 1/18, लक्ष्मी पुत्री वरदीसिंह हिस्सा- 1/18, सरसो कवर पत्नि वरदीसिंह पिता वरदा हिस्सा-1/18, मोहन कवर पुत्री सोना हिस्सा- 1/9, हीरसिंह पुत्र सोना हिस्सा-1/9, जाति- पूरुहित सा. देह खातेदार, जोधाराम पुत्र खोगाराम हिस्सा- 1/9, हिस्सा-जणवा चौधरी, सा. देह खातेदार,	36/1	0.244	चा.दो. 0.05 जा.दो.0.194	1.60 2.134	
		60	0.10	जा.दो. 0.10	1.10	
		37/1	0.3185	जा.दो. 0.3185	3.5035	
		03	0.6625	---	8.3375	


उपलब्ध अधिकारी
बाली (बिला-पली) राज.

पेज लगातार 03


खातेदार	खसरा नंबर	रकबा	किस्म	लगान	नक्शे में प्रदर्शित रंग
जवाना पुत्र रतना हिस्सा-1/32,	37/2	0.2683	चा.दो. 0.12	3.84	
धनिया पुत्र रतना हिस्सा- 1/32,			जा.दो. 0.1483	1.6313	
भूरा पुत्र रतना हिस्सा- 1/32,	54	0.18	चा.दो. 0.07	2.24	
तगता पुत्र रतना हिस्सा- 1/32,			जा.दो. 0.11	1.21	
जाति-पूरोहित सा. देह खातेदार	59	0.21	चा.दो. 0.09	2.88	
			जा.दो. 0.12	1.32	
	03	0.6583	---	13.1213	

क्र. स.	नाम खातेदार	खसरा नंबर	रकबा	किस्म	लगान	नक्शे में प्रदर्शित रंग
4.	हिमताराम पुत्र किशना हिस्सा-पूर्ण, जाति-पूरोहित सा. देह खातेदार	35/1	0.3368	घा.दो. 0.15 जा.दो. 0.1868	4.80 2.0548	
		61	0.10	चा.दो. 0.10	1.10	
		38/1	0.5612	घा.दो. 0.35 जा.दो. 0.2112	11.20 2.3232	
		03	0.998	---	21.478	

क्र.स.	नाम खातेदार	खसरा नंबर	रकबा	किस्म	लगान	नक्शे में प्रदर्शित रंग
5.	श्रीमती सरसा कवर पत्नि वरदीसिंह हिस्सा- पूर्ण, सा देह खातेदार	38/2	0.2912	जा.दो. 0.2912	3.2032	
		53	0.04	चा.दो. 0.01 जा.दो. 0.03	0.32 0.33	
		02	0.3312	---	3.8532	



पेज नम्बर 04


अधिकारी
वाली (जिला-पाली) राज.

<p>जुनसिंह पुत्र भंवरसिंह हिस्सा- 1/168, आशा पुत्री भंवरसिंह हिस्सा-1/168, कुनालसिंह पुत्र भंवरसिंह हिस्सा- 1/168, कविता पुत्री भंवरसिंह हिस्सा- 1/168, गणपतसिंह पुत्र वरदीसिंह हिस्सा- 1/144, जाति- पूरोहित सा.देह खातेदार जवेरचन्द पुत्र नरसिंह हिस्सा-1/4, जाति- सुथार जांगीड ब्राम्हण सा, देह खातेदार जवाना पुत्र रतना हिस्सा-1/32, जाति-पूरोहित जोधाराम पुत्र खोगाराम हिस्सा- 1/72, हिस्सा-जणवा चौधरी, धनिया पुत्र रतना हिस्सा- 1/32, नरपतसिंह पुत्र भंवरसिंह हिस्सा- 1/168, निर्मला पुत्री वरदीसिंह हिस्सा- 1/144, पुनम पुत्री भंवरसिंह हिस्सा-1/168, भरतसिंह पुत्र वरदीसिंह हिस्सा- 1/144, भूरा पुत्र रतना हिस्सा- 1/32, मोहन कंवर पुत्री सोना हिस्सा- 1/72, जाति पूरोहित रमेश पुत्र नरसींग हिस्सा-1/4 जाति-सुथार जांगीड ब्राम्हण, राजूसिंह पुत्र वरदीसिंह हिस्सा- 1/144, लक्ष्मी पुत्री वरदीसिंह हिस्सा- 1/144, वगता पुत्र रतना हिस्सा- 1/32, श्रीमती सरसा कंवर पत्नि वरदीसिंह हिस्सा- 1/16, सरसा कंवर पत्नि वरदीसिंह पिता वरदा हिस्सा-1/144, सायर कंवर पत्नि भंवरसिंह हिस्सा- 1/168, हिमताराम पुत्र किशना हिस्सा-3/16, हीरसिंह पुत्र सोना हिस्सा-1/72, जाति- पूरोहित सा देह खातेदार</p>	55	0.02	गै.मु. बेरा 0.02	-	.
	01	0.02	-	-	



पेज नम्वार 05

(Signature)
उपखण्ड अधिकारी
बाली (जिला-बाली) राज.

खातेदार	खसरा नंबर	रकबा	किस्म	लगान	
अर्जुनसिंह पुत्र भंवरसिंह हिस्सा-1/84.	52	0.03	मै.मु. रास्ता 0.03	-	
आशा पुत्री भंवरसिंह हिस्सा-1/84.	56	0.05	मै.मु. राडा 0.05	-	
कुनालसिंह पुत्र भंवरसिंह हिस्सा-1/84.	35	0.0232	जा.दो. 0.0232	0.2552	
कविता पुत्री भंवरसिंह हिस्सा-1/84.	36	0.0160	जा.दो. 0.0160	0.176	
गणपतसिंह पुत्र वरदीसिंह हिस्सा-1/72.	37	0.0332	जा.दो. 0.0332	0.3652	
जवाना पुत्र रतना हिस्सा-1/16. जाति-पूरोहित	38	0.0176	जा.दो. 0.0176	0.1936	
जोधाराम पुत्र खोगाराम हिस्सा-1/36, हिस्सा-जणवा चौधरी, धनिया पुत्र रतना हिस्सा-1/16. नरपतसिंह पुत्र भंवरसिंह हिस्सा-1/84.					
निर्मला पुत्री वरदीसिंह हिस्सा-1/72.					
पुनम पुत्री भंवरसिंह हिस्सा-1/84.					
भरतसिंह पुत्र वरदीसिंह हिस्सा-1/72.					
भूरा पुत्र रतना हिस्सा-1/16.					
मोहन कंवर पुत्री सोना हिस्सा-1/36. जाति पूरोहित					
राजूसिंह पुत्र वरदीसिंह हिस्सा-1/72.					
लक्ष्मी पुत्री वरदीसिंह हिस्सा-1/72.					
वगता पुत्र रतना हिस्सा-1/16.					
श्रीमती सरसा कंवर पत्नि वरदीसिंह हिस्सा-1/08.					
सरसो कंवर पत्नि वरदीसिंह पिता वरदा हिस्सा-1/72.					
सायर कंवर पत्नि भंवरसिंह हिस्सा-1/84.					
हिमताराम पुत्र किशाना हिस्सा-3/8.					
हीरसिंह पुत्र सोना हिस्सा-1/36. जाति-पूरोहित सा. देह खातेदार					
	06	0.17	---	0.99	

तहसीलदार, बाली द्वारा प्रस्तुत विभाजन रिपोर्ट व नजरी नक्शा को निर्णय व डिक्री पर्चा का भाग माना जावे। कुल लगान राशि 93.81 रूपये के पांच गुणा राशि पर देय नोज्यू स्टाम्प पेश होने पर प्रकरण में नियमानुसार फाईनल डिक्री पर्चा जारी किया। निर्णय व डिक्री अनुरार रिकॉर्ड में अमल दरामद व नक्शे में तरमीम के लिये तहसीलदार, बाली व पटवारी हल्का, खुडाला को लिखा जावे।

बसब मेरे दस्तखत व मुहर अदालत के आज तारीख 23-02-24 को जारी किया गया।
मोहर



(भागोप्य राम)
उपखण्ड अधिकारी
सहायक कलक्टर एवं पटवारी
उपखण्ड अधिकारी, बाली (राज.)

आज दिनांक 18/5/23 को श्रीमान् उपखण्ड अधिकारी
 मसोदया जी, बाली के प्राथमिक डिप्टी आदेश क्रमांक कोर्ट/2023/233-234 दिनांक 16/5/23 की पालना में
 स्वयं से हमराह हज्जा चढ्याये खुसला, भूआने, खुसला
 राम प्रतियाये कवरु पायी खातेदार खान 35, 36, 37
 38, 39, 40, 41, 42, 44, 45, 52, 53, 54, 55, 56, 59
 60, 61 कुल खान 18 कुल रकबा 5-65 है के मौजे पर
 पूर्वो मौजे पर कबजा काबजानुसार नजरी नकसा
 बनाया गया ।



[Handwritten signature]

तहसीलदार (मू.अ.) बाली

[Handwritten signature]
 उपखण्ड अधिकारी

[Handwritten signature]
 18/5/23
 पटवारी (मू.अ.) बाली
 तहसील-बाली (पाली)

