

न्यायालय सहायक कलक्टर एवं पदेन उपखण्ड अधिकारी, वाली, जिला-पाली (राजस्थान)
 पीछारी अधिकारी : सुधी चामुंडे स्नेहल नागा, आईएएस
 राजस्व वाद प्रकरण संख्या : 10/2021 Cases No. 2021/20
 दायरा तिथि : 18.01.2021
 प्राथमिक डिक्री दिनांक: 02.03.2021 फाईनल डिक्री दिनांक 23-6-2022

वादी :-
 अवलाराम पुत्र गमनाजी जाति जागिड ब्राह्मण
 निवासी बीजापुर तहसील वाली जिला पाली (राजस्थान)

बनाम

प्रतिवादीगण :-

1. छोगाराम पुत्र गमनाजी
2. उमेदा पुत्र गमनाजी
3. गणपत पुत्र कपुराजी
4. जमना देवा कपुराजी तमाम जाति जागिड ब्राह्मण
निवासी बीजापुर तहसील वाली जिला पाली (राजस्थान)
5. तहसीलदार (मुम्बिधारी) वाली जसिये राजस्थान सरकार

उपरिस्थिति:-

1. श्री गणपत सिंह राजपुत्रोहित अधिभाषक वादी की ओर से
2. श्री कैलाश कुमारवत अधिभाषक प्रतिवादी संख्या 01, 02 एवं 04 की ओर से
3. श्री ललितकुमार नायक तहसीलदार पेशेकार सरकार

-: निर्णय :-

दिनांक : 23-6-2022


वाद अन्तर्गत धारा 63, 108 राजस्थान कश्तकारी अधिनियम, 1955

प्रकरण के संक्षिप्त तथ्य इस प्रकार हैं। वादी ने ग्राम बीजापुर पटवार हल्का बीजापुर तहसील वाली में स्थित भूमि खसरा नंबर 924, 1097, 1098 कुल खसरा-03 कुल रकबा 0.92 हैक्टर किरम नहरी दोगम कुल लगान 11.96 रुपये संका में वाद अन्तर्गत धारा 63, 108 राजस्थान कश्तकारी अधिनियम, 1955 विरुद्ध प्रतिवादीगण प्रस्तुत कर वादग्रस्त भूमि के रेकर्ड में दर्ज वादी का 1/4 हिस्सा, प्रतिवादी संख्या 01 व 02 का 1/4, 1/4 हिस्सा एवं प्रतिवादी संख्या 03 व 04 का 1/8, 1/8 हिस्सा अनुसार बाई गिट,स एण्ड बाऊण्डस के विभाजन की डिक्री जारी किये जाने का निवेदन किया। अपने वाद पत्र के समर्थन में वादीगण द्वारा बतौर अगिलेखीय साक्ष्य वर्णित भूमि की जमाबंदी संवत् 2070 से 2079 की प्रति पेश की गई। प्रकरण में प्रतिवादीगण को सामन जारी किये जाने पर सामन तामील के पश्चात् प्रतिवादी संख्या 01, 02, 04 की ओर से तामील श्री कैलाश कुमारवत द्वारा वकालतनामा पेश किया गया तथा प्रतिवादी संख्या 03 वावजुद सामन तामील के वकालतनामा/असालतनामा अनुपस्थित रहे। प्रकरण में प्रतिवादी संख्या 1,2,4 के जवाबदावा के लिये प्रकरण के चलते प्रतिवादी संख्या 01, 02, 04 के अधिवक्ता व वादी अधिवक्ता की सहमति से न्यायालय द्वारा दिनांक 20.12.2021 की आदेशिका से रेकर्ड में दर्ज हिस्सा अनुसार बाई गिट,स एण्ड बाऊण्डस के विभाजन की प्राथमिक डिक्री जारी किये के आदेश पारित किये गये। परन्तु आदेशिका की पालना में प्राथमिक डिक्री आदेश पारित नहीं होने से प्रकरण में तहसीलदार, वाली द्वारा विभाजन रिपोर्ट प्रस्तुत नहीं की गई। पत्रावली व उपलब्ध रेकर्ड के अध्ययन से ज्ञात है कि प्रतिवादी संख्या 03 वावजुद सामन तामील के वकालतनामा/असालतनामा आदिनांक तक न्यायालय में अनुपस्थित है, अतः प्रतिवादी संख्या 03 के विरुद्ध एक पक्षीय कार्यवाही अमल में लाई जाती है। पत्रावली व उपलब्ध रेकर्ड के अध्ययन के पश्चात् धारा 151, 152 सी.पी.सी. के प्राक्कानो अनुसार आदेशिका दिनांक 20.12.2021 के अनुसार न्यायालय द्वारा दिनांक 02.03.2022 को वादग्रस्त भूमि ग्राम बीजापुर के खसरा नंबर 924, 1097, 1098 कुल खसरा-03 कुल रकबा 0.92 हैक्टर किरम नहरी दोगम कुल लगान 11.96 रुपये संका में रेकर्ड में दर्ज वादी का 1/4 हिस्सा, प्रतिवादी संख्या 01 व 02 का 1/4, 1/4 हिस्सा एवं प्रतिवादी संख्या 03 व 04 का 1/8, 1/8 हिस्सा अनुसार बाई गिट,स एण्ड बाऊण्डस के विभाजन की प्राथमिक डिक्री जारी की गई। प्राथमिक डिक्री आदेश की पालना में तहसीलदार, वाली ने वादग्रस्त भूमि का पक्षाकारी के मध्य विभाजन करते हुये अपने कार्यालय पत्रांक/मू0अ0/ 2022/409 दिनांक 31.05.2022 से निम्नानुसार प्रस्ताव प्रस्तुत किये गये:-

क्र.सं.	नाम खातेदार	खसरा नंबर	रकबा हैक्टर	किरम	लगान
01	अवलाराम पुत्र गमनाशम जाति जागिड ब्राह्मण हि. पूर्ण सा. देह खातेदार	924	0.21 हैक्टर	नहरी दोगम	2.73
02	उमेदाराम पुत्र गमनाशम जाति जागिड ब्राह्मण हि. पूर्ण सा. देह खातेदार	1098	0.22 हैक्टर	नहरी दोगम	2.86
03	छोगाराम पुत्र गमनाशम जाति जागिड ब्राह्मण सा. देह खातेदार	1097/1	0.24 हैक्टर	नहरी दोगम	3.12
04	गणपत पुत्र कपुराशम हि. 1/2 जमना पति कपुराशम हि. 1/2 जाति जागिड ब्राह्मण सा. देह खातेदार	1097	0.23 हैक्टर	नहरी दोगम	2.96
05	उमेदाराम पुत्र गमनाशम हि. 1/3 छोगाराम पुत्र गमनाशम हि. 1/3 गणपत पुत्र कपुराशम हि. 1/6 जमना पति कपुराशम हि. 1/6 जाति जागिड ब्राह्मण सा. देह खातेदार	1097/2	0.02 हैक्टर	नहरी दोगम (वे मु शस्ता उपयोग हेतु)	0.26

पत्र लगाना 02

उपखण्ड अधिकारी
 वाली, जिला-पाली (राज.)




प्रकरण में तहसीलदार, बाली से विभाजन रिपोर्ट प्राप्त होने पर उभय पक्ष वकूलाय की बहस सुनी गई। वकील वादी श्री गणपतसिंह राजपुरोहित एवं वकील प्रतिवादी श्री कैलाश कुमावत ने तहसीलदार, बाली से प्राप्त विभाजन प्रस्ताव के अनुसार प्रकरण में विभाजन की फाईनल डिक्री जारी किये जाने की सहमति व्यक्त की गई। पत्रावली व उपलब्ध रेकर्ड के अध्ययन व वकूलाय की बहस पर मनन के पश्चात् ग्राम वीजापुर पटवार हल्का वीजापुर तहसील बाली में स्थित भूमि खसरा नंबर 924, 1097, 1098 कुल खसरा-03 कुल रकबा 0.92 हैक्टर किस्म नहरी दोगम कुल लगान 11.96 रूपये संबध में तहसीलदार, बाली से प्राप्त विभाजन प्रस्ताव के अनुसार टिनेन्सी एक्ट. की धारा 53 के तहत निम्नानुसार विभाजन की फाईनल डिक्री जारी किये जाने के आदेश दिये जाते हैं:-


नाम खातेदार	खसरा नंबर	रकबा	किस्म	लगान
अचलाराम पुत्र गमनाराम जाति जांगिड ब्राहमण हि. पूर्ण सा. देह खातेदार	924	0.21 हैक्टर	नहरी दोगम	2.73
उगेदाराम पुत्र गमनाराम जाति जांगिड ब्राहमण हि. पूर्ण सा. देह खातेदार	1098	0.22 हैक्टर	नहरी दोगम	2.86
छोगाराम पुत्र गमनाराम जाति जांगिड ब्राहमण सा. देह खातेदार	1097/1	0.24 हैक्टर	नहरी दोगम	3.12
गणपत पुत्र कपुराराम हि. 1/2 जमना पत्नि कपुराराम हि. 1/2 जाति जांगिड ब्राहमण सा. देह खातेदार	1097	0.23 हैक्टर	नहरी दोगम	2.96
उगेदाराम पुत्र गमनाराम हि. 1/3 छोगाराम पुत्र गमनाराम हि. 1/3 गणपत पुत्र कपुराराम हि. 1/6 जमना पत्नि कपुराराम हि. 1/6 जाति जांगिड ब्राहमण सा. देह खातेदार	1097/2	0.02 हैक्टर	नहरी दोगम (गै.मु. रास्ता उपयोग हेतु)	0.26

तहसीलदार, बाली द्वारा प्रस्तुत विभाजन रिपोर्ट व नजरी नक्शा को निर्णय व डिक्री पर्चा का भाग माना जावे। कुल लगान राशि 11.96 रूपये के पांच गुणा राशि पर देय मुद्रांक पेश होने पर नियमानुसार फाईनल डिक्री पर्चा जारी हो। निर्णय व डिक्री अनुसार रेकर्ड में अमल दरामद व नक्शे में तरमीम के लिये तहसीलदार, बाली व पटवारी हल्का, वीजापुर को लिखा जावे। पत्रावली फौसल शुमार होकर नंबर से कम हो।



निर्णय आज दिनांक 23-6-2022 को खुले न्यायालय में सुनाया गया।


 उपखण्ड अधिकारी
 आई.ए.एस.
 बाली, जिला-पाली (राज.)
 उपखण्ड अधिकारी, बाली


 उपखण्ड अधिकारी, बाली
 बाली, जिला-पाली (राज.)