

**न्यायालय उपखण्ड अधिकारी, बाली, जिला-पाली(राजस्थान)**

पीठारीन अधिकारी : श्री भागीरथ राम आर.एस

राजस्व विविध प्रकरण GCMS NO 2023 / 282

दायरा तिथि : 30.10.2023

आदेश तिथि : 23-02-2024

प्रार्थी :-

श्री बन्ना पुत्र भोलू जाति भील निवासी खारोल मोहल्ला ताजपुरा, भगवानपुरा  
जिला अजमेर (राज.)

व न म

अप्रार्थी :-


राजस्थान सरकार जरिये (भूमिधारी) तहसीलदार बाली

प्रार्थना-पत्र अन्तर्गत धारा 251(ए) राजस्थान काश्तकारी अधिनियम, 1955  
संशोधन अधिनियम, 2012 सपटित राजस्थान काश्तकारी (सरकारी) संशोधन नियम, 2012  
बाबत रेकॉर्ड नया रास्ता उपलब्ध कराने

आदेश

दिनांक: 23-02-2024

प्रार्थी ने निर्धारित प्ररूप में आवेदन-पत्र अन्तर्गत धारा 251(ए) राजस्थान काश्तकारी अधिनियम, 1955 संशोधन सपटित राजस्थान काश्तकारी (सरकारी) संशोधन नियम, 2012 सपटित नियम-68 प्रस्तुत कर प्रार्थी की खातेदारी भूमि ग्राम मोरी बेडा स्टे. पटवार हल्का दूदनी तहसील बाली के खसरा नंबर 1286 रकबा 0.4100 हैक्टर की भूमि में आवागमन के लिए कोई विकल्प/रास्ता उपलब्ध नहीं होने से राजकीय सिवायचक भूमि ग्राम मोरी बेडा स्टे. पटवार हल्का दूदनी तहसील बाली के खसरा नंबर 1232, 1294, 1291, 1287 व 1238 में से प्रार्थना पत्र के संलग्न नजरी नक्शा में लाल रंग से दर्शित ट्रेक से नया मार्ग उपलब्ध कराये जाने का निवेदन किया गया। प्रस्तुत प्रार्थना-पत्र के साथ राजस्व अभिलेखों की प्रतियां भी प्रस्तुत की गई। प्रस्तुत प्रार्थना-पत्र के संबंध में राजस्थान काश्तकारी अधिनियम, 1955 संशोधन अधिनियम, 2012 सपटित राजस्थान काश्तकारी (सरकारी) संशोधन नियम, 2012 के नियमों के नियम-69(i) के अन्तर्गत एवं इस संबंध में राज्य सरकार राजस्थान राजस्व (गुप-6) की अधिसूचना क्रमांक : F.3(2) Rev.6/ 03/ pt / 7 Jaipur Dated : 02.03.2012 द्वारा प्रदत्त निर्देशों के अनुसरण में तहसीलदार बाली को मौका एवं अभिलेखीय स्थिति की जांच कर सम्पूर्ण स्थिति का प्रतिवेदन प्रस्तुत करने के निर्देश दिये गये। तहसीलदार बाली एवं भू.अ.निरीक्षक, बेडा ने जांच कर पत्रांक/राजस्व/2023/1855 दिनांक 12.02.2024 से रिपोर्ट प्रस्तुत की। तहसीलदार बाली एवं भू.अ. निरीक्षक बेडा की जांच रिपोर्ट अनुसार :-



- यह है कि ग्राम मोरी बेडा स्टे. पटवार हल्का दूदनी तहसील बाली के खसरा नंबर 1286 रकबा 0.4100 हैक्टर भूमि श्री बन्ना पुत्र भोलू जाति भील निवासी खारोल मोहल्ला ताजपुरा, भगवानपुरा जिला अजमेर (राज.) के नाम से खातेदारी भूमि राजस्व रिकॉर्ड में दर्ज है। खातेदार की धारित भूमि में आवागमन के लिए राजस्व रेकॉर्ड में कोई रास्ता उपलब्ध नहीं है। पूर्व में भी खसरा नंबर 1293 के खातेदार द्वारा खसरा नंबर 1232 व 1238 में से रास्ता चाहा गया था, जिसमें उक्त खसरों में पहाड़ीनुगा एवं उबड़-खाबड़ होने से उक्त खसरों से प्रस्तावित रास्ते को खारिज की अनुशंघा की थी। अतः उपरोक्त खसरों पहाड़ीनुगा एवं उबड़-खाबड़ होने से आवेदक द्वारा प्रस्तावित खसरों से रास्ता दिया जाना संभव नहीं है।
- प्रस्तावित रास्ता किसी सड़क या कटान मार्ग से न्यूनतम दूरी का ही है, इससे कम दूरी का कोई विकल्प आस-पारा पहाड़ी भूमि होने से उपलब्ध नहीं है।
- यह है कि ग्राम मोरी बेडा स्टे. में रास्ते हेतु प्रस्तावित भूमि का खसरावार विवरण निम्नानुसार है-

क्र. सं.	खसरा नंबर	रकबा हैक्टर में	किरम	रास्ते हेतु प्रस्तावित भूमि का क्षेत्रफल	नाम खातेदार
1	1162	2.04 हैक्टर	गै मु मगरी	83X05= 415 वर्गमीटर	राजकीय सिवायचक राजस्थान सरकार
2	1315	3.62 हैक्टर	बारानी दोगम	336X05= 1680 वर्गमीटर	राजकीय सिवायचक राजस्थान सरकार
3	1314	3.97 हैक्टर	गै मु मगरी	165X05= 825 वर्गमीटर	राजकीय सिवायचक राजस्थान सरकार
4	1313	0.83 हैक्टर	बारानी दोगम	24X05= 120 वर्गमीटर	राजकीय सिवायचक राजस्थान सरकार
5	1295	0.35 हैक्टर	बारानी दोगम	10X05= 50 वर्गमीटर	राजकीय सिवायचक राजस्थान सरकार
6	1296	0.20 हैक्टर	बारानी दोगम	86X05= 430 वर्गमीटर	राजकीय सिवायचक राजस्थान सरकार

7	1294	0.67 हैक्टर	बाराणी दोयम	32X05= 160 वर्गमीटर	राजकीय सिवायचक्र सरकार
8	1289	0.28 हैक्टर	गै.मु. मगरी	68X05= 340 वर्गमीटर	राजकीय सिवायचक्र सरकार
9	1287	3.46 हैक्टर	गै.मु. पत्थर	120X09= 1080 वर्गमीटर	राजकीय सिवायचक्र सरकार

नोट:- भूअ. निरीक्षक बेडा की जांच रिपोर्टनुसार ग्राम मोरी बेडा स्टे. के खसरा नंबर 1313 व 1294 गण्य खसरा नंबर 1297 किरम गै.मु. वाला स्थित है, जिसमें से बारिस के समय में आस-पास के पानी की निकासी होती है, जो वर्तमान में सुखा पड़ा है। उक्त नाले में किसी प्रकार का कोई अवरोध ना हो इस संबंध में आवेदक से शपथ पत्र लिया जाना अपेक्षित है।

- यह कि प्रस्तावित भूमि ग्राम मोरी बेडा स्टे. की डी.एल.सी. दर 94562 रु/- रुपये प्रति हैक्टर है।
- प्रस्तावित रास्ते की भूमि में किसी प्रकार का कोई भी निर्माण/वृक्ष नहीं है एवं न ही वृक्ष इत्यादि की क्षति है।

प्रकरण में तहसीलदार, बाली द्वारा रिपोर्ट प्रेषित कर प्रार्थी की मांग अनुसार रास्ता दिये जाने बाबत अनुशंसा की गई। तहसीलदार, बाली से रिपोर्ट प्राप्त होने पर प्रकरण में वकील प्रार्थी व पैरोकार सरकार की बहस सुनी गई।

पत्रावली व उपलब्ध रेकॉर्ड के अध्ययन व वकूलाय की बहस पर मनन के पश्चात् यह जाहिर है कि आवेदक की खातेदारी भूमि ग्राम मोरी बेडा स्टे. पटवार हल्का दूदनी तहसील बाली के खसरा नंबर 1286 रकबा 0.4100 हैक्टर की भूमि में आवागमन के लिए कोई रास्ता वर्तमान में उपलब्ध नहीं होने से तहसीलदार, बाली द्वारा जांच के पश्चात् अपने कार्यालय पत्रांक राजस्व/2023/185 दिनांक 12.02.2024 से नया रेकॉर्ड रास्ता प्रस्तावित किया गया है।

अतः राजस्थान कारतकारी अधिनियम 1955 संशोधन, 2012 संपटित राजस्थान कारतकार (सरकारी) संशोधन नियम, 2012 तथा इस संबंध में राज्य सरकार राजस्थान राजस्व (गुप-6) के अधिसूचना क्रमांक : F.3(2)Rev.6/ 03/ pt/ 7 Jaipur Dated : 02.03.2012 तथा राज्य सरकार राजस्व (गुप-6) के परिपत्र क्रमांक:प.3(52) राज-6/12/4 जयपुर दिनांक 14.06.2013 के द्वारा प्रदत्त निर्देशो/शक्तियों के अनुसरण में प्रार्थी की खातेदारी भूमि ग्राम मोरी बेडा स्टे. पटवार हल्का दूदनी तहसील बाली के खसरा नंबर 1286 रकबा 0.4100 हैक्टर की भूमि में आवागमन के लिए को विकल्प/रास्ता उपलब्ध नहीं होने से राजकीय सिवायचक्र भूमि ग्राम मोरी बेडा स्टे. पटवार हल्का दूदनी तहसील बाली के खसरा नंबर 1162, 1315, 1314, 1313, 1295, 1296, 1294, 1289, 1287 में 415+1680+825+120+50+430+160+340+1080=5100 वर्गमीटर रास्ता हेतु नियमों के नियम 7 (i)(ख) के अन्तर्गत राज्य सरकार को देय प्रतिकर राशि का निर्धारण करते हुए तहसीलदार बाली द्वारा प्रस्तुत नक्शा मौका के अनुरूप उपलब्ध कराये जाने के आदेश दिये जाते हैं।

राजस्व रेकॉर्ड में इन्द्राज किये जाने से पूर्व तहसीलदार, बाली देय प्रतिकर राशि को जमा करावे प्रतिकर राशि नियमानुसार निर्धारण की जाती है :-

खसरा नंबर	रकबा हैक्टर में	रास्ते के लिये प्रभावित क्षेत्रफल वर्गमीटर	डी.एल.सी. दर (प्रति व.मी.) रुपये	देय प्रतिकर राशि डी.एल.सी. दर 94562 /-रुपये प्रति हैक्टेयर से दुगुनी राशि	नाम खातेदार
1162	2.04 हैक्टर	83X05=415 वर्गमीटर	10	4150X2=8300	राजकीय सिवायचक्र राजस्थान सरकार
1315	3.62 हैक्टर	336X05=1680 वर्गमीटर	10	16800X2=33600	राजकीय सिवायचक्र राजस्थान सरकार
1314	3.97 हैक्टर	165X05=825 वर्गमीटर	10	8250X2=16500	राजकीय सिवायचक्र राजस्थान सरकार
1313	0.83 हैक्टर	24X05=120 वर्गमीटर	10	1200X2=2400	राजकीय सिवायचक्र राजस्थान सरकार
1295	0.35 हैक्टर	10X05=50 वर्गमीटर	10	500X2=1000	राजकीय सिवायचक्र राजस्थान सरकार
1296	0.20 हैक्टर	86X05=430 वर्गमीटर	10	4300X2=8600	राजकीय सिवायचक्र राजस्थान सरकार
1294	0.67 हैक्टर	32X05=160 वर्गमीटर	10	1600X2=3200	राजकीय सिवायचक्र राजस्थान सरकार
	0.28 हैक्टर	68X05=340 वर्गमीटर	10	3400X2=6800	राजकीय सिवायचक्र राजस्थान सरकार
1287	3.46 हैक्टर	120X09=1080 वर्गमीटर	10	10800X2=21600	राजकीय सिवायचक्र राजस्थान सरकार




उपखण्ड अधिकारी  
पाली (भ्रमा-पाली) 1289

प्रस्तावित रास्ता में अन्य कोई क्षति यथा निर्माण/वृक्ष संरचना कारित नहीं होने से उक्तानुसार राशि 102,000/- (अक्षरे एक लाख दो हजार रुपये मात्र ) रुपये आवेदक द्वारा बतौर प्रतिकर राशि तहसील कार्यालय में जमा करवाई जायेगी। तहसीलदार बाली व निरीक्षक भू-अभि, बेडा द्वारा रिपोर्ट के साथ प्रेषित नक्शा को आदेश का भाग माना जायेगा।

ग्राम मोरी बेडा स्टे. के खसरा नंबर 1313 व 1296 के मध्य खसरा नंबर 1297 किस्म गै.मु. वाला जिसमें से बारिस के समय में आस पास के खेतों के पानी की निकासी होती है जो वर्तमान में सूखा पड़ा है। उक्त नाले में बिना जल संसाधन विभाग की अनापत्ति एवं सक्षम अधिकारी के आदेश के बिना किसी भी प्रकार का निर्माण नहीं किया जा सकता एवं न ही किसी प्रकार की संरचना जो जल प्रवाह में अवरोध उत्पन्न करें उसका निर्माण नहीं किया जा सकता है।

तहसीलदार, बाली प्रतिकर राशि अदायगी की सुनिश्चितता कर उक्त प्रस्तावित भूमि राजस्व रेकार्ड में बतौर राजकीय सिवाय चक गै.मु. रास्ता दर्ज करेंगे।

तहसीलदार, बाली उपरोक्तानुसार पालना सुनिश्चितता कर राजस्व रेकार्ड में अमल दरामद के साथ नक्शा में तरमीम कर पालना प्रस्तुत करे। आदेश की प्रति सभी संबंधित को पालनार्थ भिजवायी जावे। मिसल फैसल शुमार होकर नंबर से कम हो।



उपखण्ड अधिकारी  
बाली (जिला-पल्ली) राज  
उपखण्ड अधिकारी, बाली

दिनांक : 23-02-2024

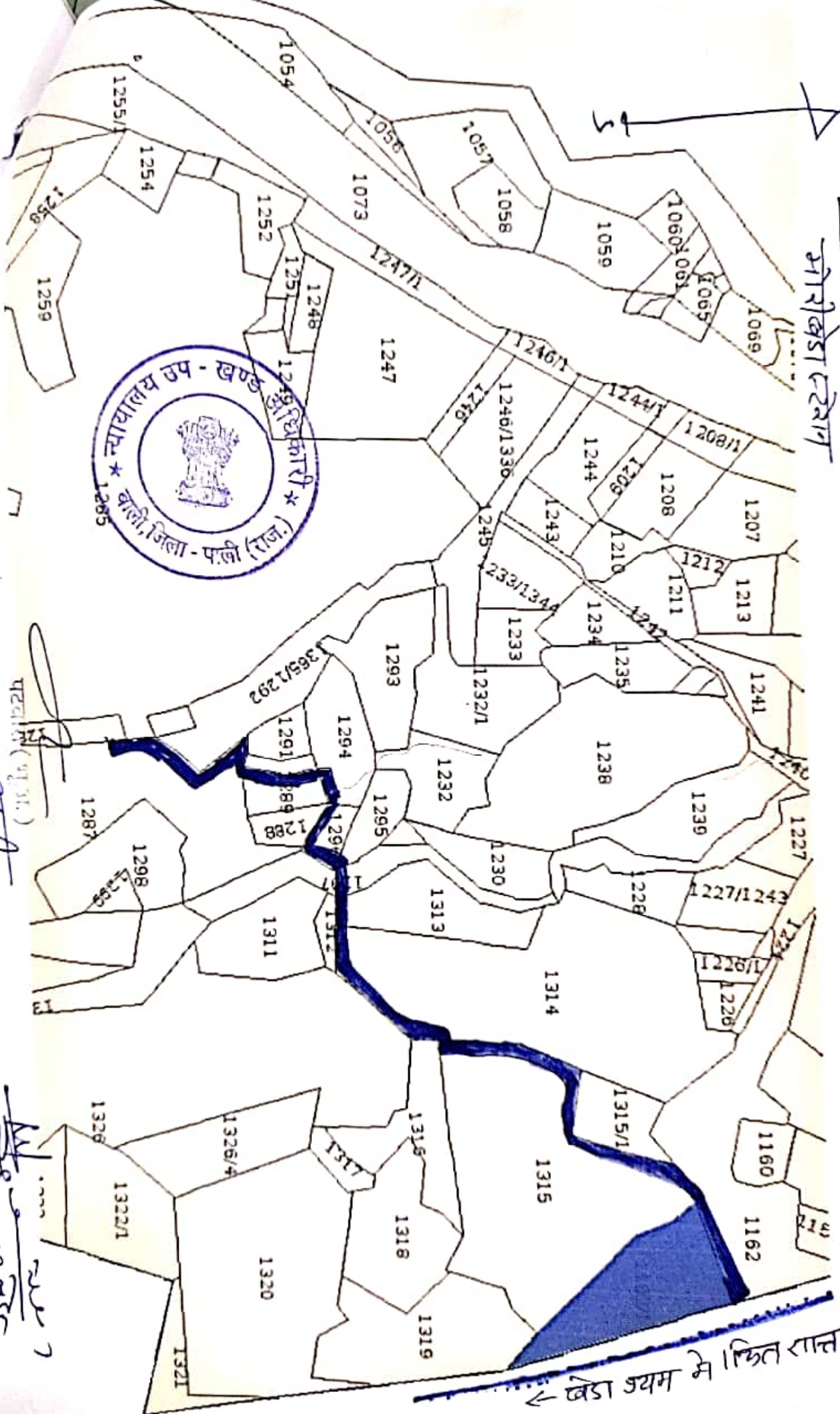
क्रमांक / कोर्ट / 2024 / 224-228  
प्रतिलिपि निम्नांकित को पालनार्थ:-

1. तहसीलदार, बाली
2. निरीक्षक भू0अ0 बेडा
3. पटवारी हल्का, दूदनी
4. तहसील राजस्व लेखाकार तहसील बाली
5. आवेदक श्री बन्ना पुत्र भोलू जाति भील निवासी खारोल मोहल्ला ताजपुरा, भगवानपुरा जिला अजमेर (राज.) को सूचनार्थ।

उपखण्ड अधिकारी  
बाली (जिला-पल्ली) राज  
उपखण्ड अधिकारी, बाली

नजारी - नजारी

जोरीबर्डा स्टेशन



रहस्यीनदार, बाली

पटदार मण्डल.....  
तहसील - बाली (जिला-पाली)

Handwritten signature and date: 12/11/2017

वेडा जयम मे अहित रास्ता →