

07/10/24

पत्रावली पेश हुई। चकुलाय उपस्थित।

विभाजन प्रस्ताव प्राप्त हो चुके हैं, जिस पर बहस सुनी गई एवं पत्रावली व प्राप्त प्रस्तावों का अवलोकन किया गया। प्रस्ताव राजरव रिकॉर्ड में अंकित खातेदारान के हिस्सानुसार प्राप्त हुए हैं तथा चकुलाय ने अपनी बहस में माफिक विभाजन प्रस्ताव सहमति व्यक्त की है।

लिहाजा चादी का वाद स्वीकार किया जाकर राजरव ग्राम कोठार पटवार हल्का कोठार तहसील बाली के खसरा नंबर 636 कुल खसरा 01 कुल रकबा 2.02 हैक्टैयर भूमि निम्नानुसार पक्षकारान के नाम के आगे अंकित अनुसार पृथक-पृथक खातेदारी में घोषित की जाती है :-

क्र. सं.	खातेदार का नाम व पता	खसरा नंबर	रकबा (हैक्टैयर)	किस्म	लगान	रंग
1	वीराराम पुत्र राजाराम हिस्सा 1/2, हिराराम पुत्र राजाराम हिस्सा 1/2 कौम मेघवाल सा. देह खातेदार	636 मी.	1.01	बा. सो.	4.04	नीला
	योग	01	1.01	बा. सो.	4.04	
2	कपूराराम पुत्र राजाराम हिस्सा पूर्ण कौम मेणा सा. देह खातेदार	636 मी.	0.3367	बा. सो.	1.3468	हरा
	योग	01	0.3367	बा. सो.	1.3468	
3	शारदा पुत्री सीता देवी हिस्सा 1/30, प्रकाश भीणा पुत्र सीता देवी हिस्सा 1/30, हेमलता कुमारी पुत्री सीता देवी हिस्सा 1/30, जितेन्द्र पुत्र सीता देवी जरिये नाबलिंग संरक्षक टीलाराम(पिता) हिस्सा 1/30, गंगा पुत्री सीता देवी जरिये नाबलिंग संरक्षक टीलाराम(पिता) हिस्सा 1/30, कौम मेणा निवासी मालनू सा. देह खातेदार वागाराम पुत्र भगाराम हिस्सा 5/6 कौम भीणा निवासी रघुनाथपुरा सा. देह खातेदार	636 मी.	0.6733	बा. सो.	2.6932	केसरिया
	योग	01	0.6733	बा. सो.	2.6932	



सहायक कलेक्टर एवं पदेन
उपखण्ड अधिकारी, बाली

तारीख हुक्म	हुक्म या कार्यवाही मय इनिशियल जज	नम्बर व तारीख अहकाम जो इस हुक्म की तामिल में जारी हरो
	<p>तहसीलदार बाली को इसी अनुसार राजस्व रिकॉर्ड में अमलदरामद एवं लट्ठा नक्शा में दुरस्ती सुनिश्चित करने के आदेश दिये जाते है। विभाजन प्रस्ताव के संलग्न प्राप्त नक्शा निर्णय का अभिन्न अंग रहेगा। वादग्रस्त भूमि पर बैंक रहन इस निर्णय से अप्रभावित रहेगा। तदनुसार डिक्री पर्चा जारी हो।</p> <p>निर्णय आज दिनांक 07-10-24 को सरे इजलास सुनाया गया। पत्रावली फैसल शुमार होकर दाखिल दफतर हो।</p>	



सहायक कलेक्टर एवं पब्लिक उपखण्ड अधिकारी, बाली

डिगरी बमुकदमें इब्दाई
(ओ. 20 रूल 6, 7 जाब्ता दीवानी)

अज अदालत सहायक कलक्टर एवं पदेन उपखण्ड अधिकारी, बाली जिला पाली (राजस्थान)
बइजलास श्री दिनेश विश्वाई, आर.ए.एस.

वादी :-

वागाराम पुत्र भगराम जाति मीणा निवासी रघुनाथपुरा तहसील बाली जिला पाली (राज.)

बनाम

प्रतिवादीगण :-

1. कपुराराम पुत्र राजाराम
2. वीराराम पुत्र राजाराम
3. सीतादेवी पुत्री जगन्नाथ के वैध वारिसान-
3/1- शारदा पुत्री सीतादेवी
3/2- प्रकाश मीणा पुत्र सीतादेवी
3/3- हेमलता कुमारी पुत्री सीतादेवी
3/4- जितेन्द्र पुत्र सीतादेवी जरिये नाबालिग संरक्षक टीलाराम (पिता)
3/5- गंगा पुत्री सीतादेवी जरिये नाबालिग संरक्षक टीलाराम (पिता)
4. हीराराम पुत्र राजाराम जाति मीणा निवासी कोठार तहसील बाली जिला पाली (राज.)
5. तहसीलदार (भूमिधारी) बाली जरिये राजस्थान सरकार

राजस्व वाद प्रकरण संख्या Gcms No. 2022/257

वाद अंतर्गत धारा 53, 188 राजस्थान काश्तकारी अधिनियम, 1955

यह मुकदमा आज वास्ते इनफिसाल कतई रूबरू हमारे समक्ष हाजरी वकील वादी व वकील प्रतिवादी मिनजानिव मुहई व मिनजानिव मुदायलह पेश होकर हुकम दिया जाता है व डिगरी दी जाती है कि वादी का वाद विभाजन प्रस्तावानुसार स्वीकार किया जाकर ग्राम कोठार पटवार हल्का कोठार तहसील बाली के खसरा नंबर 363 कुल खसरा 01 कुल रकबा 2.02 हैक्टेयर भूमि निम्नानुसार पक्षकारान के नाम के आगे अंकित अनुसार पृथक खातेदारी में घोषित की जाती है :-

क. सं.	खातेदार का नाम व पता	खसरा नंबर	रकबा (हैक्टेयर)	किस्म	लगान	रंग
1	वीराराम पुत्र राजाराम हिस्सा 1/2, हिराराम पुत्र राजाराम हिस्सा 1/2 कौम मेघवाल सा. देह खातेदार	636 मी.	1.01	बा. सो.	4.04	नीला
	योग	01	1.01	बा. सो.	4.04	
2	कपूराराम पुत्र राजाराम हिस्सा पूर्ण कौम मेणा सा. देह खातेदार	636 मी.	0.3367	बा. सो.	1.3468	हरा
	योग	01	0.3367	बा. सो.	1.3468	



सहायक कलक्टर एवं पदेन
उपखण्ड अधिकारी, बाली

3	शारदा पुत्री सीता देवी हिस्सा 1/30, प्रकाश मीणा पुत्र सीता देवी हिस्सा 1/30, हेमलता कुमारी पुत्री सीता देवी हिस्सा 1/30, जितेन्द्र पुत्र सीता देवी जरिये नाबलिंग संरक्षक टीलाराम(पिता) हिस्सा 1/30, गंगा पुत्री सीता देवी जरिये नाबलिंग संरक्षक टीलाराम(पिता) हिस्सा 1/30, कौम मेणा निवासी मालनू सा. देह खातेदार वागाराम पुत्र भगाराम हिस्सा 5/6 कौम मीणा निवासी रघुनाथपुरा सा. देह खातेदार	636 मी.	0.6733	बा. सो.	2.6932	कैसरिया
	योग	01	0.6733	बा. सो.	2.6932	

तहसीलदार बाली को इसी अनुसार राजस्व रिकॉर्ड में अमलदरामद एवं लट्टा नक्शा में दुरस्ती सुनिश्चित करने के आदेश दिये जाते हैं। विभाजन प्रस्ताव के संलग्न प्राप्त नक्शा निर्णय का अभिन्न अंग रहेगा। वादग्रस्त भूमि पर बैंक रहन इस निर्णय से अप्रभावित रहेगा। खर्चा पक्षकारान अपना-अपना वहन करे। बसब्त मेरे दस्तखत व मुहर अदालत के आज तारीख 07-10-24 को जारी की गई।



(दिनेश विस्नोई)
सहायक कलेक्टर एवं प्रभु
उपस्थान अधिकारी, बाली

खसरा नक्शा एवं जमाबंदी(प्रतिलिपि)

दिनांक : 01/10/2024 01:58:41 PM

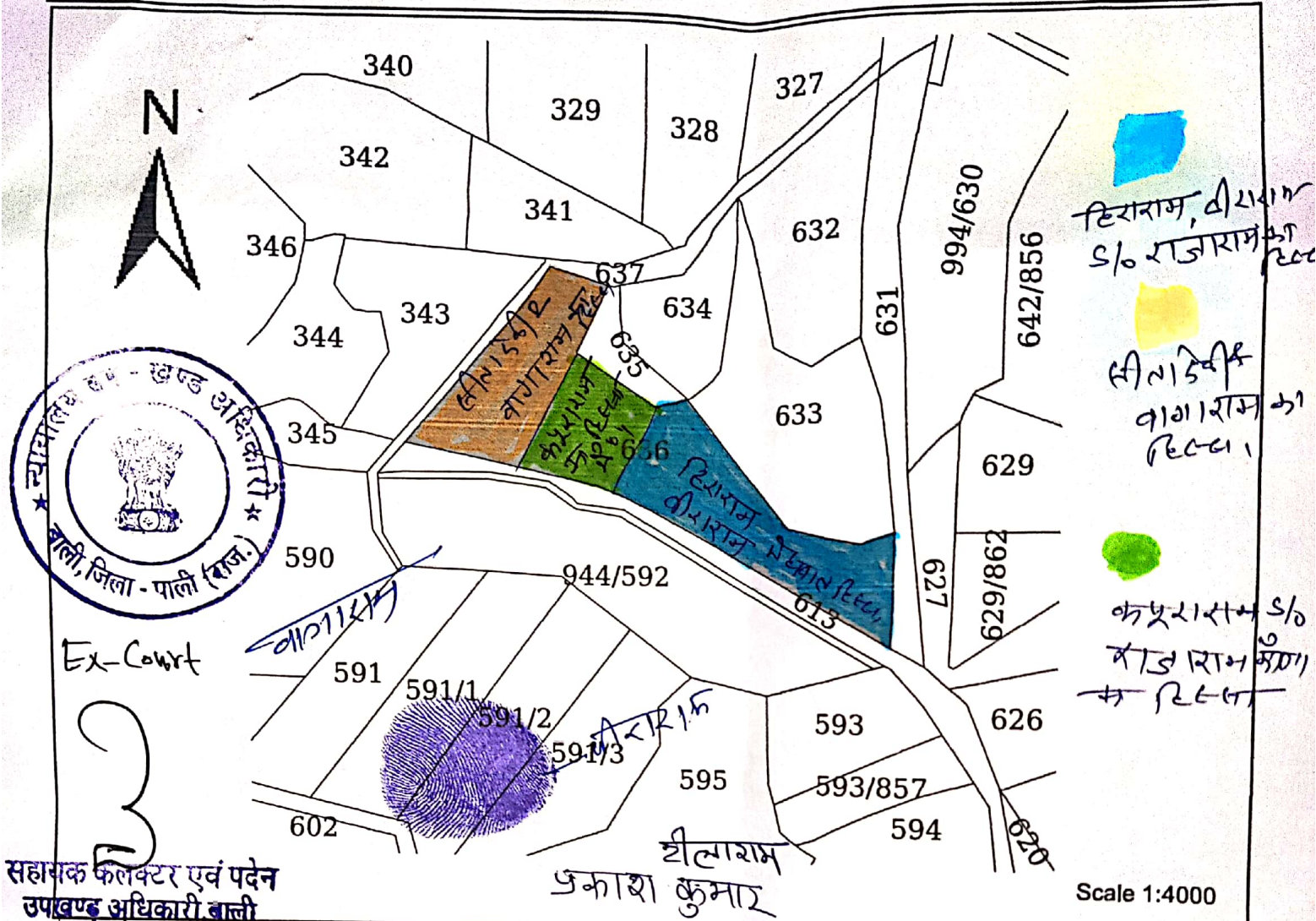
जिला : पाली

तहसील : बाली

भू. अ. नि. क्षेत्र : नाना

पटवारी हल्का : कोठार

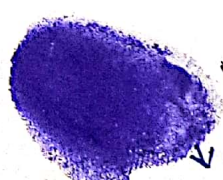
ग्राम : कोठार



सहायक फिल्टर एवं पदेन
उपखण्ड अधिकारी बाली

खसरा संख्या : 636 क्षेत्रफल : 2.0200 Hectare खाता संख्या : 157 पुराना खाता संख्या : 163
भूमि किस्म [क्षेत्रफल लगान] : बारानी सोयम [2.0200, 8.08]

- 1.) कपूराराम पुत्र राजाराम हिस्सा- 1/6 जाति- मेणा सा. देह खातेदार
- 2.) वागा राम पुत्र भगा राम मीणा हिस्सा- 5/18 जाति- मीणा मकान संख्या- NA, कॉलोनी- रघुनाथ पूरा मोरी बेटा स्टेशन, शहर- रघुनाथ पूरा मोरी बेट, पिन कोड- 306126, ज़िला - PALI, राज्य- RAJASTHAN खातेदार
- 3.) वीराराम पुत्र राजाराम हिस्सा- 1/4 जाति- मेघवाल सा. देह खातेदार
- 4.) सीतादेवी पुत्री जगन्नाथ हिस्सा- 1/18 जाति- मेणा सा. देह खातेदार
- 5.) हीराराम पुत्र राजाराम हिस्सा- 1/4 जाति- मेघवाल सा. देह खातेदार



सक्षम अधिकारी के हस्ताक्षर एवं सील
पटवारी मण्डल.....
कोठार

- नोट :-
1. यह प्रपत्र केवल प्रार्थी की जानकारी के लिए है।
 2. इसका उपयोग किसी भी न्यायालय में साक्ष्य के रूप में नहीं किया जा सकता है।
 3. प्रविष्टियों में संशोधन/सत्यापित प्रतिलिपि हेतु सम्बंधित जिला/तहसील कार्यालय में संपर्क करें।

ULPIN no : null
नाना

तहसीलदार (भू.अ.) बाली

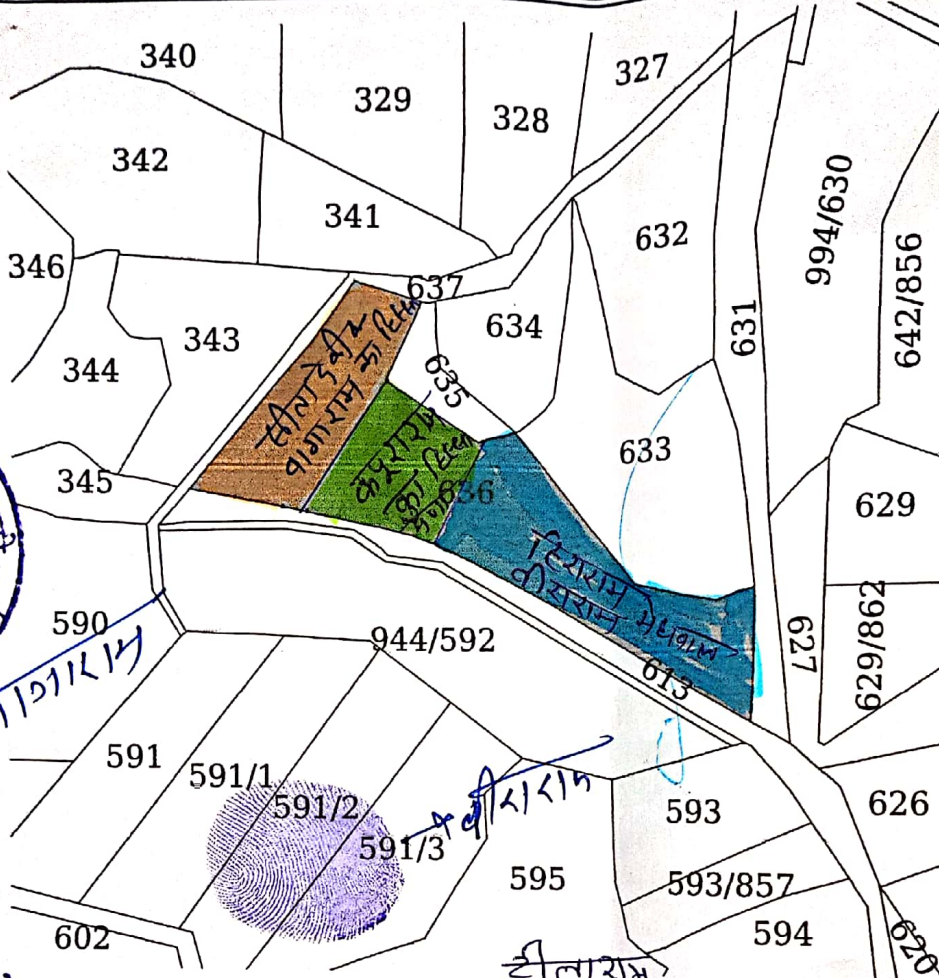
जिला : पाली

तहसील : बाली

भू. अ. नि. क्षेत्र : नाना

पटवारी हल्का : कोठार

ग्राम : कोठार



दिलाराम वीराराम
s/o राजाराम
का हिस्सा

हीनडेरी
वागाराम
का हिस्सा

कपूराराम
राजाराम
का हिस्सा
Scale 1:4000



Ex-Court

सहायक क्लर्क एवं पदेन
उपखसरा अधिकारी बाली

खसरा संख्या : 636 क्षेत्रफल : 2.0200 Hectare खाता संख्या : 157 पुराना खाता संख्या : 163

भूमि किस्म [क्षेत्रफल लगान] : बारानी सोयम [2.0200, 8.08]

- 1.) कपूराराम पुत्र राजाराम हिस्सा- 1/6 जाति- मेणा सा. देह खातेदार
- 2.) वागा राम पुत्र भगा राम मीणा हिस्सा- 5/18 जाति- मीणा मकान संख्या- NA, कॉलोनी- रघुनाथ पूरा मोरी बेडा स्टेशन, क्षेत्र/स्थान- रघुनाथ पूरा मोरी बेडा स्टेशन, शहर- रघुनाथ पूरा मोरी बेड, पिन कोड- 306126, ज़िला - PALI, राज्य- RAJASTHAN खातेदार
- 3.) वीराराम पुत्र राजाराम हिस्सा- 1/4 जाति- मेघवाल सा. देह खातेदार
- 4.) सीतादेवी पुत्री जगन्नाथ हिस्सा- 1/18 जाति- मेणा सा. देह खातेदार
- 5.) हीराराम पुत्र राजाराम हिस्सा- 1/4 जाति- मेघवाल सा. देह खातेदार

पटवारी (भू.अ.)
कोठार
पटवार मण्डल.....
तहसील - बाली (जिला-पाली)

सक्षम अधिकारी के हस्ताक्षर एवं सील
पटवारी (भू.अ.)
कोठार
पटवार मण्डल.....
तहसील - बाली (जिला-पाली)

- नोट :-
1. यह प्रपत्र केवल प्रार्थी की जानकारी के लिए है।
 2. इसका उपयोग किसी भी न्यायालय में साक्ष्य के रूप में नहीं किया जा सकता है।
 3. प्रविष्टियों में प्रशोधन/सत्यापित प्रतिलिपि हेतु सम्बंधित जिला/तहसील कार्यालय में संपर्क करें। ULPIN no : null

हीराराम

ICR नाना

तहसीलदार (भू.अ.) बाली