

फर्द अहकाम
(नियम 26)

न्यायालय सहायक कलक्टर एवं पदेन उपखण्ड अधिकारी, बाली जिला पाली (राजस्थान)

वादीगण
लालाराम पुत्र जीवाराम जाति माली
निवासी लुणावा तहसील बाली वगैरा

बनाम

प्रतिवादी
राजस्थान सरकार जरिये
(भूमिधारी) तहसीलदार बाली

किस्म मुकदमा राजस्व वाद GCMS NO. -2025/316
वाद अंतर्गत धारा 53 राजस्थान काश्तकारी अधिनियम, 1955

तारीख हुकम	हुकम या कार्यवाही मय इनिशियल जज	नम्बर व तारीख अहकाम जो इस हुकम की तामिल में जारी हुये
12 ⁰⁶ / ₂₅	<p>तहसीलदार बाली से प्राप्त विभाजन प्रस्ताव पर पत्रावली पेश हुई। पत्रावली व उपलब्ध रेकर्ड का अवलोकन किया गया। पत्रावली व उपलब्ध रेकर्ड के अध्ययन के पश्चात तहसीलदार बाली द्वारा प्रस्तुत विभाजन प्रस्ताव के अनुसार ग्राम लुणावा स्थित भूमि खसरा नंबर 368 रकबा 0.54 हैक्टर किस्म बरानी दायम कुल लगान 2.70 रुपये के रिकार्ड ऑफ शईट्स जमाबंदी में वादीगण के रिकार्ड में दर्ज हिस्सा अनुसार मौके पर किये गये विभाजन के अनुरूप राजस्थान काश्तकारी अधिनियम, 1955 की धारा 53 के तहत विभाजन की डिक्री जारी की जाती है। पटवारी हलका, लुणावा एवं तहसीलदार बाली द्वारा प्रस्तुत विभाजन रिपोर्ट मय नजरी नक्शा को निर्णय व डिक्री पर्चा का भाग माना जावे। इसी कदर डिक्री पर्चा जारी हो। निर्णय के साथ तहसीलदार, बाली से प्राप्त विभाजन प्रस्ताव की प्रति रिकार्ड में अमल दरामद व नक्शे में तरमीम के लिये तहसीलदार, बाली को भिजवाई जावे। पत्रावली फैसल शुमार होकर नंबर से कम हो।</p>	



3
सहायक कलक्टर एवं पदेन
सहायक कलक्टर एवं पदेन
उपखण्ड अधिकारी, बाली

डिगरी बमुकदमें इब्तादाई
(ओ. 20 रूल 6, 7 जाब्ता दीवानी)

अज अदालत सहायक कलक्टर एवं पदेन् उपखण्ड अधिकारी, बाली जिला पाली (राजस्थान)
बइजलास श्री दिनेश विश्नोई, आर.ए.एस.

वादीगण
लालाराम पुत्र जीवाराम जाति माली
निवासी लुणावा तहसील बाली वगैरा

बनाम

प्रतिवादी
राजस्थान सरकार जरिये
(भूमिधारी) तहसीलदार बाली

किस्म मुकदमा राजस्व वाद GCMS NO. 2025/316
वाद अंतर्गत धारा 53 राजस्थान काश्तकारी अधिनियम, 1955

यह मुकदमा आज वास्ते इनफिसाल कतई रुबरू हमारे समक्ष पेरोकार सरकार मिनजानिब मुद्ई व मिनजानिव मुद्दायलह पेश होकर हुक्म दिया जाता है व डिगरी दी जाती है कि पत्रावली व उपलब्ध रेकर्ड के अध्ययन के पश्चात तहसीलदार बाली द्वारा प्रस्तुत विभाजन प्रस्ताव के अनुसार ग्राम लुणावा स्थित भूमि खसरा नंबर 368 रकबा 0.54 हैक्टर किस्म बारानी दायम कुल लगान 2.70 रुपये के रिकार्ड ऑफ राईट्स जमाबंदी में वादीगण के रिकार्ड में दर्ज हिस्सा अनुसार मौके पर किये गये विभाजन के अनुरूप राजस्थान काश्तकारी अधिनियम, 1955 की धारा 53 के तहत विभाजन की डिक्री जारी की जाती है। पटवारी हल्का, लुणावा एवं तहसीलदार बाली द्वारा प्रस्तुत विभाजन रिपोर्ट मय नजरी नक्शा को निर्णय व डिक्री पर्चा का भाग माना जावे। इसी कदर डिक्री पर्चा जारी हो। तहसीलदार बाली को इसी अनुसार राजस्व रिकॉर्ड में अमलदरामद एवं लट्ठा नक्शा में दुरस्ती सुनिश्चित करने के आदेश दिये जाते हैं। विभाजन प्रस्ताव के संलग्न प्राप्त नक्शा निर्णय का अभिन्न अंग रहेगा। वादग्रस्त भूमि पर बैंक रहन इस निर्णय से अप्रभावित रहेगा।

बसब्त मेरे दस्तखत व मुहर अदालत के आज तारीख 12/06/25 को जारी की गई।



(दिनेश विश्नोई)
सहायक कलक्टर एवं पदेन्
उपखण्ड अधिकारी, बाली
उपखण्ड अधिकारी, बाली

खसरा नक्शा एवं जमाबंदी(प्रतिलिपि)


दिनांक : 02/06/2025 04:58:59 PM

तहसील : बाली

भू. अ. नि. क्षेत्र : सेवाडी

जिला : पाली
पटवारी हल्का : लुणावा

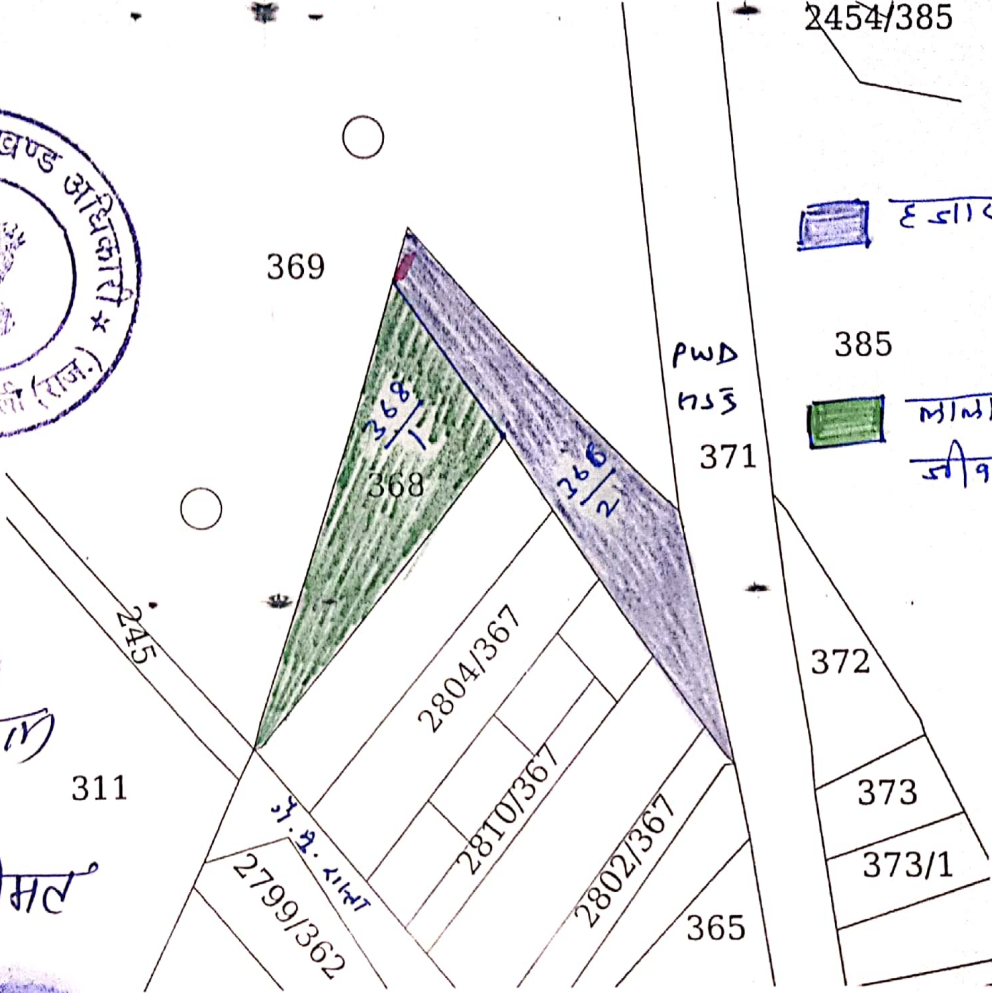
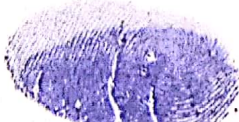
ग्राम : लुणावा



लालराम

311

हजारीमल



2454/385

हजारी पुत्र जीवला

385

लालाराम पुत्र
जीवाराम

PWD

हस

371

372

373

373/1

365

Scale 1:2000

खसरा संख्या : 368 क्षेत्रफल : 0.5400 Hectare खाता संख्या : 136 पुराना खाता संख्या : 121

भूमि किस्म [क्षेत्रफल लगान] : बारानी दायम [0.5400, 2.70]

- 1.) लालाराम पुत्र जीवला हिस्सा- 1/2 जाति- माली सा. देह खातेदार
- 2.) हजारी पुत्र जीवला हिस्सा- 1/2 जाति- माली सा. देह खातेदार

[Handwritten signature]

[Handwritten signature]
पटवारी (भू.अ.)
म. 11/91
तहसील - बाली, जिला - पाली (राज.)

- नोट :-
1. यह प्रपत्र केवल प्रार्थी की जानकारी के लिए है।
 2. इसका उपयोग किसी भी न्यायालय में साक्ष्य के रूप में नहीं किया जा सकता है।
 3. प्रविष्टियों में संशोधन/सत्यापित प्रतिलिपि हेतु सम्बंधित जिला/तहसील कार्यालय में संपर्क करें।

तहसीलदार (भू.अ.) बाली