

फर्द अहकाम
(नियम 26)

न्यायालय सहायक कलक्टर एवं पदेन उपखण्ड अधिकारी, बाली जिला पाली (राजस्थान)

वादीगण
अचलाराम पुत्र लालाराम जाति सरगरा
निवासी पेरवा तहसील बाली वगैरा

बनाम

प्रतिवादी
राजस्थान सरकार जरिये
(भूमिधारी) तहसीलदार बाली

किस्म मुकदमा राजस्व वाद **GCMS NO. -2025/541**
वाद अंतर्गत धारा 53 राजस्थान काश्तकारी अधिनियम, 1955

तारीख हुकम	हुकम या कार्यवाही मय इनिशियल जज	नम्बर व तारीख अहकाम जो इस हुकम की तामिल में जारी हुये
15 ⁰⁹ / ₂₅	<p>तहसीलदार बाली से प्राप्त विभाजन प्रस्ताव पर पत्रावली पेश हुई। पत्रावली व उपलब्ध रेकर्ड का अवलोकन किया गया। पत्रावली व उपलब्ध रेकर्ड के अध्ययन के पश्चात तहसीलदार बाली द्वारा प्रस्तुत विभाजन प्रस्ताव के अनुसार ग्राम बिसलपुर स्थित भूमि खसरा नंबर 2954/986, 987 कुल खसरा 02 कुल रकबा 1.4100 हैक्टर किस्म बारानी दोयम कुल लगान 7.0500 रूपये के रिकार्ड ऑफ राईट्स जमाबंदी में वादीगण के रिकार्ड में दर्ज हिस्सा अनुसार मौके पर किये गये विभाजन के अनुरूप राजस्थान काश्तकारी अधिनियम, 1955 की धारा 53 के तहत विभाजन की डिक्री जारी की जाती है। पटवारी हलका, बिसलपुर एवं तहसीलदार बाली द्वारा प्रस्तुत विभाजन रिपोर्ट मय नजरी नक्शा को निर्णय व डिक्री पर्चा का भाग माना जावे। इसी कदर डिक्री पर्चा जारी हो। निर्णय के साथ तहसीलदार, बाली से प्राप्त विभाजन प्रस्ताव की प्रति रिकार्ड में अमल दरामद व नक्शे में तरमीम के लिये तहसीलदार, बाली को भिजवाई जावे। पत्रावली फैसल शुमार. होकर नंबर से कम हो।</p>	



सहायक कलक्टर एवं पदेन
उपखण्ड अधिकारी, बाली
उपखण्ड अधिकारी, बाली

डिगरी बमुकदमें इत्दादाई
(ओ. 20 रूल 6, 7 जाब्ता दीवाणी)

अज अदालत सहायक कलक्टर एवं पदेन् उपखण्ड अधिकारी, बाली जिला पाली (राजस्थान)
बइजलास श्री दिनेश विश्नोई, आर.ए.एस.

वादीगण
अचलाराम पुत्र लालाराम जाति सरगरा
निवासी पेरवा तहसील बाली वगैरा

बनाम

प्रतिवादी
राजस्थान सरकार जरिये
(भूमिधारी) तहसीलदार बाली

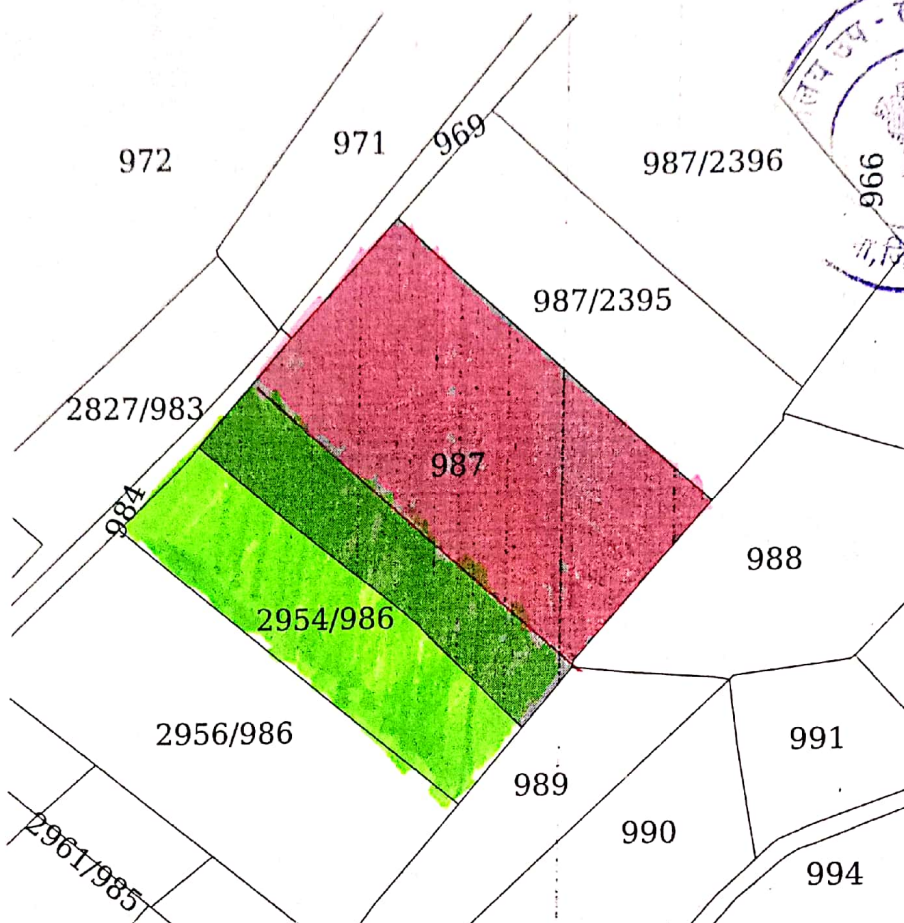
किस्म मुकदमा राजस्व वाद GCMS NO. 2025/54 |
वाद अंतर्गत धारा 53 राजस्थान काश्तकारी अधिनियम, 1955

यह मुकदमा आज वास्ते इनफिसाल कतई रूबरू हमारे समक्ष पेरोकार सरकार मिनजानिव मुद्दई व मिनजानिव मुद्दायलह पेश होकर हुकम दिया जाता है व डिगरी दी जाती है कि पत्रावली व उपलब्ध रेकर्ड के अध्ययन के पश्चात तहसीलदार बाली द्वारा प्रस्तुत विभाजन प्रस्ताव के अनुसार ग्राम बिसलपुर स्थित भूमि खसरा नंबर 2954/986, 987 कुल खसरा 02 कुल रकबा 1.4100 हैक्टर किस्म बारानी दोयम कुल लगान 7.0500 रूपये के रिकार्ड ऑफ राईट्स जमाबंदी में वादीगण के रिकार्ड में दर्ज हिस्सा अनुसार मौके पर किये गये विभाजन के अनुरूप राजस्थान काश्तकारी अधिनियम, 1955 की धारा 53 के तहत विभाजन की डिक्री जारी की जाती है। पटवारी हल्का, बिसलपुर एवं तहसीलदार बाली द्वारा प्रस्तुत विभाजन रिपोर्ट मय नजरी नक्शा को निर्णय व डिक्री पर्चा का भाग माना जावे। इसी कदर डिक्री पर्चा जारी हो। तहसीलदार बाली को इसी अनुसार राजस्व रिकॉर्ड में अमलदरामद एवं लट्टा नक्शा में दुरस्ती सुनिश्चित करने के आदेश दिये जाते हैं। विभाजन प्रस्ताव के संलग्न प्राप्त नक्शा निर्णय का अभिन्न अंग रहेगा। वादग्रस्त भूमि पर बैंक रहन इस निर्णय से अप्रभावित रहेगा।

बसब मेरे दस्तखत व मुहर अदालत के आज तारीख 15/09/25 को जारी की गई।




सहायक कलक्टर एवं पदेन्
उपखण्ड अधिकारी, बाली
उपखण्ड अधिकारी, बाली




Scale 1:2000

खसरा संख्या : 987 क्षेत्रफल : 1.0200 Hectare खाता संख्या : 631 पुराना खाता संख्या : 602
भूमि किस्म [क्षेत्रफल लगान] : बारानी दोयम [1.0200, 5.10]

- 1.) अचलाराम पुत्र लालाराम हिस्सा- 1/2 जाति- सरगरी सा पेखा खातेदार
- 2.) प्रकाश कुमार पुत्र राजाराम हिस्सा- 1/2 जाति- मेघवाल सा न्यू कॉलोनी, पादरला खातेदार

 अचलाराम पुत्र लालाराम सा पेखा

 प्रकाश कुमार पुत्र राजाराम सा मेघवाल सा पादरला

सक्षम अधिकारी के हस्ताक्षर एवं सील

(Handwritten signature)

- नोट :-
१. यह प्रपत्र केवल प्रार्थी की जानकारी के लिए है।
 २. इसका उपयोग किसी भी न्यायालय में साक्ष्य के रूप में नहीं किया जा सकता है।
 ३. प्रविष्टियों में संशोधन/सत्यापित प्रतिलिपि हेतु सम्बंधित जिला/तहसील कार्यालय में संपर्क करें।

(Handwritten signature)
IIR बिसलपुर

3-21-12-14


(Handwritten signature)
तहसीलदार (भू.अ.) बाली