

फर्द अहकाम

(नियम 26)

न्यायालय सहायक कलेक्टर एवं पदेन उपखण्ड अधिकारी, बाली जिला पाली (राजस्थान)

वादीगण
मोडाराम पुत्र केसाराम जाति भीणा
निवासी राजपुरा सीवेरा जिला सिरौही
बगैरा

बनाम

प्रतिवादी
राजस्थान सरकार जरिये
(भूमिधारी) तहसीलदार बाली

किस्म मुकदमा राजस्व वाद GCMS NO. 2025/62
वाद अंतर्गत धारा 53 राजस्थान काश्तकारी अधिनियम, 1955

तारीख हुक्म	हुक्म या कार्यवाही मय इनिशियल जज	नम्बर व तारीख अहकाम जो इस हुक्म की तामिल में जारी हुये
15 ⁰¹ / ₂₅	<p>तहसीलदार बाली से प्राप्त विभाजन प्रस्ताव पर पत्रावली पेश हुई। पत्रावली व उपलब्ध रेकर्ड का अवलोकन किया गया। पत्रावली व उपलब्ध रेकर्ड के अध्ययन के पश्चात तहसीलदार बाली द्वारा प्रस्तुत विभाजन प्रस्ताव के अनुसार ग्राम दुदनी(बा.क्षे) स्थित भूमि खसरा नंबर 753/645, 761/644, 763/647 व 765/755 कुल खसरा 04 कुल रकबा 1.64 हैक्टर कुल लगान 6.58 रूपये के रिकार्ड ऑफ राईट्स जमाबंदी में वादीगण के रिकार्ड में दर्ज हिस्सा अनुसार मौके पर किये गये विभाजन के अनुरूप राजस्थान काश्तकारी अधिनियम, 1955 की धारा 53 के तहत विभाजन की डिक्री जारी की जाती है। पटवारी हल्का, दूदनी एवं निरीक्षक भू0अ0 बेडा द्वारा प्रस्तुत विभाजन रिपोर्ट मय नजरी नक्शा को निर्णय व डिक्री पर्चा का भाग माना जावे। इसी कदर डिक्री पर्चा जारी है। निर्णय के साथ तहसीलदार, बाली से प्राप्त विभाजन प्रस्ताव की प्रति रिकार्ड में अमल दरामद व नक्शे में तरमीम के लिये तहसीलदार, बाली को भिजवाई जावे। पत्रावली फैसल शुमार होकर नंबर से कम हो।</p>	



3
सहायक कलेक्टर एवं पदेन
सहायक कलेक्टर एवं पदेन
उपखण्ड अधिकारी, बाली

डिगरी बमुक्तदमें इब्दादाई
(ओ 20 रूल 6 7 जाब्बा दीवानी)

अज अदालत सहायक कलक्टर एवं पदेन उपखण्ड अधिकारी, बाली जिला पाली (राजस्थान)
बइजलासा श्री दिनेश विश्वाई, आर.ए.एस.

वादीगण
मोडाराम पुत्र केशाराम जाति भीणा
निवासी राजपूरा सीवेरा जिला सिरौही
वगैरा

बनाम

प्रतिवादी
राजस्थान सरकार जरिये
(भूमिधारी) तहसीलदार बाली


किस्म मुक्तदमा राजस्व वाद GCMS NO. 2025/62
वाद अंतर्गत धारा 53 राजस्थान काश्तकारी अधिनियम, 1955

यह मुक्तदमा आज वास्ते इनफिसाल कतई रूबरू हमारे समक्ष पेरोकार सरकार मिनजानिव मुद्दई व मिनजानिव मुद्दायलह पेश होकर हुकम दिया जाता है व डिगरी दी जाती है कि पत्रावली व उपलब्ध रेकॉर्ड के अध्ययन के पश्चात तहसीलदार बाली द्वारा प्रस्तुत विभाजन प्रस्ताव के अनुसार ग्राम दुदनी(बा.क्षे) स्थित भूमि खसरा नंबर 753/645, 761/644, 763/647 व 765/755 कुल खसरा 04 कुल रकबा 1.64 हैक्टर के रिकार्ड ऑफ राईट्स जमाबंदी में वादीगण के रिकार्ड में दर्ज हिस्सा अनुसार मौके पर किये गये विभाजन के अनुरूप राजस्थान काश्तकारी अधिनियम, 1955 की धारा 53 के तहत विभाजन की डिक्री जारी की जाती है। पटवारी हल्का, दूदनी एवं निरीक्षक भू0अ0 बेडा द्वारा प्रस्तुत विभाजन रिपोर्ट मय नजरी नक्शा को निर्णय व डिक्री पर्चा का भाग माना जावे। इसी कदर डिक्री पर्चा जारी हो। तहसीलदार बाली को इसी अनुसार राजस्व रिकॉर्ड में अमलदरामद एवं लट्टा नक्शा में दुरस्ती सुनिश्चित करने के आदेश दिये जाते हैं। विभाजन प्रस्ताव के संलग्न प्राप्त नक्शा निर्णय का अभिन्न अंग रहेगा। वादग्रस्त भूमि पर बैंक रहन इस निर्णय से अप्रभावित रहेगा।

बसबत मेरे दस्तखत व मुहर अदालत के आज तारीख 15/01/25 को जारी की गई।



3
(दिनेश विश्वाई)
सहायक कलक्टर एवं पदेन
सहायक उपखण्ड अधिकारी एवं वादीन
उपखण्ड अधिकारी, बाली



खसरा संख्या : 763/647 क्षेत्रफल : 0.0200 Hectare खाता संख्या : 395 पुराना खाता संख्या : 392

भूमि किस्म [क्षेत्रफल लगान] : बारानी दोयम [0.0200, 0.10]

- 1.) मोडाराम पुत्र केसराम जी हिस्सा- 29/41 जाति- मीणा मकान संख्या- 0, कॉलोनी- राजपुरा सिवेरा, क्षेत्र/स्थान- राजपुरा सिवेरा, शहर- राजपुरा सिवेरा, पिन कोड- 307022, जिला - SIROHI, राज्य- RAJASTHAN खातेदार
- 2.) सोनाराम पुत्र गोमाराम हिस्सा- 12/41 जाति- मीणा सा. देह खातेदार

[Handwritten signature]
In case

सक्षम अधिकारी के हस्ताक्षर एवं सील

पटवारी (दूदनी)
पटवार मण्डल...
तहसील-बाली, जिला-पाली

नोट :-

1. यह प्रपत्र केवल प्रार्थी की जानकारी के लिए है।
2. इसका उपयोग किसी भी न्यायालय में साक्ष्य के रूप में नहीं किया जा सकता है।
3. प्रविष्टियों में संशोधन/सत्यापित प्रतिलिपि हेतु सम्बंधित जिला/तहसील कार्यालय में संपर्क करें।

सहायक कलक्टर एवं पदेन
न्यायण्ड अधिकारी, बाली

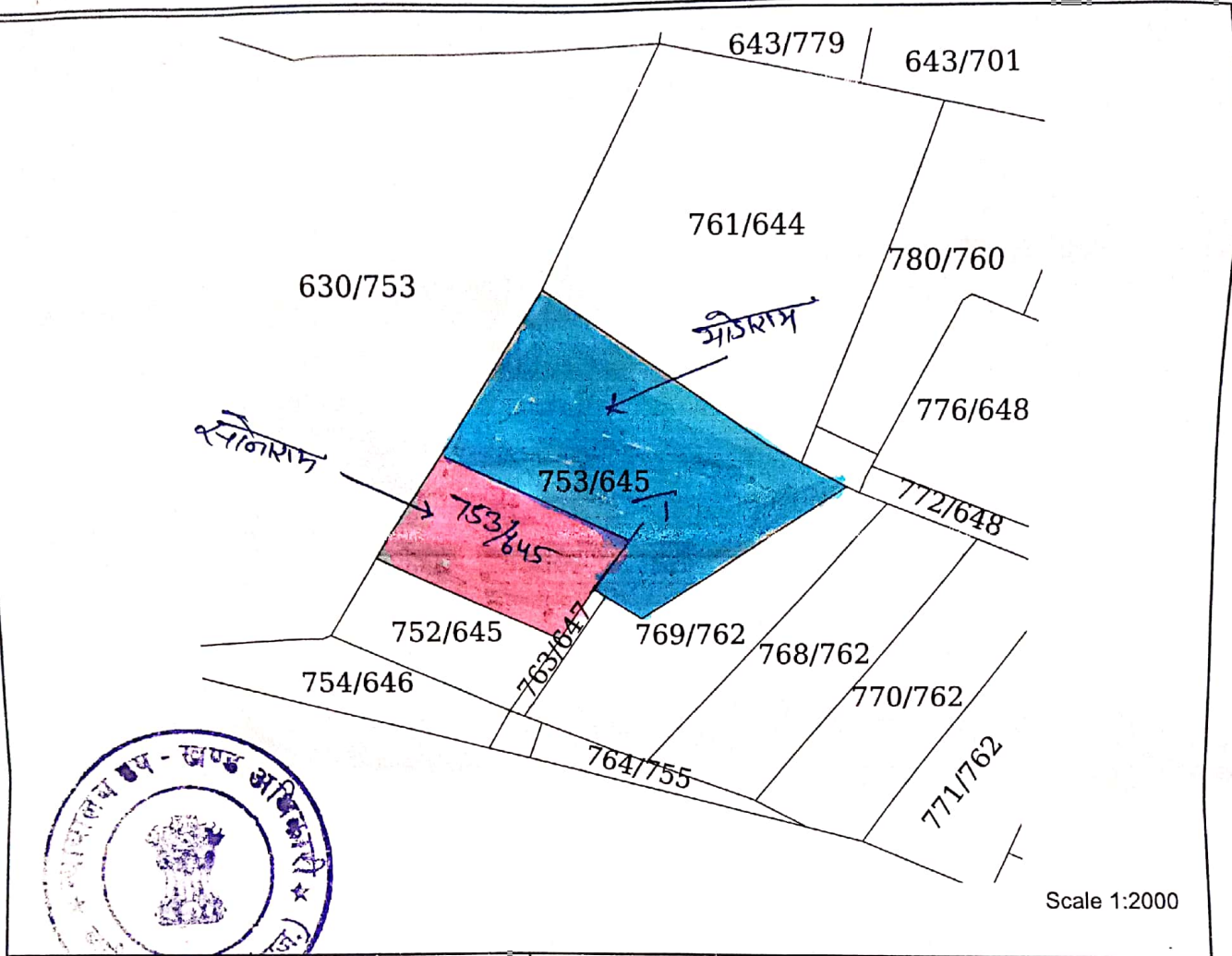
पटवारी (दूदनी)
पटवार मण्डल...
तहसील-बाली, जिला-पाली

खसरा नक्शा एवं जमाबंदी(प्रतिलिपि)

दिनांक : 03/01/2025 03:49:43 PM

जिला : पाली
पटवारी हल्का : दूदनीतहसील : बाली
ग्राम : दूदनी(बाहरीक्षेत्र)

भू. अ. नि. क्षेत्र : बेडा



खसरा संख्या: 753/645 क्षेत्रफल : 0.7400 Hectare खाता संख्या : 395पुराना खाता संख्या : 392

भूमि किस्म[क्षेत्रफल लंगाने] : बरानी सोयम [0.7400, 2.96]

- 1.) मोडाराम पुत्र कसाराम जी हिस्सा- 29/41 जाति- मीणा मकान संख्या- 0, कॉलोनी- राजपुरा सिवेरा, क्षेत्र/स्थान- राजपुरा सिवेरा, शहर- राजपुरा सिवेरा, पिन कोड- 307022, जिला - SIROHI, राज्य- RAJASTHAN खातेदार
- 2.) सोनाराम पुत्र गोमाराम हिस्सा- 12/41 जाति- मीणा सा. देह खातेदार

Ex-court

- नोट :-
1. यह प्रपत्र केवल प्रार्थी की जानकारी के लिए है।
 2. इसका उपयोग किसी भी न्यायालय में साक्ष्य के रूप में नहीं किया जा सकता है।
 3. प्रविष्टियों में संशोधन/सत्यापित प्रतिलिपि हेतु सम्बंधित जिला/तहसील कार्यालय में संपर्क करें।

सक्षम अधिकारी के हस्ताक्षर एवं मूला

तहसीलदार (भू.अ.) बाली

सहायक कलेक्टर एवं पदेन
व्यवस्थापक अधिकारी, बाली

खसरा नक्शा एवं जमाबंदी(प्रतिलिपि)

दिनांक : 03/01/2025 03:52:58 PM

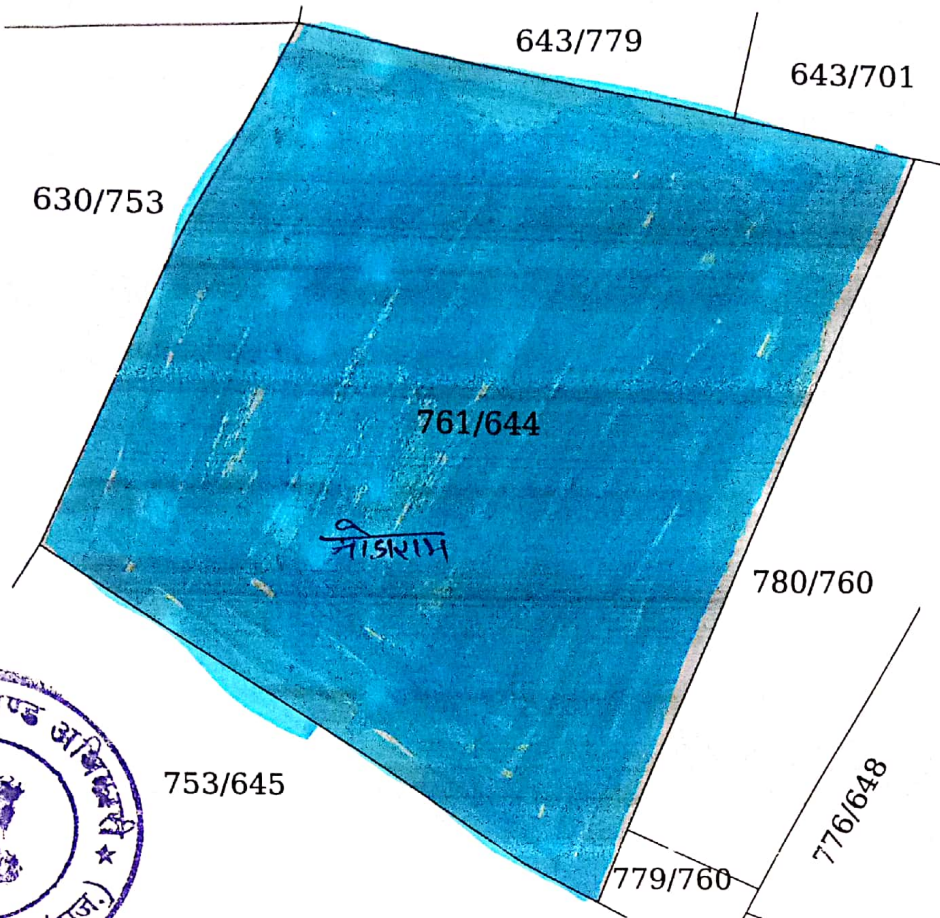
जिला : पाली

तहसील : बाली

भू. अ. नि. क्षेत्र : बेडा

पटवारी हल्का : दूदनी

ग्राम : दूदनी(बाहरीक्षेत्र)



Scale 1:1000

खसरा संख्या : 761/644 क्षेत्रफल : 0.8700 Hectare खाता संख्या : 395 पुराना खाता संख्या : 392

भूमि किस्म[क्षेत्रफल लगान] : बारानी सोयम [0.8700, 3.48]

- 1.) मोडाराम पुत्र केसाराम जी हिस्सा- 29/41 जाति- मीणा मकान संख्या- 0, कॉलोनी- राजपुरा सिवेरा, क्षेत्र/स्थान- राजपुरा सिवेरा, शहर- राजपुरा सिवेरा, पिन कोड- 307022, जिला - SIROHI, राज्य- RAJASTHAN खातेदार
- 2.) सोनाराम पुत्र गोमाराम हिस्सा- 12/41 जाति- मीणा सा. देह खातेदार

[Handwritten signature]
 मोडाराम

सक्षम अधिकारी के हस्ताक्षर एवं सील

[Handwritten signature]
 पटवारी (हल्का : दूदनी)
 पटवार मण्डल, दूदनी
 बाली, जिला - पाली, राजस्थान

नोट :-

1. यह प्रपत्र केवल प्रार्थी की जानकारी के लिए है।
2. इसका उपयोग किसी भी न्यायालय में साक्ष्य के रूप में नहीं किया जा सकता है।
3. प्रविष्टियों में संशोधन/सत्यापित प्रतिलिपि हेतु सम्बंधित जिला/तहसील कार्यालय में संपर्क करें।

3
 सहायक कमिश्नर एवं पदेन
 उपक्रम अधिकारी, बाली

[Handwritten signature]
 तहसीलदार (भू.अ.) बाली