

न्यायालय उपखण्ड अधिकारी, बाली, जिला-पाली(राजस्थान)

पीठासीन अधिकारी : श्री दिनेश विश्‍नोई, आर.ए.एस.

राजस्व विविध प्रकरण GCMS NO 2025/666

दायरा तिथि : 28.10.2025

आदेश तिथि : 25-02-26

प्रार्थी :-

वेलाराम पुत्र मोडाराम जाति भील निवासी जीवदा तहसील बाली

ब न म

अप्रार्थी :-

कमला पत्नी वक्ताराम जाति मेघवाल निवासी बीजापुर तहसील बाली

प्रार्थना-पत्र अन्तर्गत धारा 251(ए) राजस्थान काश्तकारी अधिनियम, 1955 संशोधन अधिनियम, 2012 सपटित राजस्थान काश्तकारी (सरकारी) संशोधन नियम, 2012 बाबत रेकॉर्डड नया रास्ता उपलब्ध कराने

आदेश

दिनांक: 25-02-26

प्रार्थी ने निर्धारित प्रारूप में आवेदन-पत्र अन्तर्गत धारा 251(ए) राजस्थान काश्तकारी अधिनियम, 1955 संशोधन सपटित राजस्थान काश्तकारी (सरकारी) संशोधन नियम, 2012 सपटित नियम-68 प्रस्तुत कर प्रार्थी की खातेदारी भूमि ग्राम बीजापुर पटवार हल्का बीजापुर तहसील बाली के खसरा नंबर 1463/2933 रकबा 0.3300 हैक्टर की भूमि में आवागमन के लिए कोई विकल्प/रास्ता उपलब्ध नहीं होने से अप्रार्थीगण की भूमि ग्राम बीजापुर पटवार हल्का बीजापुर तहसील बाली के खसरा नंबर 1418 रकबा 0.4400 हैक्टर में से प्रार्थना पत्र के संलग्न नजरी नक्शा में लाल रंग से दर्शित ट्रेक से नया मार्ग उपलब्ध कराये जाने का निवेदन किया गया। प्रस्तुत प्रार्थना-पत्र के साथ राजस्व अभिलेखों की प्रतियां भी प्रस्तुत की गईं। प्रस्तुत प्रार्थना-पत्र के संबंध में राजस्थान काश्तकारी अधिनियम, 1955 संशोधन अधिनियम, 2012 सपटित राजस्थान काश्तकारी (सरकारी) संशोधन नियम, 2012 के नियमों के नियम-69(i) के अन्तर्गत एवं इस संबंध में राज्य सरकार राजस्थान राजस्व (पुप-6) की अधिसूचना क्रमांक : F.3(2) Rev.6/ 03/ pt / 7 Jaipur Dated : 02.03.2012 द्वारा प्रदत्त निर्देशों के अनुसरण में निरीक्षक भू-अभिलेख बीजापुर को मौका एवं अभिलेखीय स्थिति की जांच कर सम्पूर्ण स्थिति का प्रतिवेदन प्रस्तुत करने के निर्देश दिये गये। तहसीलदार बाली ने जांच कर अपने कार्यालय पत्रांक राजस्व/2025/588 दिनांक 23.02.2026 से जांच रिपोर्ट प्रस्तुत की। तहसीलदार बाली की जांच रिपोर्ट अनुसार :-

1. यह है कि प्रार्थी के खेत से आवागमन हेतु वर्तमान में कटान मार्ग से रास्ता उपलब्ध नहीं है। आवेदित रास्ता एवं वैकल्पिक रास्ता का विवरण दोनों पास-पास ही है, तथा लम्बाई का थोड़ा अन्तर है।
2. यह है कि आवेदित एवं प्रचलित रास्ता वैकल्पिक रास्ते से थोड़ा निकट है।
3. यह है कि प्रस्तावित रास्ता मौके पर प्रचलित नहीं है।
4. यह है कि ग्राम बीजापुर में रास्ते हेतु प्रस्तावित भूमि का खसरावार विवरण निम्नानुसार है:-

क्र. स.	खसरा नंबर	रकबा हैक्टर में	किस्म	रास्ते हेतु प्रस्तावित भूमि का क्षेत्रफल	नाम खातेदार
	1418	0.4400	नहरी सोयम	55X09=495 वर्गमीटर	कमला पत्नी वक्ताराम जाति मेघवाल सा. देह खातेदार

नोट: अन्य विकल्प आवेदक की भूमि मौके पर आने-जाने हेतु ग्राम बीजापुर में अन्य विकल्प जो आवेदक द्वारा प्रस्तावित रास्ते से छोटा उपलब्ध है, जो निम्नानुसार-

क्र. स.	खसरा नंबर	रकबा हैक्टर में	किस्म	रास्ते हेतु प्रस्तावित भूमि का क्षेत्रफल	नाम खातेदार
1	1464	0.4400	नहरी सोयम	57.09X09=517.50 वर्गमीटर	प्रकाश पुत्र हीरा हिस्सा 1/3 जाति मेगवंशी सा. देह खातेदार

6. यह कि प्रस्तावित भूमि की डी.एल.सी. दर 3,10,000/- रुपये प्रति हैक्टर है।
7. यह है कि प्रस्तावित रास्ते हेतु उपयोग में आने वाले भू-भाग पर निर्माण कार्य, वृक्ष नहीं है एवं न ही वृक्ष इत्यादि की क्षति है।

सहायक क्लर्क एवं पदेन उपखण्ड अधिकारी, बाली

प्रकरण में तहसीलदार बाली द्वारा रिपोर्ट प्रेषित कर प्रार्थी की मांग अनुसार एव वैकल्पिक रास्ता दिये जाने बाबत अनुशांषा की गई। वैकल्पिक रास्ता की लंबाई आवेदित रास्ते से ज्यादा पेज लगातार.....02

//02//

राजस्व विविध प्रकरण संख्या : Gcms No 2025/666

अनघान वेलाराम बनाम कमला

अंतर्गत धारा 251 ए राजस्थान काश्तकारी अधिनियम, 1955

है। धारा 251 ए के प्रावधानों के अनुरार निकटतम रास्ता दिये जाने का प्रावधान है। अप्रार्थी कमला को नोटिस जारी किया गया। अप्रार्थी बावजूद सूचना के न्यायालय में आदिनांक तक वकालतन/असालतन अनुपस्थित रहने से इनके विरुद्ध एकपक्षीय कार्यवाही अगल में लाई गई। वकील प्रार्थी की बहस सुनी गई।

पत्रावली व उपलब्ध रेकर्ड के अध्ययन व वकूलाय की बहस पर मनन के पश्चात् यह जाहिर है कि आवेदक की खातेदारी भूमि ग्राम बीजापुर पटवार हल्का बीजापुर तहसील बाली के खसरा नंबर 1463/2933 रकबा 0.3300 हैक्टर की भूमि में आवागमन के लिए कोई रास्ता वर्तमान में उपलब्ध नहीं होने से तहसीलदार बाली द्वारा जांच के पश्चात् नया रेकर्ड रास्ता प्रस्तावित किया गया है।


अतः राजस्थान काश्तकारी अधिनियम 1955 संशोधन, 2012 सपडित राजस्थान काश्तकारी (सरकारी) संशोधन नियम, 2012 तथा इस संबंध में राज्य सरकार राजस्थान राजस्व (ग्रुप-6) की अधिसूचना क्रमांक : F.3(2)Rev.6/ 03/ pt/ 7 Jaipur Dated : 02.03.2012 तथा राज्य सरकार राजस्व (ग्रुप-6) के परिपत्र क्रमांक:प.3(52) राज-6/12/4 जयपुर दिनांक 14.06.2013 के द्वारा प्रदत्त निर्देशो/शक्तियो के अनुसरण में प्रार्थी की खातेदारी भूमि ग्राम बीजापुर पटवार हल्का बीजापुर तहसील बाली के खसरा नंबर 1463/2933 रकबा 0.3300 हैक्टर की भूमि में आवागमन के लिए कोई विकल्प/रास्ता उपलब्ध नहीं होने से अप्रार्थी की भूमि ग्राम बीजापुर पटवार हल्का बीजापुर तहसील बाली के खसरा नंबर 1418 रकबा 0.4400 हैक्टर में से 495 वर्गमीटर रास्ता हेतु नियमों के नियम 70 (i)(ख) के अन्तर्गत राज्य सरकार को देय प्रतिकर राशि का निर्धारण करते हुए तहसीलदार बाली द्वारा प्रस्तुत नक्शा मौका के अनुरूप उपलब्ध कराये जाने के आदेश दिये जाते हैं। राजस्व रेकर्ड में इन्द्राज किये जाने से पूर्व तहसीलदार, बाली देय प्रतिकर राशि को जमा करावे। प्रतिकर राशि नियमानुसार निर्धारण की जाती है :-

खसरा नंबर	रकबा हैक्टर में	रास्ते के लिये प्रमावित क्षेत्रफल	डी.एल.सी. दर (प्रति वर्गमी.) रुपये	देय प्रतिकर राशि की डी.एल.सी. दर 310000/-रुपये प्रति हैक्टर से दुगुनी राशि	नाम खातेदार
1418	0.4400	55X09=495 वर्गमीटर	31	15345X2=30690	कमला पत्नि वक्ताराम जाति मेघवाल सा. देह खातेदार

प्रस्तावित रास्ता में अन्य कोई क्षति यथा निर्माण/वृक्ष संरचना कारित नहीं होने से उक्तानुसार राशि 30690/- (अक्षरे तीस हजार छः सौ नब्बे रुपये मात्र) रुपये आवेदक द्वारा बतौर प्रतिकर राशि तहसील कार्यालय में जमा करवाई जायेगी। तहसीलदार बाली द्वारा रिपोर्ट के साथ प्रेषित नक्शा को आदेश का भाग माना जायेगा।

तहसीलदार, बाली प्रतिकर राशि अदायगी की सुनिश्चितता कर उक्त प्रस्तावित भूमि राजस्व रेकर्ड में बतौर राजकीय सिवाय चक गै.मु. रास्ता दर्ज करेंगे।

तहसीलदार, बाली उपरोक्तानुसार पालना सुनिश्चितता कर राजस्व रेकर्ड में अपील दरामद के साथ नक्शा में तरमीम कर पालना प्रस्तुत करे। आदेश की प्रति सभी संबंधित को पालनार्थ भिजवायी जायेगी। मिसल फैसल शुमार होकर नंबर से कम हो।



क्रमांक/कोर्ट/2026/ 411-415  
प्रतिलिपि निम्नांकित को पालनार्थ:-

1. तहसीलदार, बाली निजी खातेदार को देय प्रतिकर राशि अमानत मद तथा राज्य सरकार को देय प्रतिकर राशि संबंधित मद में जमा की सुनिश्चितता करें।
2. निरीक्षक भू0अ0 बीजापुर
3. पटवारी हल्का, बीजापुर
4. तहसील राजस्व लेखाकार तहसील बाली
5. आवेदक वेलाराम पुत्र मोडाराम जाति भील निवासी जीवदा तहसील बाली को सूचनाार्थ।

(दिनांक बियुगोई)  
सहायक कलेक्टर एवं पदेन  
उपखण्ड अधिकारी, बाली

दिनांक : 10-3-2026

सहायक कलेक्टर एवं पदेन  
उपखण्ड अधिकारी, बाली

राजस्थान सरकार

NIC-BHUNAKSHA

खसरा नक्शा एवं जमाबंदी (प्रतिलिपि)

दिनांक : 27/12/2025 03:50:40 PM


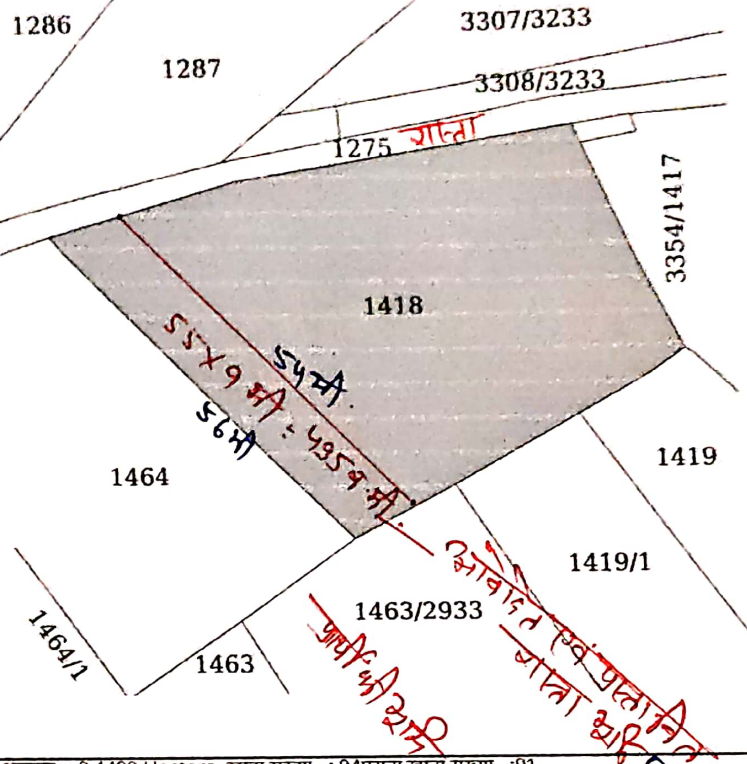
जिला : पाली

तहसील : बाली

प. अ. नि. क्षेत्र : बीजापुर

परवारी हक्का : बीजापुर

ग्राम : बीजापुर



खसरा सख्या : 1418 क्षेत्रफल : 0.4400 Hectare खाता सख्या : 94 पुराना खाता सख्या : 91

भूमि किस्म [क्षेत्रफल लगान] : नहरी सोयम [ 0.4400, 3.52 ]

1.) कमला पत्नि वत्काराम हिस्सा- पूर्ण जाति- मेघवाल सा. देह खातेदार

*[Handwritten signature]*  
 सक्षम अधिकारी के हस्ताक्षर एवं सील  
 I.L.R. बीजापुर

- नोट :-
1. यह प्रमाण केवल प्राथमिकी की जानकारी के लिए है।
  2. दस्तावेज न्यायालय/किर्ला एंटी स्थापना में प्रोड्यूस के रूप में नहीं किया जा सकता है।
  3. प्रतिलिपि में त्रुटि/सत्यापित प्रतिलिपि हेतु सम्बंधित जिला/तहसील कार्यालय में संपर्क करें।