

फर्द अहकाम
(नियम 26)

न्यायालय सहायक कलेक्टर एवं पदेन उपखण्ड अधिकारी, बाली जिला पाली (राजस्थान)

वादीगण
अचलाराम पुत्र पुनाराम जाति सीरवी
निवासी लाटाडा बाली वगैरा

बनाम

प्रतिवादी
राजस्थान सरकार जरिये
(भूमिधारी) तहसीलदार बाली

किस्म मुकदमा राजस्व वाद GCMS NO. -2026/45
वाद अंतर्गत धारा 53 राजस्थान काश्तकारी अधिनियम, 1955

तारीख हुक्म	हुक्म या कार्यवाही मय इनिशियल जज	नम्बर व तारीख अहकाम जो इस हुक्म की तागिल में जारी हुये
28/01 26	<p>तहसीलदार बाली से प्राप्त विभाजन प्रस्ताव पर पत्रावली पेश हुई। पत्रावली व उपलब्ध रेकर्ड का अवलोकन किया गया। पत्रावली व उपलब्ध रेकर्ड के अध्ययन के पश्चात तहसीलदार बाली द्वारा प्रस्तुत विभाजन प्रस्ताव के अनुसार ग्राम लाटाडा स्थित भूमि खसरा नंबर 854/1, 870, 872/1 कुल रकबा 1.3200 हैक्टर किस्म चाही दायम, जाव दायम कुल लगान 40.9800 रुपये के रिकार्ड ऑफ राईट्स जमाबंदी में वादीगण के रिकार्ड में दर्ज हिस्सा अनुसार मौके पर किये गये विभाजन के अनुरूप राजस्थान काश्तकारी अधिनियम, 1955 की धारा 53 के तहत विभाजन की डिक्री जारी की जाती है। पटवारी हल्का, लाटाडा एवं तहसीलदार बाली द्वारा प्रस्तुत विभाजन रिपोर्ट मय नजरी नक्शा को निर्णय व डिक्री पर्चा का भाग माना जावे। इसी कदर डिक्री पर्चा जारी हो। निर्णय के साथ तहसीलदार, बाली से प्राप्त विभाजन प्रस्ताव की प्रति रिकार्ड में अमल दरामद व नक्शे में तरमीम के लिये तहसीलदार, बाली को भिजवाई जावे। पत्रावली फैसल शुमार होकर नंबर से कम हो।</p>	



सहायक कलेक्टर एवं पदेन
उपखण्ड अधिकारी, बाली

डिगरी बमुकदमें इब्तदाई
(ओ. 20 रूल 6, 7 जाब्ता दीवानी)

अज अदालत सहायक कलक्टर एवं पदेन् उपखण्ड अधिकारी, बाली जिला पाली (राजस्थान)
बइजलास श्री दिनेश विश्नोई, आर.ए.एस.

वादीगण
अचलाराम पुत्र पुनाराम जाति सीरवी
निवासी लाटाडा बाली वगैरा

बनाम

प्रतिवादी
राजस्थान सरकार जरिये
(भूमिधारी) तहसीलदार बाली

किस्म मुकदमा राजस्व वाद GCMS NO. 2026/45
वाद अंतर्गत धारा 53 राजस्थान काश्तकारी अधिनियम, 1955

यह मुकदमा आज वास्ते इनफिसाल कतई रुबरू हमारे समक्ष पेरोकार सरकार मिनजानिब मुद्ई व मिनजानिव मुद्दायलह पेश होकर हुकम दिया जाता है व डिगरी दी जाती है कि पत्रावली व उपलब्ध रेकर्ड के अध्ययन के पश्चात तहसीलदार बाली द्वारा प्रस्तुत विभाजन प्रस्ताव ग्राम लाटाडा स्थित भूमि खसरा नंबर 854/1, 870, 872/1 कुल रकबा 1.3200 हैक्टर किस्म चाही दायम, जाव दायम कुल लगान 40.9800 रूपये के रिकार्ड ऑफ राईट्स जमाबंदी में वादीगण के रिकार्ड में दर्ज हिस्सा अनुसार मौके पर किये गये विभाजन के अनुरूप राजस्थान काश्तकारी अधिनियम, 1955 की धारा 53 के तहत विभाजन की डिक्री जारी की जाती है। पटवारी हलका, लाटाडा एवं तहसीलदार बाली द्वारा प्रस्तुत विभाजन रिपोर्ट मय नजरी नक्शा को निर्णय व डिक्री पर्चा का भाग माना जावे। इसी कदर डिक्री पर्चा जारी किया। तहसीलदार बाली को इसी अनुसार राजस्व रिकॉर्ड में अमलदरामद एवं लट्ठा नक्शा में दुरस्ती सुनिश्चित करने के आदेश दिये जाते हैं। विभाजन प्रस्ताव के संलग्न प्राप्त नक्शा निर्णय का अभिन्न अंग रहेगा। वादग्रस्त भूमि पर बैंक रहन इस निर्णय से अप्रभावित रहेगा।

बसब्त मेरे दस्तखत व मुहर अदालत के आज तारीख 28-01-26 को जारी की गई



सहायक कलक्टर एवं पदेन्
उपखण्ड अधिकारी, बाली

श्रीमान् तहसीलदार,
जिला-पाली (राज.)

विषय : आपसी सहमति से सहखातेदारों के मध्य कृषि भूमि का बंटवाडा प्रमाणित करने कायत्।

प्रसंग : राजस्थान कायत्कारी अधिनियम, 1955 की धारा 53(2) के तहत।

महोदय,

निवेदन है कि हम सभी ग्राम लाडा खाता संख्या 29 के सहखातेदार हैं, जिनका विवरण निम्न प्रकार है :-

क्र. सं.	नाम खातेदार	खसरा नं.	रकबा	किस्म	लगान	दि.दि.
1.	अचलराम 5/ पुनाराम दि. 1/4 जाति सीखरी	854/1	0.5600	चा. दो. जा. दो. 06	16.10 0.66	
2.	बैलदा कुमार 5/ पुनाराम दि. 1/4 जाति सीखरी	870	0.23	चा. दो.	7.36	
3.	कानाराम 5/ पुनाराम दि. 1/4 जाति सीखरी	872/1	0.5800	चा. दो.	16.96	
4.	रमेश 5/ पुनाराम दि. 1/4 जाति सीखरी सा. 58 खातेदार	कुल ③	1.3200	-	40.98	



Ramesh



अचलराम



KANARAJ
TRADERS
MAARU



Baldev

हम सभी सहखातेदारों ने आपसी सहमति से निम्नानुसार हमारी कृषि भूमि का बंटवाडा कर लिया है तथा बंटवाडे अनुसार ही संलग्न नक्शे अनुसार भीके पर काबिज है। उक्त बंटवाडे के सम्बन्ध में कोई विवाद नहीं है तथा न ही किसी न्यायालय में कोई वाद विचाराधीन है। उक्त भूमि हमारी पैतृक/खरीदसुदा है।

पद्मानन्द पटवार एल्का कृ.प.उ.

21/12/25

पटवारी
पटवार मंडल लाडा
तहसील-पाली

खसरा नं.	रकबा	किस्म	लगान	रास्ते एवं सुखाचार का विवरण	संज्ञक व रं दशा
अचलाराम शं. पुनाराम दि. पूर्ण जाति सीरीबी सा. 56 खातेदार	854/1 2 870/4 कुल ②	0.2660 0.0500 0.3160	चा. शे. 0.2860 जा. शे. 0.0300 चा. शे. -	7.5520 0.3300 1.6000 9.4820	हरा ■
2. कैलाश कुमार शं. पुनाराम दि. पूर्ण जाति सीरीबी सा. 56 खातेदार	872/1 2 870/2 ②	0.200 0.0600 0.2900	चा. शे. 0.2300 चा. शे. 0.06 -	7.3600 1.9200 9.2800	पीला ■
3. कानाराम शं. पुनाराम दि. पूर्ण जाति सीरीबी सा. 56 खातेदार	854/1 1 870/3 ②	0.2700 0.0500 0.3200	चा. शे. 0.24 जा. शे. 0.03 चा. शे. -	7.6800 0.3300 1.6000 9.6100	भूरा ■
4. रमेश शं. पुनाराम दि. पूर्ण जाति सीरीबी सा. 56 खातेदार	872/1 3 870/1 ②	0.200 0.0700 0.3000	चा. शे. चा. शे. -	7.3600 2.2400 9.6000	काला ■
5. शामलाल खात्रा बडहदुर	854/1 3 872/1 1 872/1/4 कुल ③	0.0240 0.0700 0.0400 0.1340	चा. शे. (रास्ता हेतु) चा. शे. (रास्ता हेतु) चा. शे. -	0.7680 2.2400 1.9800 4.9880	नीला व लाल ■ ■ (रास्ता)

नक्शा ट्रेस-में उक्त स्थिति [] स्याही से प्रदर्शित है।

इस प्रकार हम सभी खातेदारों ने अपनी कृषि भूमि का विभाजन पूर्णतया सहमत होकर कर
या है। मौकें पर भी हम उपरोक्तानुसार काबिज हो गये हैं एवं आने जाने के रास्ते एवं अन्य
खाचार संबंधी विवरण भी हमारे विभाजित खाते में आगे अंकित कर दिया है, जिससे हम सभी
खतेदारों सहमत हैं व भविष्य में भी पाबन्द रहेंगे।

ते दिनांक :

मान :

अक्षीगण :-

1. उदाराम पुत्र वजाजी जाति जगवा निवासी लाटाडा तह.बाली
2. भंवरलाल पुत्र पूराराम जाति मेगवाल निवासी लाटाडा तह.बाली

लगन :-

1. जमाबन्दी संवत् 2076-79
2. नक्शा ट्रेस (तीन प्रतियों में)

YUDHVEER SINGH PALI
INSPECTOR (L.R.)
CIRCLE - MUNDARA
TEHSIL - BALI (PALI)


21/12/25
पटवारी
उदारम मंडल लाटाडा
तहसील-बाली


तहसीलदार (भू.अ.) बाली

(कार्यालय उपयोग हेतु)

पटवारी हल्का जांच रिपोर्ट

खता सं. 29 मूल बंटवाडा [REDACTED] ग्राम [REDACTED] का मैने मौके पर सहखातेदारो के साथ जाकर उनको अपने बंट नें आई हुई भूमि को नाप कर बता दी है। जिस पर वो काबिज हो गये है। सभी खातेदारो को रकबा एवं लगान से भी भली-भांति अवगत करा दिया है। बंटवाडे में सभी खातेदार सहमत हैं तथा कोई विवाद नहीं है। इस विभाजन-पत्र में न किसी खातेदार का नाम हटाया गया है न ही जोडा गया है एवं रकबा व लगान भी पूर्व खता के अनुसार ही यथावत है। उक्त विभाजन-पत्र स्वीकृति किये जाने की सिफारिश की जाती है।


पटवारी हल्का जांच निरीक्षक
INSPECTOR (L.R.)
CIRCLE - MUNDARA
TEHSIL - BALI (PALI)



हस्ताक्षर पटवारी
हल्का [REDACTED]
तहसील-बाली


कार्यालय टिप्पणी

महोदय,

निवेदन हैं कि मौजा ग्राम [REDACTED] के खाता संख्या 29 का विभाजन-पत्र प्राप्त हुआ है। जिसकी पूर्णतया जांच कर ली गई हैं, जो सभी सहखातेदारों के मध्य विभाजन होना पाया गया हैं, और उन्होने अपनी सहमति के हस्ताक्षर/अंगुष्ठ भी कर दिये हैं। खातेदारो की पहिचान पटवारी हल्का [REDACTED] के द्वारा की गई है। पटवारी हल्का व भू-अभिलेख निरीक्षक ने बंटवाडा रेकॉर्ड व मौके अनुसार सही होना बताया हैं तथा विभाजन-पत्र स्वीकृत करने की सिफारिश की है। अतः विभाजन-पत्र तीन प्रतियों में मस्य नक्शे के प्रमाणित किये जाने के आदेश हो, तो बंटवाडा आदेश जारी किया जावे।

आदेशार्थ प्रस्तुत हैं।


हस्ताक्षर लिपिक
23/1/26


तहसीलदार (भू.अ.) बाली
हस्ताक्षर तहसीलदार, बाली



जली - बाली
ग्राम - बाली
प. म. 828/1118

तहसीलदार (पू.अ.) बाली

Kailash

Yudhveer Singh

YUDHVEER SINGH
INSPECTOR (L.R.)
CIRCLE - MUNDARA
TEHSIL - BALI (PALI)

- रमेश
- कैलाश
- अचलकाम
- कामराम
- श्यामलाल शर्मा
- श्यामलाल शर्मा (रास्ता कि)



पटव्यामठली पर्यटन स्थळा
पुनर्गठित पुणे संस्था
जुवाकर मंडळ
तहसील-बाली

राजस्थान सरकार

NIC-BHUNAKSHA

खसरा नक्शा एंव जमाबंदी(प्रतिलिपि)

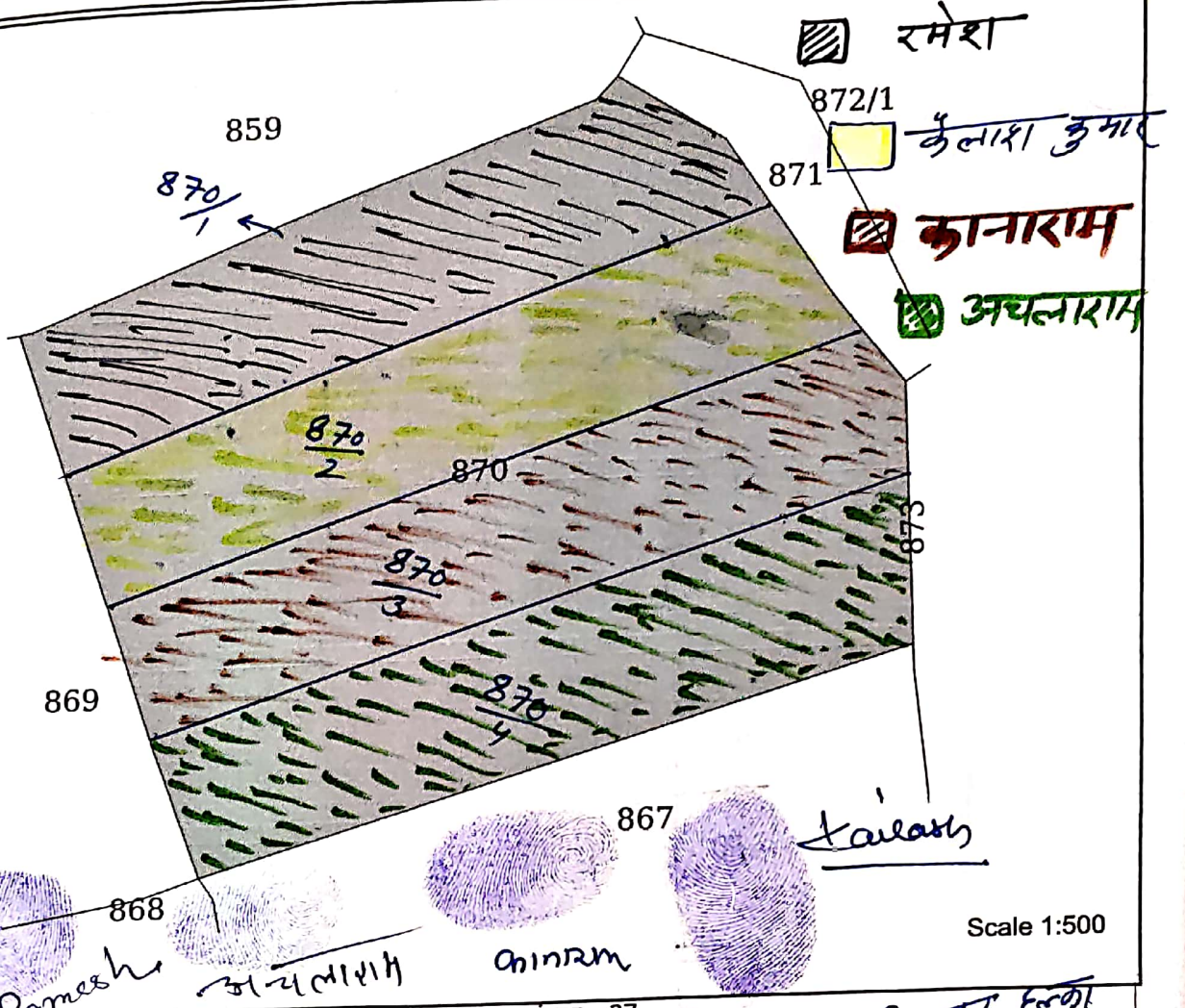
दिनांक : 19/11/2025 02:32:24 PM

तहसील : बाली

भू. अ. नि. क्षेत्र : मुण्डारा

पाली
का : लाटाडा

ग्राम : लाटाडा



खसरा संख्या : 870 क्षेत्रफल : 0.2300 Hectare खाता संख्या : 29 पुराना खाता संख्या : 27

भूमि किस्म [क्षेत्रफल लगान] : चाही दोयम [0.2300, 7.36]

- 1.) अचलाराम पुत्र पुनाराम हिस्सा- 1/4 जाति- सीरवी सा. देह खातेदार
- 2.) कैलाश कुमार पुत्र पुनाराम हिस्सा- 1/4 जाति- सीरवी सा. देह खातेदार
- 3.) कानाराम पुत्र पुनाराम हिस्सा- 1/4 जाति- सीरवी सा. देह खातेदार
- 4.) रमेश पुत्र पुनाराम हिस्सा- 1/4 जाति- सीरवी सा. देह खातेदार

पह चानकदा पत्वार हका
उमरवार प्रति

तहसीलदार (भू.अ.) बाली

पटवारी 21/12/25
सक्षम अधिकारी के हस्ताक्षर एंव सील
पटवार मुण्डारा
तहसील-बाली

- नोट :-
1. यह प्रपत्र केवल प्रार्थी की जानकारी के लिए है।
 2. इसका उपयोग किसी भी न्यायालय में साक्ष्य के रूप में नहीं किया जा सकता है।
 3. प्रविष्टियों में संशोधन/सत्यापित प्रतिलिपि हेतु सम्बंधित जिला/तहसील कार्यालय में संपर्क करें।

YUDHMEER SINGH BALOT
INSPECTOR (L.R.)
CIRCLE - MUNDARA
TEHSIL - BALI (PALI)

राज्यडिजिटल

राजस्थान

नाम मुद्रांक विक्रेता-हरिलाल परमार, अनुज्ञा पत्र सं. 36/2011-12
रजि०क्र०स० 3227 दिनांक 09-01-2026 मुद्रांक वेल्डू-100/-
मुद्रांक क्रेता का नाम - कुलाश कुमार, पुनाराज
उम्र वर्ष, जाति - चाची
पता - सनाडी
प्रयोजन - शपथ-पत्र

(हस्ते क्रय की दशा में हस्ते का नाम पता-स्वयं)

राजस्थान स्टाम्प अधिनियम, 1998 के अन्तर्गत स्टाम्प सवि पर प्रमाणित अधिमात्र	
1. अकारणतः अवसंरचना सुविधाओं हेतु (पारा 3-क)-10	रुपये - 10/-
2. माय और उसकी नस्ल के संज्ञाण और संवर्धन हेतु (पारा 3-ख)-20 %	रुपये - 20/-
कुल योग 30/-	



Kulash


क्रेता/हस्ते के हस्ताक्षर

आ० न० 5900 6689 8795

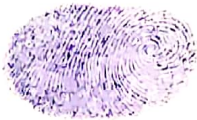
हरिलाल परमार

मुद्रांक विक्रेता के हस्ताक्षर

ग्राम लाटाडा के खाता संख्या 29 (ख.सं. 854/1, 870, व 872/1) के आपसी सहमति बंटवादे हेतु उपयोग में।



Anurag Kumar



Kamran



Kulash



Kamran

[Signature]

तहसीलदार (भू.अ.) बाली

पटवार के ली परिवार हेतु

[Signature]

पटवारी
पटवार मंडल लाटाडा
तहसील-बाली

[Signature]

YUDHVEER SINGH BALOT
INSPECTOR (L.R.)
CIRCLE - MUNDARA
TEHSIL - BALI (PALI)

जमाबन्दी (प्रतिलिपि)

अंतिम चौसला आधार संवत :- 2076-2079 जमाबंदी 2076 (वर्ष 2019) से स्थायी
भूमि धारक का नाम :- राज.सरकार
क्षेत्रफल की ईकाई :- हैक्टेयर
खाता संख्या नया :- 29
खाता संख्या पुराना :- 27

काश्तकार का नाम:-

- अचलाराम पुत्र पुनाराम हिस्सा- 1/4 जाति- सीरवी सा. देह खातेदार
- कैलाश कुमार पुत्र पुनाराम हिस्सा- 1/4 जाति- सीरवी सा. देह खातेदार
- कानाराम पुत्र पुनाराम हिस्सा- 1/4 जाति- सीरवी सा. देह खातेदार
- रमेश पुत्र पुनाराम हिस्सा- 1/4 जाति- सीरवी सा. देह खातेदार,

खसरा संख्या	क्षेत्रफल	भूमि वर्गीकरण	कृषक द्वारा संदत्त लगान	सिंचाई के साधन	अन्तरण के क्रम में प्रमाणित नामान्तरकरण संख्या व दिनांक	टिप्पणी
854/1	0.5600	चाही दोयम	0.5000	16.00	स्वीकृत नामांतरकरण : 32 14/07/2025	शुद्धिपत्र
		जाव दोयम	0.0600	0.66	स्वीकृत नामांतरकरण : 1388 26/12/2024	विरासत
870	0.2300	चाही दोयम	0.2300	7.36	स्वीकृत नामांतरकरण : 1392 07/01/2025	विरासत
872/1	0.5300	चाही दोयम	0.5300	16.96	स्वीकृत नामांतरकरण : 1422 07/08/2025	हकत्याग
कुल खसरे - 3	1.3200		1.3200	40.9800		

यह प्रपत्र केवल प्रार्थी की जानकारी के लिए है।
इसका उपयोग किसी भी न्यायालय में साक्षी के रूप में नहीं किया जा सकता है।
नकल जारी करने की तिथि :- 19-Nov-2025

जमाबंदी प्रती

पटवारी
21/12/25
पटवार मंडल लाटाडा
तहसील-बाली

