

न्यायालय:-उपखण्ड अधिकारी एवं पदेन सहायक कलक्टर,रायपुर (ब्यावर)

पीठासीन अधिकारी :-श्री गुलाब सिंह वर्मा आर.ए.एस.

राजस्व वाद संख्या :- 45/2022

प्रकरण दर्ज तिथि :- 13.04.2022

जीसीएमएस नम्बर :- 2022/116

राकेश बागडी पुत्र श्री पेमाराम, जाति-माली, निवासी-वर, तहसील- रायपुर,

वादी

बनाम

1. अणचीदेवी पत्नि श्री वनेसिंह, उम्र-व्यस्क,
2. कुन्दनसिंह पुत्र श्री लक्ष्मणसिंह, उम्र-व्यस्क,
3. छोगसिंह पुत्र श्री वनेसिंह, उम्र-व्यस्क,
4. जगदीश पुत्र श्री लक्ष्मणसिंह, उम्र-व्यस्क,
5. फेफीदेवी पत्नि श्री लक्ष्मणसिंह, उम्र-व्यस्क,
6. सरदार सिंह पुत्र श्री दोलसिंह, उम्र-व्यस्क, समस्त प्रतिवादीगण जाति रावत निवासीगण रामगढ लक्की तालाब रायपुर जिला पाली राज.
7. राजस्थान सरकार बजरिये लैण्ड होल्डर तहसीलदार महोदय, रायपुर जिला पाली (राज)

प्रतिवादीगण

दावा बाबत् बंटवाड़ा अन्तर्गत धारा 53 व 188 राज. काश्त. अधिनियम

1 श्री जसवंत सिंह सांखला अधिवक्ता वादी उपस्थित

2 प्रतिवादीगण अनुपस्थित

निर्णय

दिनांक: 13.01.2025

वादी की ओर से वकील श्री जसवंत सिंह सांखला द्वारा दावा बाबत् बंटवाड़ा एवं स्थाई निषेधाज्ञा वादपत्र अन्तर्गत धारा 53, एवं 188 राज. काश्त. अधि. के तहत विरुद्ध प्रतिवादीगण न्यायालय में पेश किया गया है। वाद पत्र का संक्षिप्त विवरण यह है कि सरहद मौजा लक्कीतालाब, पटवार हल्का रायपुर प्रथम, भू. अभि. निरिक्षक क्षेत्र रायपुर, की जमाबन्दी सवत् 2073-2076 जमाबन्दी सवत् 2077 के खाता सं. 269 खसरा सं. 936 रक्बा 1.9587 हैक्टेयर किस्म बारानी अब्बल, खसरा सं. 940 रक्बा 1.2060 हैक्टेयर किस्म बारानी अब्बल, खसरा सं. 941 रक्बा 0.7689 हैक्टेयर किस्म बारानी अब्बल, खसरा सं. 943 रक्बा 0.7365 हैक्टेयर किस्म बारानी अब्बल, खसरा सं. 944/1 रक्बा 1.0117 हैक्टेयर किस्म बारानी दोयम खसरा सं. 962 रक्बा 0.2104 हैक्टेयर किस्म बारानी अब्बल, खसरा सं. 963 रक्बा 0.3318 हैक्टेयर किस्म बारानी अब्बल वादी की शामिलती खातेदारी भूमि आई हुई है। उपरोक्त वर्णीत आराजीयात को आगे वादपत्र में वादग्रस्त आराजीयात के नाम से सम्बोधित किया जाएगा, तथा वादपत्र के साथ जमाबन्दी सवत् 2073-2076, की प्रमाणित प्रति पेश किया जा रहा है, जिसे वादपत्र का आवश्यक भाग के रूप में पढा जावे। उपरोक्त वर्णीत सम्पूर्ण वादग्रस्त आराजीयात मे वादी खातेदार काश्तदार दर्ज रेकॉर्ड था। जो वादी द्वारा खरीद सुदा भूमि है। वर्तमान मे वादी का सम्पूर्ण विवादित भूमि का 30/769 वा हिस्सा दर्ज रेकॉर्ड है। वादी खरीद दिनांक से व प्रतिवादी अपने खातेदारी अधिकार से उक्त विवादित भूमि पर काबिज होकर काश्त कर रहे थे एवं उन्होने उक्त भूमि पर रुपये खर्च कर उक्त भूमि को अधिक उपजाउ बनाया था। वादी ने खरीद दिनांक से उस कृषि भूमि पर काबिज होकर एवं प्रतिवादी अपने अपने दर्ज रेकॉर्ड हिस्से अनुसार काबिज होकर काश्त कर रहे थे। भूमि को उपजाउ बनाने हेतु बहुत रुपये खर्च किया है एवं खाद डालकर उपजाउ बनाया है, एवं खरीद के समय मौखिक बट्टवाड़ा के अनुसार मौके पर काबिज है। परन्तु राजस्व रेकॉर्ड मे एक खाते के रूप मे एवं राजस्व नक्शे मे एक जोत मे दर्ज इन्द्राज है जिस कारण वादी को सरकारी सहायता ऋण लेने मे भारी समस्या का सामना करना पड रहा है। प्रतिवादीगण ने वादी की उपजाउ भूमि पर कब्जा करने कि नियत रखते है जिस कारण वादी ने अपने-अपने हिस्से की भूमि को प्रतिवादी संख्या 1 से 6 के हिस्से की भूमि से अलग बंट करवाना चाहते है, जिससे वादी

को रहन लेने में आरानी हो। जिस कारण वादी ने दिनांक 25/03/2022 को प्रतिवादी को बंटवाड़ा करने का निवेदन किया एवं प्रतिवादी ने बंटवाड़ा करने से मना कर दिया जबकि प्रतिवादीगण को ऐसा करने का कोई हक अधिकार नहीं है वादी का प्रतिवादीगण से अन्य प्रतिवादीगण से अपने हिस्से की भूमि में आने जाने पर आये दिन झगडा फसाद करते है उक्त विवादीत आराजियात में वादी व प्रतिवादीगण के मध्य बन्टवारा नहीं हाने के कारण भूमि में आने जाने के लिए आये दिन झगडा फसाद होते है तथा वादी का नाम राजस्व रेकर्ड में दर्ज रेकर्ड है। एवं वादी एवं प्रतिवादीगण अपने अपने हिस्से पर काश्त करते आ रहे हैं व वहाँसयत माटिक अपने अपने हिस्से का उपयोग उपभोग करते आ रहे हैं, वादी व प्रतिवादी संख्या 1 से 6 के विच पूर्व में मौके पर बन्टवारा हो रखा था परन्तु प्रतिवादीगण वादी की खातेदारी पर भी कब्जा करने कि नियत रखते है, जो कानूनन अपराध है जिससे प्रतिवादीगण को वादी के हक हिस्सा पर से वेदखल किया जावे एवं राजस्व रेकर्ड में बाई मिट्स एण्ड बोन्ड्स बन्टवारा नहीं हो रखा है, अतः राजस्व रेकर्ड में बाई मिट्स एण्ड बोन्ड्स बन्टवारा करवाकर जिसमें वादी एवं प्रतिवादीगण का दर्ज रेकर्ड हिस्सा अनुसार अलग खसरा नं. लगाकर अंकन किया जावें। राजस्व नक्शे में भी अलग अलग इन्द्राज किया जावे एवं लगान भी बाटें जावे। वादी व प्रतिवादीगण की शामिलती कृषि भूमि का राजस्व रेकर्ड अनुसार बाई मिट्स एण्ड बोन्ड्स बन्टवारा करवाया जावें एवं वादी को मौके पर पत्थर गद्दी, मेखम बंदी करवाई जावे तथा खसरा व खाता अलग निर्धारण कर लगान अलग अलग खोला जावे व नक्शे में हिस्से अनुसार तरमीम करवाकर राजस्व रेकर्ड जमाबन्दी में प्रथक से नाम दर्ज करवाया जावें। चूंकि प्रतिवादीगण 1 से 6 उक्त विवादिता भूमि में राजस्व रेकर्ड अनुसार सह खातेदार होने से तथा प्रतिवादीगण सं 7 लैण्ड होल्डर होने से उक्त वाद में पक्षकार बनाये गये हैं। वादपत्र में प्रतिवादी सं. 7 तहसीलदार का पक्षकार बनाया है जो सरकारी कर्मचारी है जिनको कि वाद दायरी से पूर्व अंतर्गत धारा 80 जाब्दा दीवानी के सूचना दिया जाना आवश्यक होता है, लेकिन चूंकि प्रस्तुत वाद एक अतिआवश्यक प्रकृति का होने के कारण नोटिस देकर दो माह का इंतजार करने तक वादी के मौजूदा वाद का मकसद ही विफल हो जायेगा और प्रतिवादी वादी की आराजियात को वेदखल कर देंगे। अतः नोटिस से छूट दिये जाने हेतु अलग से धारा 80(2) जाब्दा दीवानी का वाद पत्र पेश कर वाद प्रस्तुत करने की अनुमति प्राप्त की जा रही है। उपरोक्त तमाम तथ्यों एवं परिस्थितियों में वादी का मुकदमा उनके हक में प्रथमदृष्टया सावित है तथा सुविधा का संतुलन एवं अपूर्णाय क्षति का विन्दु भी वादी के हक में है। वादी की उपरोक्त वादग्रस्त आराजियात ग्राम लक्की तालाब में स्थित होने से श्रीमान को श्रवणाधिकार एवं क्षेत्राधिकार में है। सरहद मौजा लक्कीतालाब, पटवार हल्का रायपुर प्रथम, भू. अभि. निरिक्षक क्षेत्र रायपुर, तहसील रायपुर जिला पाली (राज) की जमाबन्दी सवत् 2073-2076 जमाबन्दी सवत् 2077 के खाता सं. 269 खसरा सं. 936 रक्बा 1.9587 हैक्टेयर किस्म बारानी अब्बल, खसरा सं. 940 रक्बा 1.2060 हैक्टेयर किस्म बारानी अब्बल, खसरा सं. 941 रक्बा 0.7689 हैक्टेयर किस्म बारानी अब्बल, खसरा सं. 943 रक्बा 0.7365 हैक्टेयर किस्म बारानी अब्बल, खसरा सं. 944/1 रक्बा 1.0117 हैक्टेयर किस्म बारानी दोयम खसरा सं. 962 रक्बा 0.2104 हैक्टेयर किस्म बारानी अब्बल, खसरा सं. 963 रक्बा 0.3318 हैक्टेयर किस्म बारानी अब्बल वादी की खातेदारी भूमि आई हुई है। जिसमें वादी का 30/769 वा हिस्सा दर्ज रेकर्ड है। शेष राजस्व रेकर्ड अनुसार प्रतिवादीगण का हिस्सा दर्ज रेकर्ड है। वादी व प्रतिवादीगण का राजस्व रेकर्ड में दर्ज हिस्से अनुसार विवादिता भूमि का वादी एवं प्रतिवादीगण के मध्य बाई मिट्स एण्ड बाउण्ड्स के बंटवाड़ा करवाया जाकर सामलाती खाता अलग अलग किया जावें व नामान्तरण अलग अलग भरा जाकर जमाबन्दी अलग की जावें व नक्शा ट्रेस में अलग से तरमीम की जावें व मौके पर नेखेम बंदी कर पत्थर गड्डी करवाई जावें, तथा वादी को उस हिस्से का खातेदार काश्तकार फरमाया जावे राजस्व नक्शे में अलग अलग तरमीन की जावे।

अतः वादी का वाद दर्ज रजिस्टर कर जरिये सम्मन प्रतिवादीगण की तलवी की गई। प्रतिवादीगण के नोटिस तामिल सुदा प्राप्त हुए है। प्रतिवादीगण, तामिल के बावजूद अनुपरिथत रहने से एकपक्षीय

राजस्व रेकर्ड एवं उपखण्ड अधिकारी
रायपुर (खाता)


कार्यवाही के आदेश दिये गये। वादी अधिवक्ता ने वादपत्र पर प्राथमिक डिक्री जारी किये जाने हेतु निवेदन किया। वकील वादी की उक्त वाद पत्र पर एकपक्षीय बहस सुनी गई। वकील वादी माफिक रेकॉर्ड एवं मौका स्थिति अनुसार बंटवाडा बाई मिट्स एण्ड बाउण्डस करवाने की प्राथमिक डिक्री जारी करने हेतु सहमत हैं। उक्त वाद पत्र पर उपलब्ध दस्तावेज पर मनन, अधिवक्ता के मौखिक अभिकथनों से एवं अवलोकन के पश्चात् माफिक रेकॉर्ड एवं मौके एवं कब्जा काश्त अनुसार बंटवाडा बाई मिट्स एण्ड बाउण्डस करने के आदेश जारी दिये गये।

प्राथमिक डिक्री के आदेश की पालना में तहसीलदार रायपुर के पत्र क्रमांक/कोर्ट/2024/1706 दिनांक 12.09.2024 द्वारा बंटवाडा प्रस्ताव व नजरी नक्शा प्राप्त हुआ है।

अधिवक्तागण ने तहसीलदार रायपुर द्वारा पेश बंटवाडा प्रस्ताव अवलोकन किया गया है। अधिवक्तागण ने बंटवाडा प्रस्ताव अनुसार अंतिम डिक्री जारी करने में अपनी सहमति प्रदान की है। बंटवाडा प्रस्ताव पर बहस समाप्त की गई। उभयपक्ष बहस, तहसीलदार रायपुर द्वारा पेश बंटवाडा प्रस्ताव तथा पत्रावली पर उपलब्ध दस्तावेजों के मनन व अवलोकन के पश्चात् उक्त वादपत्र में तहसीलदार रायपुर द्वारा पेश बंटवाडा प्रस्ताव व नजरी नक्शा अनुसार बंटवाडा की अन्तिम डिक्री जारी किया जाना न्यायोचित प्रतीत होता है।

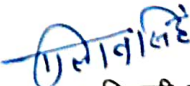
आदेश

वादी का वाद बहक वादीगण विरुद्ध प्रतिवादीगण स्वीकार किया जाकर उक्त वादपत्र में सरहद मौजा लक्की तालाब, पटवार हल्का रायपुर प्रथम, भू. अभि. निरिक्षक क्षेत्र रायपुर, के खसरा सं. 936 रकबा 1.9587 हैक्टेयर किस्म बारानी अब्बल, खसरा सं. 940 रकबा 1.2060 हैक्टेयर किस्म बारानी अब्बल, खसरा सं. 941 रकबा 0.7689 हैक्टेयर किस्म बारानी अब्बल, खसरा सं. 943 रकबा 0.7365 हैक्टेयर किस्म बारानी अब्बल, खसरा सं. 944/1 रकबा 1.0117 हैक्टेयर किस्म बारानी दोयम खसरा सं. 962 रकबा 0.2104 हैक्टेयर किस्म बारानी अब्बल, खसरा सं. 963 रकबा 0.3318 हैक्टेयर किस्म बारानी अब्बल में तहसीलदार रायपुर द्वारा पेश बंटवाडा प्रस्ताव व नजरी नक्शा अनुसार बंटवाडा की अन्तिम डिक्री जारी करने के आदेश दिये जाते हैं। बंटवाडा प्रस्ताव के संलग्न, तहसीलदार रायपुर द्वारा पेश विभाजन प्रस्ताव मय नजरी नक्शा इस निर्णय का आवश्यक भाग रहेगा। वादी की कब्जे काश्त की भूमि में काश्त के मुताबिक अन्य कार्य में दखलन्दाजी से प्रतिवादीगण उनके नौकर चाकर हाली एजेन्ट सगे संबंधी मित्र अथवा जो कोई भी हो को जरिये स्थाई निषेधाज्ञा के रोका जाता है। तदानुसार डिक्री पर्चा बनाया जावे। तहसीलदार रायपुर को आदेश दिया जाता है कि नियमानुसार स्टाम्प शुल्क जमा कर राजस्व रिकार्ड में अमलदरामद करें। डिक्री पर्चा एवं बंटवाडा प्रस्ताव के संलग्न नजरी नक्शा तहसीलदार रायपुर द्वारा पेश विभाजन प्रस्ताव मय नजरी नक्शा की प्रति पालनार्थ तहसीलदार रायपुर को भेजी जावे।


(गुलाब सिंह वर्मा)

उपखण्ड अधिकारी एवं
पदेन सहायक कलक्टर, रायपुर (ब्यावर)

यह निर्णय आज दिनांक 13.01.2025 को सरे इजलास सुनाया गया।



उपखण्ड अधिकारी एवं
पदेन सहायक कलक्टर, रायपुर (ब्यावर)

अंतिम डिक्री व मुकदमें इब्दाई
(ऑर्डर 20, रूल 6-7, जाब्ता दीवानी)

(Civil Procedure Code, Appendix "d" -1)

अज अदालत सहायक कलक्टर एवं पदेन उपखण्ड अधिकारी, रायपुर जिला ब्यावर
बईजलास :- श्री गुलाब सिंह वर्मा आर.ए.एस.
राकेश बागडी पुत्र श्री पेमाराम, जाति-गाली, निवारी-वर, तहसील- रायपुर,
वादी

बनाम


1. अणचीदेवी पत्नि श्री वनेसिंह, उम्र-व्यस्क,
2. कुन्दनसिंह पुत्र श्री लक्ष्मणसिंह, उम्र-व्यस्क,
3. छोगसिंह पुत्र श्री वनेसिंह, उम्र-व्यस्क,
4. जगदीश पुत्र श्री लक्ष्मणसिंह, उम्र-व्यस्क,
5. फेफीदेवी पत्नि श्री लक्ष्मणसिंह, उम्र-व्यस्क,
6. सरदार सिंह पुत्र श्री दोलसिंह, उम्र-व्यस्क, रागरत प्रतिवादीगण जाति रावत निवारीगण रागमगढ़ लककी तालाब रायपुर जिला पाली राज.
7. राजस्थान सरकार बजरिये लैण्ड होल्डर तहसीलदार महोदय, रायपुर जिला पाली (राज)

प्रतिवादीगण

दावा बाबत स्थाई निषेधाज्ञा एवं बंटवाड़ा अन्तर्गत धारा 53 'एवं 188 राज. टि.एक्ट

यह मुकदमा आज वारंते ईनफिरसाल कतईरुवरु हमारे व हाजरी श्री जसवंत सिंह सांखला वादी मिनजानिव मुदईव हाजरी प्रतिवादीगण अनुपस्थित मिनजानिव मुदायलाह पेश होकर हुम दिया जाता है अतः वादी का वाद बहक वादीगण विरुद्ध प्रतिवादीगण स्वीकार किया जाकर उक्त वादपत्र में सरहद मौजा लककी तालाब, पटवार हल्का रायपुर प्रथम, भू. अभि. निश्चिक क्षेत्र रायपुर, के खसरा सं. 936 रकबा 1.9587 हैक्टैयर किस्म बारानी अब्बल, खसरा सं. 940 रकबा 1.2060 हैक्टैयर किस्म बारानी अब्बल, खसरा सं. 941 रकबा 0.7689 हैक्टैयर किस्म बारानी अब्बल, खसरा सं. 943 रकबा 0.7365 हैक्टैयर किस्म बारानी अब्बल, खसरा सं. 944/1 रकबा 1.0117 हैक्टैयर किस्म बारानी दोगम खसरा सं. 962 रकबा 0.2104 हैक्टैयर किस्म बारानी अब्बल, खसरा सं. 963 रकबा 0.3318 हैक्टैयर किस्म बारानी अब्बल में तहसीलदार रायपुर द्वारा पेश बंटवाड़ा प्रस्ताव व नजरी नक्शा अनुसार बंटवाड़ा की अन्तिम डिक्री जारी करने के आदेश दिये जाते हैं। बंटवाड़ा प्रस्ताव के संलग्न, तहसीलदार रायपुर द्वारा पेश विभाजन प्रस्ताव मय नजरी नक्शा इस निर्णय का आवश्यक भाग रहेगा। वादी की कब्जे काश्त की भूमि में काश्त के मुताबिक अन्य कार्य में दखलन्दाजी से प्रतिवादीगण उनके नौकर चाकर हाली एजेन्ट सगे संबंधी मित्र अथवा जो कोई भी हो को जरिये स्थाई निषेधाज्ञा के रोका जाता है। तदानुसार डिक्री पर्या बनाया जावे। तहसीलदार रायपुर को आदेश दिया जाता है कि नियमानुसार स्टाम्प शुल्क जमा कर राजस्व रिकार्ड में अमलदरामद करें। डिक्री पर्या एवं बंटवाड़ा प्रस्ताव के संलग्न नजरी नक्शा तहसीलदार रायपुर द्वारा पेश विभाजन प्रस्ताव मय नजरी नक्शा की प्रति पालनार्थ तहसीलदार रायपुर को भेजी जावे।

नीज..... मुबलिक..... वायत..... खर्चा इस मुकदमें मय सूद व शहर
..... फीस सदी सालाना आज तारीख वसूल यावी तक को अदा करे।
बसिब्त मेरे दस्तखत व मुहर अदालत के आज तारीख 13.01.2025 को जारी किया गया।


(गुलाब सिंह वर्मा)

सहायक कलक्टर एवं
पदेन उपखण्ड अधिकारी, रायपुर (ब्यावर)

मुदई	रुपया	पै.	मुदयलह	रुपया	पै.
स्टाम्प अर्जीनामा	02	00	स्टाम्प वकालतनामा	00	00
स्टाम्प वकालतनामा	04	00	स्टाम्प हाजरी		
स्टाम्प वजह सबूत	00	00	मेहनताना वकील पर		
मेहनताना वकील			खर्चा गवाहान		
खर्चा गवाहान			फीस कमिश्नर		
फीस कमिश्नर			वायत इजराय हुक्मनामा		
बाबत इजराय हुक्मनामा			मुतफरिक	00	00
मुतफरिक	6	00	मीजान		
मीजान	12	00		00	00

नोट :- इस खर्चे के फार्म पर कुल खर्चा यह हो फरीकेन को चाहे डिक्री के जरिए दिलाया गया हो
नही दर्ज किया जावे।