


तारीख हुकम  
 हुकम कार्यवाही मय इनिशियल्स जज  
 तारीख हुकम  
 हुकम कार्यवाही मय इनिशियल्स जज  
 राजस्व आवेदन संख्या 1325/2017  
 नवन तहसीलदार बाइमेर बनाम भोपाराम वगैरा  
 नम्बर  
 तारीख  
 इस हुकम  
 तहसील म

राज्य सरकार के निर्देशानुसार प्रशासन गांवों के संग अभियान-2021

अन्तर्गत ग्राम पंचायत मुख्यालय पर न्याय प्रदान करने के उद्देश्य से पक्षकारान  
 ग्राम पंचायत मुख्यालय गालाबेरी पर जरिये नोटिस तलब होकर दिनांक  
 14.12.2021 को ग्राम पंचायत मुख्यालय, गालाबेरी पर राजीव गांधी सेवा केन्द्र  
 गालाबेरी पर पत्रावली पेश हो।


  
 उपखण्ड अधिकारी बाइमेर

14.12.2021

पत्रावली ग्राम पंचायत मुख्यालय गालाबेरी राजीव गांधी सेवा केन्द्र पर  
 पेश हुई। प्रार्थीगण उपस्थित एवं अप्रार्थीगण अनुपस्थित। अप्रार्थीगण के नॉटिस  
 तामिल की श्रेणी में प्राप्त हो चुके है। अप्रार्थीगण आज बावजूद सूचना  
 अनुपस्थित होने से उनके विरुद्ध ईकतरफा कार्रवाही अमल में लाई जाती  
 है।

पत्रावली का अवलोकन किया गया। पैरोकार सरकार को सुना  
 गया। पैरोकार सरकार का कथन है कि मौजा गालाबेरी तहसील बाइमेर  
 में कटाण मार्ग से हरजियोणीयों की द्वाणी तक पुराना कदीमी रास्ता कई  
 सालों से चल रहा था। यह बारहमासी है, जिसका क्षेत्रफल 2.18.15 बीघा  
 है। उक्त रास्ता निजी खातेदारी भूमि में से होकर निकलता है। उक्त  
 रास्ता राजस्व अभिलेख में रास्ते के रूप में दर्ज नहीं है, परन्तु मौके पर  
 रखाई रास्ता है, जो आवेदन के संलग्न नक्शा में बरंग लाल दर्शाया गया  
 है। लिहाजा उक्त मार्ग को राजस्व अभिलेख में रास्ते के रूप में दर्ज  
 किया जावे।


हमने पत्रावली का अवलोकन किया। पत्रावली संलग्न राजस्व  
 अभिलेख एवं नक्शा का भी अवलोकन किया गया। तहसीलदार बाइमेर  
 द्वारा उक्त भूमि को राजस्व अभिलेख में रास्ते के रूप में दर्ज करने का  
 निवेदन किया है। वर्तमान में उक्त भूमि राजस्व अभिलेख में निजी  
 खातेदारी भूमि दर्ज है। सरपंच ग्राम पंचायत गालाबेरी द्वारा खातेदारों की  
 तरफ से अनापति प्रमाण पत्र जारी किया गया कि समस्त खाताधारकों को  
 भविष्य में राजस्व ग्राम गालाबेरी में निर्मित गेवल सडक को भविष्य में  
 डामरीकरण बनाये जाने पर कोई आपत्ति नहीं है। प्रकट तथ्यों एवं  
 पत्रावली के अवलोकनपरान्त हम इस निष्कर्ष पर पहुंचे है कि निम्नांकित  
 भूमि निजी खातेदारी भूमि है, जिस पर रखाई रास्ता है, परन्तु उक्त रखाई  
 रास्ते के रूप में राजस्व अभिलेख में अंकन नहीं हो पाया है, जिस रास्ते  
 के रूप में अंकित किया जाना उचित प्रतीत होता है।

  
 उपखण्ड अधिकारी बाइमेर

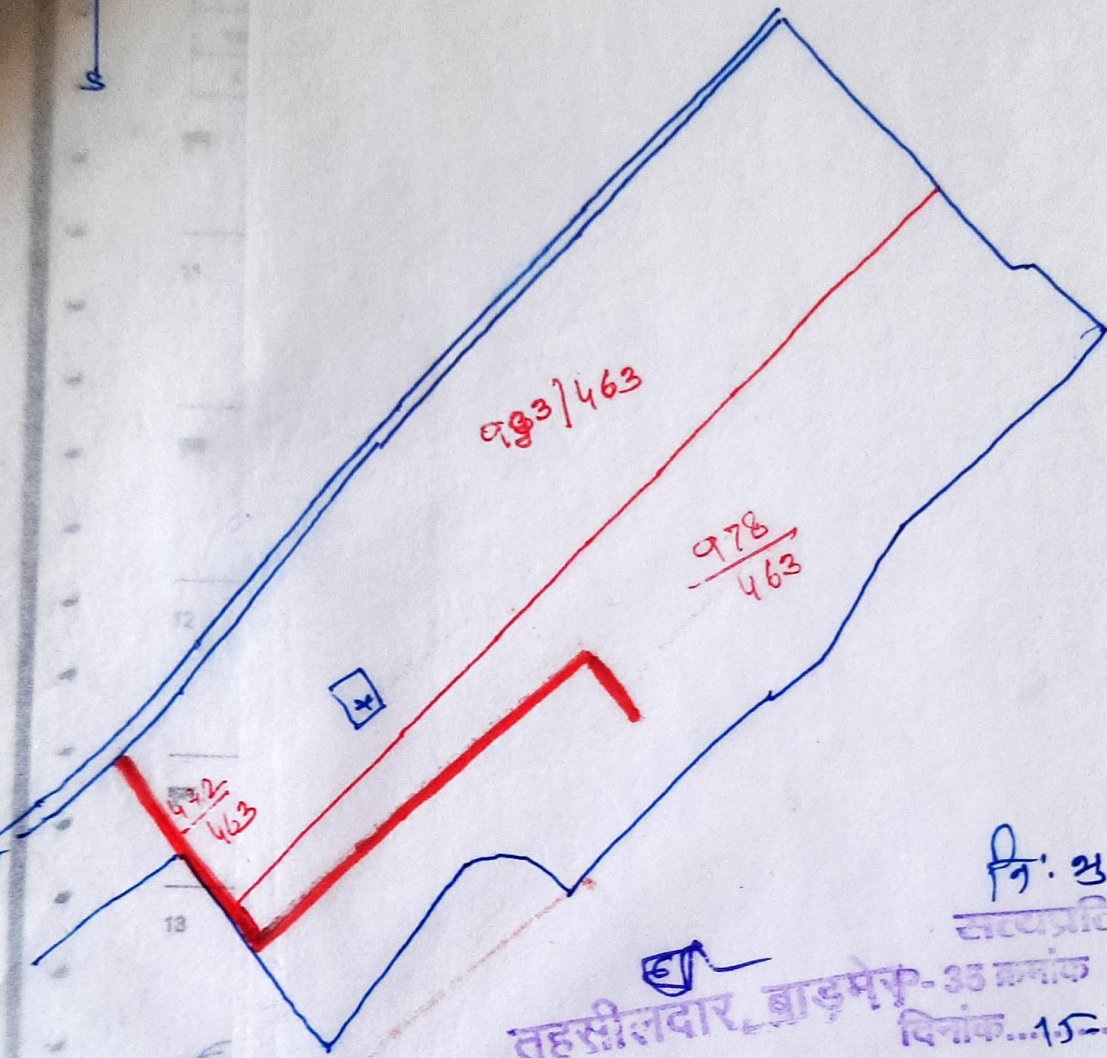
अतः तहसीलदार बाड़मेर का आवेदन स्वीकार किया जाकर निम्नांकित भूमि को सलग्न नक्शा में बरंग ताल दर्शाया गया है रास्ते के रूप अंकित करने के आदेश दिये जाते हैं:-

क्र. स.	नाम खातेदार	ख.न.	कुल रकबा (बीघा में)	रास्ते की लम्बाई- चौड़ाई (फीट में)	रास्ते में प्रभावित रकबा (बीघा में)	भूमि किरम
1	2	3	4	5	6	7
1	भोपाराम, पूनगाराम पि० हरजीराम कौम जाट सा० देह खातेदार रहन SBBJ शाखा कुडला	978 / 463	75.10	1416 X 27 फीट	2.03.18 बीघा	बारानी दायम
2	जेठाराम पुत्र पदगाराम भोपाराम, पूनगाराम पि० हरजीराम कौम जाट सा० देह खातेदार रहन SBBJ शाखा कुडला	992 / 463	0.11	478 X 20 फीट	0.11.0 बीघा	बारानी दायम
3	जेठाराम पुत्र पदगाराम कौम जाट सा० देह खातेदार रहन SBBJ शाखा कुडला	993 / 463	74.16	478 X 7 फीट	0.03.17 बीघा	बारानी दायम
	योग:-	03	-	2372 X 54 फीट	2.18.15	-

तहसीलदार बाड़मेर तदनुसार राजस्व अभिलेख में अंकन करें। नक्शा में तरमीम करें। नक्शा आदेश का अभिन्न अंग रहेगा। पत्रावली फौसल सुमार होकर दाखिल दफ्तर हो। आदेश मजमेआम में सुनाया गया।

  
उपखण्ड अधिकारी बाड़मेर

मकशान किशतवार  
मौजा - गालाबेरी  
पैमाना - 1 इंच = 8 गज



नि. अ. ५  
सत्यप्रतिलिपि  
तहसीलदार, बाड़मेर - 33 क्रमांक 6209  
दिनांक... 15-5-2017

29/1/17  
पट्टावली लिपिकर

श्री लक्ष्मी

५५

उपखण्ड अधिकारी बाड़मेर

स्थायी रास्ते का विवरण

पटवार मंडल:-

शिवकर

तहसील:-

बाइमेर

ग्राम:-

गालाबेशी

भूमिरीक्षक दत्त:-

सरली

क्र.सं.	नाम खातेदार	ख.न.	कुल रकबा (बीघा में)	रास्ते की लंबाई - चौड़ाई ( मीटर - फीट में)	रास्ते में प्रभावित रकबा (बीघा में)	वि.वि.
1.	भोपाराम पुनमाराम पि हरजीराम कौम जाट साठ देह रवाते दार- रहन- शाखा कुड़सा	978 463	75-10	1416 X 27	2-03-18	बाइमेर
2.	जेठाराम पुन पदमाराम भोपाराम पुनमाराम पि हरजीराम कौम जाट साठ देह रवाते दार- रहन शाखा कुड़सा	992 463	0-11	478 X 20	0-11-0	बाइमेर
3.	जेठाराम पुन पदमाराम कौम जाट साठ देह रवाते दार रहन - शाखा कुड़सा	993 463	74-16	478 X 7	0-03-17	बाइमेर
	योग	-	-	-	2-18-15	-

तहसीलदार, बाइमेर

7  
12R सरली

20/11  
पटवारी-शिवकर  
तह. बाइमेर