

न्यायालय उपखण्ड अधिकारी (SDO), बाड़मेर
नाम पीठासीन अधिकारी :- श्री रामदरसिंह भाटी आर.ए.एस.

प्रशारान गावों के संग अभियान-2023
कोर्ट केम्प:- ग्राम पंचायत बाड़मेर आगोर
राजस्व आवेदन संख्या :- 60/2023

प्रार्थीगण बनाम अप्रार्थी
1 गिरधरसिंह 2 छोटूसिंह पिसरान नरपतसिंह 3 1 तहसीलदार बाड़मेर।
चन्द्रकंवर पत्नी नरपतसिंह जाति राजपूत निवासी
बाड़मेर आगोर तहसील व जिला बाड़मेर।

राजस्व आवेदन अन्तर्गत धारा 131 व 136 RLR Act.

उपस्थिति :-

- 1 श्री डुंगरसिंह महेचा वकील प्रार्थीगण।
- 2 पैरोकार सरकार।

आदेश


दिनांक..... 28/04/23

संक्षिप्त में प्रार्थीगण द्वारा प्रस्तुत प्रार्थना पत्र के तथ्य इस प्रकार है कि प्रार्थीगण के खातेदारी में भूमि मौजा बाड़मेर आगोर पटवार क्षेत्र बाड़मेर आगोर तहसील व जिला बाड़मेर के खसरा संख्या 4025/1737 रकबा 03.07 बीघा व खसरा संख्या 2336/1737 रकबा 02.03 बीघा भूमि आई हुई है जिस पर प्रार्थीगण का कब्जा काशत है। प्रार्थीगण के खातेदारी की भूमि में लट्टा ट्रेस की तरमीम व मौके पर प्रार्थीगण के खसरा संख्या 4025/1737 रकबा 03.07 बीघा व खसरा संख्या 2336/1737 रकबा 02.03 बीघा भूमि है परन्तु राजस्व जमाबन्दी में राजस्व कर्मचारियों द्वारा खसरा संख्या 4025/1737 रकबा 02.14 बीघा व खसरा संख्या 2336/1737 रकबा 02.16 बीघा दर्ज कर दिया जो गलत दर्ज किया गया है। उक्त गलत तरमीम प्रार्थीगण के मौके पर कब्जा काशत अनुसार नहीं की गई है तथा प्रार्थीगण के मौके पर कब्जा काशत अनुसार रकबा के अनुसार राजस्व कर्मचारियों द्वारा तरमीम नक्शे में नहीं की गई तथा नक्शे में तरमीम मौके पर कब्जा काशत व जमाबन्दी में अंकित रकबा से कम-ज्यादा रकबा की तरमीम की गई है। उक्त तरमीम राजस्व अधिकारियों की मनमर्जी से कम-ज्यादा रकबा राजस्व जमाबन्दी में इन्द्राज कर दिया है, जिसे दुरुस्त करवाने के प्रार्थीगण विधिक अधिकारी है। लिहाजा प्रार्थीगण के खातेदारी में भूमि मौजा बाड़मेर आगोर पटवार क्षेत्र बाड़मेर आगोर तहसील व जिला बाड़मेर के खसरा संख्या 4025/1737 रकबा 02.14 बीघा का सही रकबा 03.07 बीघा व खसरा संख्या 2336/1737 रकबा 02.16 बीघा के स्थान पर सही रकबा 02.03 बीघा भूमि राजस्व जमाबन्दी में दुरुस्त (शुद्धिकरण) करवाने का आदेश फरमावें।

आवेदन दर्ज रजिस्टर कर अप्रार्थी को जरिये नोटिस तलब किया गया। पैरोकार सरकार उपस्थित। तहसीलदार बाड़मेर से मौका रिपोर्ट तलब की गई।

तहसीलदार बाड़मेर ने पत्रांक भू.अ./2023/1093 दिनांक 18.04.2023 द्वारा प्रार्थीगण के खसरा संख्या 4025/1737 व 2336/1737 खातेदारी में दर्ज है, राजस्व नक्शा में उक्त दोनों खसरों मौके पर कब्जे के अनुसार सही पाए गए, जबकि जमाबन्दी में दर्ज रकबा संशोधित किया जाना प्रस्तावित है:-

क्र. सं.	खसरा संख्या	वर्तमान जमाबन्दी के रकबा	शुद्धि हेतु प्रस्तावित रकबा
1	4025/1737	0.4371 हैक्टेयर	0.5423 हैक्टेयर
2	2336/1737	0.4532 हैक्टेयर	0.3480 हैक्टेयर
	योग :-	0.8903 हैक्टेयर	0.8903 हैक्टेयर



उपखण्ड अधिकारी
बाड़मेर

इस प्रकार प्रस्तावित संशोधन से किसी अन्य खसरे अथवा राजस्व नक्शे में किराी प्रकार का परिवर्तन अपेक्षित नहीं है। उक्त प्रस्तावित संशोधन से राजस्व नक्शा, मौका स्थिति व जमाबन्दी में एकरूपता हो जावेगी। अतः अप्रार्थी तहसीलदार बाडमेर ने उक्तानुसार संशोधन किये जाने का निवेदन किया।


तहसीलदार बाडमेर को सुना गया। पत्रावली का अवलोकन किया गया। प्रकट तथ्यों के मद्देनजर मौजा बाडमेर आगोर पटवार क्षेत्र बाडमेर आगोर तहसील व जिला बाडमेर के खसरा संख्या 4025/1737 रकबा 03.07 बीघा का सही रकबा 02.14 बीघा व खसरा संख्या 2336/1737 रकबा 02.03 बीघा के स्थान पर सही रकबा 02.16 बीघा भूमि राजस्व जमाबन्दी में अशुद्ध रकबा अंकित है, जिसके स्थान पर खसरा संख्या 4025/1737 रकबा 02.14 बीघा का सही रकबा 03.07 बीघा व खसरा संख्या 2336/1737 रकबा 02.16 बीघा के स्थान पर सही रकबा 02.03 बीघा भूमि राजस्व जमाबन्दी में दुरुस्त (शुद्धिकरण) हेतु तहसीलदार बाडमेर की मौका रिपोर्ट में अंकित किया है। लिहाजा प्रार्थीगण की खातेदारी की भूमि मौजा बाडमेर आगोर पटवार क्षेत्र बाडमेर आगोर तहसील व जिला बाडमेर के खसरा संख्या 4025/1737 रकबा 02.14 बीघा (0.4371 हैक्टर) का सही रकबा 03.07 बीघा (0.5423 हैक्टर) व खसरा संख्या 2336/1737 रकबा 02.16 बीघा (0.4532 हैक्टर) के स्थान पर सही रकबा 02.03 बीघा (0.3480 हैक्टर) भूमि राजस्व जमाबन्दी में दुरुस्त (शुद्धिकरण) किया जाना उचित प्रतीत होता है।

अतः प्रार्थीगण द्वारा प्रस्तुत आवेदन स्वीकार किया जाकर मौजा बाडमेर आगोर पटवार क्षेत्र बाडमेर आगोर तहसील व जिला बाडमेर के खसरा संख्या 4025/1737 रकबा 02.14 बीघा (0.4371 हैक्टर) व खसरा संख्या 2336/1737 रकबा 02.16 बीघा (0.4532 हैक्टर) की वर्तमान राजस्व जमाबन्दी का रकबा निरस्त करते हुए तहसीलदार बाडमेर की रिपोर्ट के मद्देनजर मौजा बाडमेर आगोर पटवार क्षेत्र बाडमेर आगोर तहसील व जिला बाडमेर के खसरा संख्या 4025/1737 रकबा 02.14 बीघा (0.4371 हैक्टर) का सही रकबा 03.07 बीघा (0.5423 हैक्टर) व खसरा संख्या 2336/1737 रकबा 02.16 बीघा (0.4532 हैक्टर) के स्थान पर सही रकबा 02.03 बीघा (0.3480 हैक्टर) भूमि राजस्व जमाबन्दी में दुरुस्त (शुद्धिकरण) किया जाता है। तहसीलदार बाडमेर तदनुसार समस्त राजस्व अभिलेख शुद्ध करे। पत्रावली फौसल शुमार होकर दाखिल दफ्तर हो।

आदेश आज दिनांक 28/04/23 को मजमे आम सुनाया गया।


(समदरसिंह भाटी)

उपखण्ड अधिकारी
उप (SDO) बाडमेर


उपखण्ड अधिकारी
(SDO) बाडमेर